


GESTIÓN PARA RESULTADOS
MATRIZ DE INDICADORES Y RESULTADOS 2021
Ficha Técnica y Evaluación por Indicador
Coordinación de Gabinete


DEPENDENCIA	SECRETARÍA DE DESARROLLO SOSTENIBLE			ALINEACIÓN AL PMD						
PROGRAMA	Infraestructura para el Futuro	CLAVE PMD COMPLETA			Eje	04.00.00.00				
		04.08.01.01			Programa	04.08.00.00				
		Ejercicio	2021		Línea de Acción	04.08.01.00				
		Periodo	202112		Componente	04.08.01.01				
NO. DE PROGRAMA	04080000		Fecha de Evaluación	05/01/2022						
RESUMEN NARRATIVO	Control y Ordenamiento Territorial, Establecido									
META CUANTITATIVA DESCRIPCIÓN	Atender el 100% de trámites ingresados de anuncios y construcciones en la Delegación Centro Histórico y sus Barrios Tradicionales del Municipio de Querétaro.				Meta cifras	100%				
META CUALITATIVA	Mejorar y controlar el crecimiento e Imagen Urbana de la delegación de Centro Histórico y sus Barrios Tradicionales del Municipio de Querétaro				Población Beneficiaria	535,188 mujeres y 514,589 hombres				
NOMBRE DEL INDICADOR	Porcentaje de notificaciones, clausuras, suspensiones y tramites atendidos en el Centro Histórico y sus Barrios Tradicionales del Municipio de Querétaro				Variable a Medir	Anuncios y Construcciones de Edificaciones en la Del				
MÉTODO CÁLCULO	(Número de tramites de anuncios y construcciones en la Delegación Centro Histórico y sus Barrios Tradicionales del Municipio de Querétaro atendidas / Número de tramites anuncios y construcciones en la Delegación Centro Histórico y sus Barrios Tradicionales del Municipio de Querétaro ingresadas)*				Tipo de Fórmula	PORCENTAJE				
Datos del indicador	Tipo de Indicador	GESTIÓN		Línea Base		Evaluación < 40 Evaluación >= 40 y < 84 Evaluación >= 84	100			
	Dimensión a med	EFICACIA		Parámetros de Evaluación y Resultado Semaforizado						
	Unidad de medid	Tramites de anuncios y construcciones en la delegación Centro Histórico y								
	Frecuencia de medición	TRIMESTRAL								
Datos presupuestales	Presupuesto aprobado	\$0.00		Medios de verificación	Reporte trimestral de Notificaciones, clausuras y/o suspensiones y/o retiro de anuncios, de tramites de licencia de construcción, usos de suelo y de seguimiento a las construcciones en la Delegación Centro Histórico y sus Barrios Tradicionales del Municipio de Querétaro					
	Presupuesto modificado	-\$255,705.69								
	Presupuesto pagado	\$2,539,230.50								
	Diferencia Real pagado vs. Presupuesto aprobado	-\$2,539,230.50	0%							
	Diferencia Real pagado vs. Presupuesto modificado	-\$2,794,936.19	-10.07%		Fuente de Financiamien	Municipal				
FECHA DE EVALUACIÓN	DESCRIPCIÓN DE LAS ACTIVIDADES EN ESTRICTA CORRELACIÓN A LA META Y AL MÉTODO DE CÁLCULO	DATOS INGRESADOS				TIPOS DE FÓRMULAS Y RESULTADOS				
		Numerador	Denominador (Meta)	Denominador (Año anterior Línea base)	Meta Integral para el efecto de evaluación	Índice	Tasa de Variación	Razón ó Promedio	Porcentaje (Cobertura, Focalización)	Porcentaje de avance
05/01/2022	Se Retiró 0 caseta telefónica y 0 notificación para el retiro de anuncio autosoportado, se atendieron 83 Licencias de Construcción, se atendieron 306 Usos de Suelo y se realizaron 21 seguimiento a las construcciones (inspecciones, clausuras, suspensiones y verifi	410	410					100	100	
Tipo de Resultado	Detalle de Resultados por Periodo	Denominador (Metas 100%)			Concepto	Delegacione		Población Beneficiaria		
Real por Periodo	Mes 12 Diciembre	410	410		Planeado	Centro Histórico		535,188 mujeres y 514,589 hombres		
Acumulad	TOTAL	8520	8520			Real	Centro Histór		535,188 mujeres y	
Observaciones					Número de archivos:	9				

PALACIOS KURI TANIA


Nombre y firma del titular de la dependencia

Validación de la información


GESTIÓN PARA RESULTADOS
MATRIZ DE INDICADORES Y RESULTADOS 2021
 Ficha Técnica y Evaluación por Indicador
 Coordinación de Gabinete

DEPENDENCIA	SECRETARÍA DE DESARROLLO SOSTENIBLE			ALINEACIÓN AL PMD					
PROGRAMA	Infraestructura para el Futuro	CLAVE PMD COMPLETA			Eje	04.00.00.00			
		04.08.01.01.01			Programa	04.08.00.00			
		Ejercicio	2021		Línea de Acción	04.08.01.00			
		Periodo	202112		Componente	04.08.01.01			
NO. DE PROGRAMA	04080000	Fecha de Evaluación	05/01/2022	Actividad	04.08.01.01.01				
				NUE Componente	170.0000.00				
RESUMEN NARRATIVO	EJECUCION DE LOS PLANES PARCIALES PARA EL PROGRAMA DE ORDENAMIENTO URBANO ESTRATEGICO								
META CUANTITATIVA DESCRIPCIÓN	Aplicar al 100% la normatividad de la Imagen urbana en la Delegación Centro Histórico y sus Barrios Tradicionales del Municipio de Querétaro			Meta cifras	100%				
META CUALITATIVA	Mejorar la Imagen Urbana de la delegación de Centro Histórico y sus Barrios Tradicionales del Municipio de Querétaro			Población Beneficiaria	535,188 mujeres y 514,589 hombres				
NOMBRE DEL INDICADOR	Porcentaje de Notificaciones, invitación a regularizarse, clausuras y/o suspensiones y/o retiro de anuncios en la Delegación Centro Histórico y sus Barrios Tradicionales del Municipio de Querétaro.			Variable a Medir	Notificaciones, invitaciones a regularizarse, clausura				
MÉTODO CÁLCULO	(Número de Notificaciones, invitación a regularizarse, clausuras y/o suspensiones y/o retiro de anuncios en la Delegación Centro Histórico y sus Barrios Tradicionales del Municipio de Querétaro realizadas/ Numero de Notificaciones, clausuras y/o suspensiones y/o retiro de anuncios en la Delegación			Tipo de Fórmula	PORCENTAJE				
Datos del indicador	Tipo de Indicador	GESTIÓN		Línea Base		Evaluación < 40 Evaluación >= 40 y < 84 Evaluación >= 84	100		
	Dimensión a med	EFICACIA		Parámetros de Evaluación y Resultado Semaforzado					
	Unidad de medid	Notificaciones, invitación a regularizarse, clausuras y/o suspensiones y/o retiro de anu							
	Frecuencia de medición	TRIMESTRAL							
Datos presupuestales	Presupuesto aprobado			Medios de verificación		Reporte trimestral de Notificaciones, invitaciones a regularizarse, clausuras y/o suspensiones y/o retiro de anuncios.			
	Presupuesto modificado								
	Presupuesto pagado								
	Diferencia Real pagado vs. Presupuesto aprobado								
	Diferencia Real pagado vs. Presupuesto modificado			Fuente de Financiamien	Municipal				
FECHA DE EVALUACIÓN	DESCRIPCIÓN DE LAS ACTIVIDADES EN ESTRICTA CORRELACIÓN A LA META Y AL MÉTODO DE CÁLCULO	DATOS INGRESADOS				TIPOS DE FÓRMULAS Y RESULTADOS			
		Numerador	Denominador (Meta)	Denominador anterior (Línea base)	Meta Integral para el efecto de evaluación	Índice	Tasa de Variación	Razón ó Promedio	Porcentaje (Cobertura, Focalización)
05/01/2022	Se Retiró 0 caseta telefónica y 0 notificación para el retiro de anuncio autosoportado dentro de la Delegación Centro Histórico.	0	0					100	100
Tipo de Resultado	Detalle de Resultados por Periodo	Denominador (Metas 100%)			Concepto	Delegacione		Población Beneficiaria	
Real por Periodo	Mes 12 Diciembre	0	0			Planeado	Centro Histórico	535,188 mujeres y 514,589 hombres	
Acumulad	TOTAL	6906	6906						
Observaciones					Real	Centro Histór		535,188 mujeres y	
					Número de archivos:		1		


GESTIÓN PARA RESULTADOS
 MATRIZ DE INDICADORES Y RESULTADOS 2021
 Ficha Técnica y Evaluación por Indicador
 Coordinación de Gabinete

DEPENDENCIA	SECRETARÍA DE DESARROLLO SOSTENIBLE			ALINEACIÓN AL PMD						
PROGRAMA	Infraestructura para el Futuro	CLAVE PMD COMPLETA			Eje	04.00.00.00				
		04.08.01.01.02			Programa	04.08.00.00				
		Ejercicio	2021		Línea de Acción	04.08.01.00				
		Periodo	202112		Componente	04.08.01.01				
NO. DE PROGRAMA	04080000	Fecha de Evaluación	05/01/2022	Actividad	04.08.01.01.02					
				NUE Componente	170.0000.00					
RESUMEN NARRATIVO	EJECUCION DE LOS PLANES PARCIALES PARA EL PROGRAMA DE ORDENAMIENTO Y CONTROL TERRITORIAL									
META CUANTITATIVA DESCRIPCIÓN	Atender el 100% de tramites de licencia de construcción, usos de suelo y de seguimiento a las construcciones en la Delegación Centro Histórico y sus Barrios Tradicionales del Municipio de Querétaro			Meta cifras	100%					
META CUALITATIVA	Dar seguimiento de los usos de suelo y de las construcciones que se realizan en la de Delegación Centro Histórico y sus Barrios tradicionales del Municipio de Querétaro			Población Beneficiaria	535,188 mujeres y 514,589 hombres					
NOMBRE DEL INDICADOR	Porcentaje de Tramites de licencia de construcción, usos de suelo y seguimiento a las construcciones en la Delegación Centro Histórico y sus Barrios Tradicionales del Municipio de Querétaro			Variable a Medir	Tramites de licencia de construcción, usos de suelo y seguimiento					
MÉTODO CÁLCULO	(Número de tramites de licencia de construcción, usos de suelo y de seguimiento a las construcciones en la Delegación Centro Histórico y sus Barrios Tradicionales del Municipio de Querétaro atendidas / Número de tramites de licencia de construcción, usos de suelo y de seguimien			Tipo de Fórmula	PORCENTAJE					
Datos del indicador	Tipo de Indicador	GESTIÓN		Línea Base		Evaluación < 40	100			
	Dimensión a med	EFICACIA		Parámetros de Evaluación y Resultado Semaforzado						
	Unidad de medid	Tramites de licencia de construcción, usos de suelo y seguimiento a las construccio								
	Frecuencia de medición	TRIMESTRAL								
Datos presupuestales	Presupuesto aprobado			Medios de verificación	Reporte trimestrales de tramites de licencia de construcción, usos de suelo y de seguimiento a las construcciones en la Delegación Centro Histórico y sus Barrios Tradicionales del Municipio de Querétaro					
	Presupuesto modificado									
	Presupuesto pagado									
	Diferencia Real pagado vs. Presupuesto aprobado									
	Diferencia Real pagado vs. Presupuesto modificado			Fuente de Financiamien	Municipal					
FECHA DE EVALUACIÓN	DESCRIPCIÓN DE LAS ACTIVIDADES EN ESTRICTA CORRELACIÓN A LA META Y AL MÉTODO DE CÁLCULO	DATOS INGRESADOS				TIPOS DE FÓRMULAS Y RESULTADOS				
		Numerador	Denominador (Meta)	Denominador (Año anterior Línea base)	Meta Integral para el efecto de evaluación	Índice	Tasa de Variación	Razón ó Promedio	Porcentaje (Cobertura, Focalización)	Porcentaje de avance
05/01/2022	Se atendieron 83 Licencias de Construcción, se atendieron 306 Usos de Suelo y se realizaron 21 seguimiento a las construcciones (inspecciones, clausuras, suspensiones y verificaciones), en la Delegación Centro Histórico.	410	410					100	100	
Tipo de Resultado	Detalle de Resultados por Periodo	Denominador (Metas 100%)			Concepto	Delegacione		Población Beneficiaria		
Real por Periodo	Mes 12 Diciembre	410	410		Planeado	Centro Histórico		535,188 mujeres y 514,589 hombres		
Acumulad	TOTAL	1614	1614			Real	Centro Histórico		535,188 mujeres y	
Observaciones						Número de archivos:		7		

GESTIÓN PARA RESULTADOS
 MATRIZ DE INDICADORES Y RESULTADOS 2021
 Ficha Técnica y Evaluación por Indicador
 Coordinación de Gabinete

DEPENDENCIA	INSTITUTO MUNICIPAL DE PLANEACIÓN			ALINEACIÓN AL PMD						
PROGRAMA	Infraestructura para el Futuro	CLAVE PMD COMPLETA			Eje	04.00.00.00				
		04.08.01.02			Programa	04.08.00.00				
		Ejercicio	2021		Línea de Acción	04.08.01.00				
		Periodo	202112		Componente	04.08.01.02				
NO. DE PROGRAMA	04080000	Fecha de Evaluación	04/01/2022	Actividad						
				NUE Componente	260.0000.00					
RESUMEN NARRATIVO	Planeación para el Manejo y Conservación de la Zona de Monumentos Históricos, Atendida									
META CUANTITATIVA DESCRIPCIÓN	Realizar acciones para la conservación de la Zona de Monumentos Históricos como patrimonio mundial de la UNESCO en beneficio de la población			Meta cifras	1					
META CUALITATIVA	Impulsar la conservación de la Zona de Monumentos Históricos como patrimonio mundial de la UNESCO en beneficio de la población			Población Beneficiaria	26,586					
NOMBRE DEL INDICADOR	Porcentaje de cumplimiento de las acciones realizadas para la conservación de la Zona de Monumentos Históricos			Variable a Medir	Acciones realizadas para la conservación de la Zona de Monumentos Históricos					
MÉTODO CÁLCULO	(Cantidad de acciones realizadas para la conservación de la Zona de Monumentos Históricos / Cantidad de acciones establecidas para la conservación de la Zona de Monumentos Históricos)*100			Tipo de Fórmula	PORCENTAJE					
Datos del indicador	Tipo de Indicador	ESTRATÉGICO		Línea Base		Evaluación < 40 Evaluación >= 40 y < 84 Evaluación >= 84	125			
	Dimensión a med	EFICACIA		Parámetros de Evaluación y Resultado Semaforzado						
	Unidad de medid	Acciones realizadas para la Conservación de la Zona de Monumentos Históricos								
	Frecuencia de medición	TRIMESTRAL								
Datos presupuestales	Presupuesto aprobado	\$0.00		Medios de verificación	Reporte trimestral de cumplimiento de las acciones realizadas para la Conservación de la Zona de Monumentos Históricos como patrimonio mundial de la UNESCO					
	Presupuesto modificado	\$201,338.68								
	Presupuesto pagado	\$1,212,449.35								
	Diferencia Real pagado vs. Presupuesto aprobado	-\$1,212,449.35	0%							
	Diferencia Real pagado vs. Presupuesto modificado	-\$1,011,110.67	16.61%		Fuente de Financiamien	Municipal				
FECHA DE EVALUACIÓN	DESCRIPCIÓN DE LAS ACTIVIDADES EN ESTRICTA CORRELACIÓN A LA META Y AL MÉTODO DE CÁLCULO	DATOS INGRESADOS				TIPOS DE FÓRMULAS Y RESULTADOS				
		Numerador	Denominador (Meta)	Denominador anterior (Línea base)	Meta Integral para el efecto de evaluación	Índice	Tasa de Variación	Razón ó Promedio	Porcentaje (Cobertura, Focalización)	Porcentaje de avance
04/01/2022	Se asistió a Cusco Perú con la ponencia de Habitabilidad en los Centros Históricos	1	1					125	125	
Tipo de Resultado	Detalle de Resultados por Periodo	Denominador (Metas 100%)			Concepto	Delegacione		Población Beneficiaria		
Real por Periodo	Mes 12 Diciembre	1				Planeado	Centro Histórico		26,586	
Acumulad	TOTAL	6					Real	Centro Histórico		26,586
Observaciones					Número de archivos:		2			


GESTIÓN PARA RESULTADOS
MATRIZ DE INDICADORES Y RESULTADOS 2021
 Ficha Técnica y Evaluación por Indicador
 Coordinación de Gabinete

DEPENDENCIA	INSTITUTO MUNICIPAL DE PLANEACIÓN				ALINEACIÓN AL PMD					
PROGRAMA	Infraestructura para el Futuro	CLAVE PMD COMPLETA			Eje	04.00.00.00				
		04.08.01.02.01			Programa	04.08.00.00				
		Ejercicio	2021		Línea de Acción	04.08.01.00				
		Periodo	202112		Componente	04.08.01.02				
NO. DE PROGRAMA	04080000		Fecha de Evaluación	04/01/2022						
RESUMEN NARRATIVO	GESTION DE RECURSOS FEDERALES PARA OBRAS DE CONSERVACION DE LA ZONA DE MONUMENTOS HISTORICOS									
META CUANTITATIVA DESCRIPCIÓN	Gestionar 4 proyectos en 4 etapas (Integración del expediente técnico del proyecto de obra, proceso de dictaminación del grupo asesor, revisión y firma de convenio del proyecto) para la obtención de recursos federales para la conservación de la Zona de monumentos Históricos.				Meta cifras	16				
META CUALITATIVA	Conservar en buen estado los monumentos históricos de la zona decretada como patrimonio mundial por la UNESCO para beneficio de la ciudadanía				Población Beneficiaria	26,586				
NOMBRE DEL INDICADOR	Porcentaje de cumplimiento en las etapas de cada convenio para la obtención de recursos federales para la Conservación de la Zona de Monumentos Históricos				Variable a Medir	Etapas en la gestión de recursos federales para obras de Conservación				
MÉTODO CÁLCULO	(Cantidad de etapas realizadas para la obtención de recursos federales de para la Conservación de la Zona de Monumentos Históricos / Cantidad de etapas planeadas para la obtención de recursos federales para la Conservación de la Zona de Monumentos Históricos)*100				Tipo de Fórmula	PORCENTAJE				
Datos del indicador	Tipo de Indicador	GESTIÓN		Línea Base		Evaluación < 40 Evaluación >= 40 y < 84 Evaluación >= 84	31.25			
	Dimensión a med	EFICACIA		Parámetros de Evaluación y Resultado Semaforizado						
	Unidad de medid	Etapas para la obtención de recursos federales para la conservación de la Zona de M								
	Frecuencia de medición	TRIMESTRAL								
Datos presupuestales	Presupuesto aprobado			Medios de verificación		Reporte trimestral del avance de las etapas de la gestión de recursos federales para la conservación de la Zona de Monumentos Históricos				
	Presupuesto modificado									
	Presupuesto pagado									
	Diferencia Real pagado vs. Presupuesto aprobado									
	Diferencia Real pagado vs. Presupuesto modificado			Fuente de Financiamien					Municipal	
FECHA DE EVALUACIÓN	DESCRIPCIÓN DE LAS ACTIVIDADES EN ESTRICTA CORRELACIÓN A LA META Y AL MÉTODO DE CÁLCULO	DATOS INGRESADOS				TIPOS DE FÓRMULAS Y RESULTADOS				
		Numerador	Denominador (Meta)	Denominador anterior (Línea base)	Meta Integral para el efecto de evaluación	Índice	Tasa de Variación	Razón ó Promedio	Porcentaje (Cobertura, Focalización)	Porcentaje de avance
04/01/2022	No se realizó avance, la nota aclaratoria ya se encuentra cargada el trimestre pasado en el SEDMOro	0	16					31.25	31.25	
Tipo de Resultado	Detalle de Resultados por Periodo	Denominador (Metas 100%)			Concepto	Delegacione		Población Beneficiaria		
Real por Periodo	Mes 12 Diciembre	0				Planeado	Centro Histórico		26,586	
Acumulad	TOTAL	5								
Observaciones					Real	CH		26,586		
					Número de archivos:		1			


GESTIÓN PARA RESULTADOS
MATRIZ DE INDICADORES Y RESULTADOS 2021
Ficha Técnica y Evaluación por Indicador
Coordinación de Gabinete

DEPENDENCIA	INSTITUTO MUNICIPAL DE PLANEACIÓN				ALINEACIÓN AL PMD					
PROGRAMA	Infraestructura para el Futuro	CLAVE PMD COMPLETA			Eje	04.00.00.00				
		04.08.01.02.02			Programa	04.08.00.00				
		Ejercicio	2021		Línea de Acción	04.08.01.00				
		Periodo	202112		Componente	04.08.01.02				
NO. DE PROGRAMA	04080000		Fecha de Evaluación	04/01/2022		Actividad	04.08.01.02.02			
						NUE Componente	260.0000.00			
RESUMEN NARRATIVO	ELABORACION DE PROYECTOS Y ESTUDIOS PARA CONSERVAR EL PATRIMONIO MUNDIAL, SITIOS Y MONUMENTOS HISTORICOS EN NUESTRO MUNICIPIO									
META CUANTITATIVA DESCRIPCIÓN	Elaborar un estudio dirigido a conservar el patrimonio mundial y la Zona de Monumentos Históricos en nuestro municipio en 2 etapas trimestrales					Meta cifras	2			
META CUALITATIVA	Contar con los elementos adecuados para desarrollar estrategias eficientes en materia de conservación del patrimonio mundial y la Zona de Monumentos Históricos en nuestro municipio					Población Beneficiaria	26,586			
NOMBRE DEL INDICADOR	Porcentaje de avance en las etapas del estudio para establecer la toma de decisión en materia de conservación del patrimonio mundial y la Zona de Monumentos Históricos en nuestro municipio					Variable a Medir	Estudio realizado			
MÉTODO CÁLCULO	(Avance de etapas realizadas en el periodo /el total de etapas proyectadas) *100					Tipo de Fórmula	PORCENTAJE			
Datos del indicador	Tipo de Indicador	GESTIÓN		Línea Base		Evaluación < 40 Evaluación >= 40 y < 84 Evaluación >= 84	100	●		
	Dimensión a med	EFICACIA		Parámetros de Evaluación y Resultado Semaforizado						
	Unidad de medid	Porcentaje de avance del estudio dirigido a fortalecer las tomas de decisiones en m								
	Frecuencia de medición	TRIMESTRAL								
Datos presupuestales	Presupuesto aprobado			Medios de verificación		Reporte trimestral del avance del estudio dirigidos a fortalecer las tomas de decisiones en materia de planeación urbana.				
	Presupuesto modificado									
	Presupuesto pagado									
	Diferencia Real pagado vs. Presupuesto aprobado									
	Diferencia Real pagado vs. Presupuesto modificado			Fuente de Financiamien	Municipal					
FECHA DE EVALUACIÓN	DESCRIPCIÓN DE LAS ACTIVIDADES EN ESTRICTA CORRELACIÓN A LA META Y AL MÉTODO DE CÁLCULO	DATOS INGRESADOS				TIPOS DE FÓRMULAS Y RESULTADOS				
		Numerador	Denominador (Meta)	Denominador (Año anterior Línea base)	Meta Integral para el efecto de evaluación	Índice	Tasa de Variación	Razón ó Promedio	Porcentaje (Cobertura, Focalización)	Porcentaje de avance
04/01/2022	Se concluyó el Proyecto	1	2					100	100	
Tipo de Resultado	Detalle de Resultados por Periodo			Denominador (Metas 100%)		Concepto	Delegacione		Población Beneficiaria	
Real por Periodo	Mes 12 Diciembre	1				Planeado	Centro Histórico		26,586	
Acumulad	TOTAL	2								
Observaciones						Real	CH		26,586	
						Número de archivos:			2	


GESTIÓN PARA RESULTADOS
MATRIZ DE INDICADORES Y RESULTADOS 2021
Ficha Técnica y Evaluación por Indicador
Coordinación de Gabinete

DEPENDENCIA	INSTITUTO MUNICIPAL DE PLANEACIÓN				ALINEACIÓN AL PMD						
PROGRAMA	Infraestructura para el Futuro	CLAVE PMD COMPLETA 04.08.01.02.03			Eje	04.00.00.00					
		Ejercicio	2021		Programa	04.08.00.00					
		Periodo	202112		Línea de Acción	04.08.01.00					
NO. DE PROGRAMA	04080000		Fecha de Evaluación	04/01/2022		Componente	04.08.01.02				
					Actividad	04.08.01.02.03					
					NUE Componente	260.0000.00					
RESUMEN NARRATIVO	OPERACION DE LA UNIDAD DE GESTION DEL PATRIMONIO MUNDIAL Y CONSERVACION DE LA ZONA DE MONUMENTOS HISTORICOS										
META CUANTITATIVA DESCRIPCIÓN	Instrumentar dos etapas (aprobación consejo deliberativo y autorización H. Ayuntamiento) para la operación de la unidad de Patrimonio Mundial y Conservación de la Zona de Monumentos Históricos				Meta cifras	2					
META CUALITATIVA	Contar con un área oficial para la atención, gestión de recurso y supervisión en la conservación del patrimonio mundial y la Zona de Monumentos Históricos en nuestro municipio				Población Beneficiaria	26,586					
NOMBRE DEL INDICADOR	Porcentaje de avance en las autorizaciones de la Unidad				Variable a Medir	Aprobación bajo normatividad vigente					
MÉTODO CÁLCULO	(Cantidad de etapas de autorización realizadas / Cantidad de etapas de autorización programadas)*100				Tipo de Fórmula	PORCENTAJE					
Datos del indicador	Tipo de Indicador	GESTIÓN		Línea Base		Evaluación < 40 Evaluación >= 40 y < 84 Evaluación >= 84	0				
	Dimensión a med	EFICACIA		Parámetros de Evaluación y Resultado Semaforizado							
	Unidad de medid	Etapas de autorización de la Unidad									
	Frecuencia de medición	TRIMESTRAL									
Datos presupuestales	Presupuesto aprobado			Medios de verificación		Reporte trimestral del avance las etapas de estructuración organizacional y operativa de la Unidad					
	Presupuesto modificado										
	Presupuesto pagado										
	Diferencia Real pagado vs. Presupuesto aprobado										
	Diferencia Real pagado vs. Presupuesto modificado			Fuente de Financiamien		Municipal					
FECHA DE EVALUACIÓN	DESCRIPCIÓN DE LAS ACTIVIDADES EN ESTRICTA CORRELACIÓN A LA META Y AL MÉTODO DE CÁLCULO	DATOS INGRESADOS				TIPOS DE FÓRMULAS Y RESULTADOS					
		Numerador	Denominador or (Meta)	Denominador (Año anterior Línea base)	Meta Integral para el efecto de evaluación	Índice	Tasa de Variación	Razón ó Promedio	Porcentaje (Cobertura, Focalización)	Porcentaje de avance	
04/01/2022	No se realizó avance en esta actividad	0	2					0	0		
Tipo de Resultado	Detalle de Resultados por Periodo			Denominador (Metas 100%)		Concepto	Delegacione		Población Beneficiaria		
Real por Periodo	Mes 12 Diciembre	0			Planeado	Centro Histórico		26,586			
Acumulad	TOTAL	0				Real		CH		26586	
Observaciones					Número de archivos:		1				


GESTIÓN PARA RESULTADOS
MATRIZ DE INDICADORES Y RESULTADOS 2021
Ficha Técnica y Evaluación por Indicador
Coordinación de Gabinete

DEPENDENCIA	SECRETARIA DE OBRAS PUBLICAS MUNICIPALES			ALINEACIÓN AL PMD						
PROGRAMA	Infraestructura para el Futuro	CLAVE PMD COMPLETA 04.08.06.01			Eje	04.00.00.00				
		Ejercicio	2021		Programa	04.08.00.00				
		Periodo	202112		Línea de Acción	04.08.06.00				
NO. DE PROGRAMA	04080000	Fecha de Evaluación	07/01/2022		Componente	04.08.06.01				
					Actividad					
					NUE Componente	210.0000.00				
RESUMEN NARRATIVO	Estudios Técnicos en Materia de Obra Pública realizados									
META CUANTITATIVA DESCRIPCIÓN	Realizar 11 estudios y proyectos destinados para la nueva infraestructura pública				Meta cifras	11				
META CUALITATIVA	Realizar los Estudios Técnicos en Materia de Obra Pública para proporcionar obras de calidad a la ciudadanía.				Población Beneficiaria	535,188 mujeres y 514,589 hombres				
NOMBRE DEL INDICADOR	Porcentaje de avance de Estudios técnicos para obra pública realizados				Variable a Medir	Estudios técnicos en obra pública realizados				
MÉTODO CÁLCULO	(Cantidad de Estudios técnicos para obra pública realizados / Cantidad de Estudios técnicos para obra pública proyectados)*100				Tipo de Fórmula	PORCENTAJE				
Datos del indicador	Tipo de Indicador	GESTIÓN		Línea Base		Evaluación < 40 Evaluación >= 40 y < 84 Evaluación >= 84	125			
	Dimensión a med	EFICACIA		Parámetros de Evaluación y Resultado Semaforzado						
	Unidad de medid	Estudios técnicos en obra pública realizados								
	Frecuencia de medición	TRIMESTRAL								
Datos presupuestales	Presupuesto aprobado	\$0.00		Medios de verificación	Reporte trimestral de Estudios Técnicos en Materia de Obra Pública realizados					
	Presupuesto modificado	\$12,198,360.05								
	Presupuesto pagado	\$5,174,700.72								
	Diferencia Real pagado vs. Presupuesto aprobado	-\$5,174,700.72	0%							
	Diferencia Real pagado vs. Presupuesto modificado	\$7,023,659.33	235.73%							Fuente de Financiamien
FECHA DE EVALUACIÓN	DESCRIPCIÓN DE LAS ACTIVIDADES EN ESTRICTA CORRELACIÓN A LA META Y AL MÉTODO DE CÁLCULO	DATOS INGRESADOS				TIPOS DE FÓRMULAS Y RESULTADOS				
		Numerador	Denominador (Meta)	Denominador (Año anterior Línea base)	Meta Integral para el efecto de evaluación	Índice	Tasa de Variación	Razón ó Promedio	Porcentaje (Cobertura, Focalización)	Porcentaje de avance
07/01/2022	PLAN MUNICIPAL DE ADMINISTRACIÓN DE PAVIMENTOS, MUNICIPIO DE QUERÉTARO ESTUDIO DE IMPACTO AMBIENTAL PARA LA OBRA "CENTRO DE INNOVACIÓN Y TECNOLOGÍA" ESTUDIO COSTO BENEFICIO Y DE IMPACTO VIA	7	11					125	125	
Tipo de Resultado	Detalle de Resultados por Periodo	Denominador (Metas 100%)			Concepto	Delegacione		Población Beneficiaria		
Real por Periodo	Mes 12 Diciembre	7				Planeado	Municipio de Querétaro	535,188 mujeres y 514,589 hombres		
Acumulad	TOTAL	16								
Observaciones					Real	Municipio de	131,325 mujeres y			
					Número de archivos:		2			


GESTIÓN PARA RESULTADOS
MATRIZ DE INDICADORES Y RESULTADOS 2021
Ficha Técnica y Evaluación por Indicador
Coordinación de Gabinete

DEPENDENCIA	SECRETARIA DE OBRAS PUBLICAS MUNICIPALES				ALINEACIÓN AL PMD						
PROGRAMA	Infraestructura para el Futuro	CLAVE PMD COMPLETA 04.08.06.01.01			Eje	04.00.00.00					
		Ejercicio	2021		Programa	04.08.00.00					
		Periodo	202112		Línea de Acción	04.08.06.00					
NO. DE PROGRAMA	04080000		Fecha de Evaluación	07/01/2022		Componente	04.08.06.01				
					Actividad	04.08.06.01.01					
					NUE Componente	210.0000.00					
RESUMEN NARRATIVO	REALIZACION DEL PROGRAMA ESTUDIOS PREVIOS ANTES DE EJECUTAR OBRAS DE ALTO IMPACTO										
META CUANTITATIVA DESCRIPCIÓN	Realizar 11 estudios y proyectos previos requeridos para la obra pública					Meta cifras	11				
META CUALITATIVA	Contar con un Programa Estudios Previos antes de ejecutar obras publicas para garantizar una correcta construcción y aplicación del recurso.					Población Beneficiaria	535,188 mujeres y 514,589 hombres				
NOMBRE DEL INDICADOR	Porcentaje de avance de Estudios y proyectos previos para obra pública realizados					Variable a Medir	Estudios y proyectos previos para obra pública realizados				
MÉTODO CÁLCULO	(Cantidad de Estudios y proyectos previos realizados / Cantidad proyectada de Estudios y proyectos previos)*100					Tipo de Fórmula	PORCENTAJE				
Datos del indicador	Tipo de Indicador	GESTIÓN		Línea Base		Evaluación < 40 Evaluación >= 40 y < 84 Evaluación >= 84	125				
	Dimensión a med	EFICACIA		Parámetros de Evaluación y Resultado Semaforzado							
	Unidad de medid	Estudios y proyectos previos realizados para obra pública									
	Frecuencia de medición	TRIMESTRAL									
Datos presupuestales	Presupuesto aprobado			Medios de verificación		Reporte trimestral de obras de Estudios Previos antes de Ejecutar Obras de alto impacto.					
	Presupuesto modificado										
	Presupuesto pagado										
	Diferencia Real pagado vs. Presupuesto aprobado										
	Diferencia Real pagado vs. Presupuesto modificado			Fuente de Financiamien		Municipal					
FECHA DE EVALUACIÓN	DESCRIPCIÓN DE LAS ACTIVIDADES EN ESTRICTA CORRELACIÓN A LA META Y AL MÉTODO DE CÁLCULO	DATOS INGRESADOS				TIPOS DE FÓRMULAS Y RESULTADOS					
		Numerador	Denominador (Meta)	Denominador (Año anterior Línea base)	Meta Integral para el efecto de evaluación	Índice	Tasa de Variación	Razón ó Promedio	Porcentaje (Cobertura, Focalización)	Porcentaje de avance	
07/01/2022	PLAN MUNICIPAL DE ADMINISTRACIÓN DE PAVIMENTOS, MUNICIPIO DE QUERÉTARO ESTUDIO DE IMPACTO AMBIENTAL PARA LA OBRA "CENTRO DE INNOVACIÓN Y TECNOLOGÍA" ESTUDIO COSTO BENEFICIO Y DE IMPACTO VIA	7	11					125	125		
Tipo de Resultado	Detalle de Resultados por Periodo			Denominador (Metas 100%)		Concepto	Delegacione		Población Beneficiaria		
Real por Periodo	Mes 12 Diciembre	7			Planeado	Municipio de Querétaro	535,188 mujeres y 514,589 hombres				
Acumulad	TOTAL	16					Real	Municipio de	131,325 mujeres y		
Observaciones						Número de archivos:		2			


GESTIÓN PARA RESULTADOS
MATRIZ DE INDICADORES Y RESULTADOS 2021
Ficha Técnica y Evaluación por Indicador
Coordinación de Gabinete

DEPENDENCIA	SECRETARIA DE OBRAS PUBLICAS MUNICIPALES				ALINEACIÓN AL PMD					
PROGRAMA	Infraestructura para el Futuro	CLAVE PMD COMPLETA			Eje	04.00.00.00				
		04.08.07.01			Programa	04.08.00.00				
		Ejercicio	2021		Línea de Acción	04.08.07.00				
		Periodo	202112		Componente	04.08.07.01				
NO. DE PROGRAMA	04080000		Fecha de Evaluación	07/01/2022						
RESUMEN NARRATIVO	Construcción, Rehabilitación y Conservación de la Infraestructura Vial realizada									
META CUANTITATIVA DESCRIPCIÓN	Realizar 27 obras de Infraestructura de Conservación Vial, Habilitada y/o Construida				Meta cifras	27				
META CUALITATIVA	Incrementar y mejorar la Infraestructura de Conservación Vial, Habilitada y/o Construida en uso de los habitantes del Municipio mejorando sus traslados.				Población Beneficiaria	535,188 mujeres y 514,589 hombres				
NOMBRE DEL INDICADOR	Porcentaje de avance de las obras ejecutadas				Variable a Medir	Infraestructura de Conservación Vial, Habilitada y/o Construida				
MÉTODO CÁLCULO	(Cantidad de obras en Infraestructura de Conservación Vial realizadas / Cantidad de obras proyectadas en Infraestructura de Conservación Vial)*100				Tipo de Fórmula	PORCENTAJE				
Datos del indicador	Tipo de Indicador	GESTIÓN		Línea Base		Evaluación < 40 Evaluación >= 40 y < 84 Evaluación >= 84	125			
	Dimensión a medir	EFICACIA		Parámetros de Evaluación y Resultado Semaforzado						
	Unidad de medida	obras en Infraestructura de Conservación Vial, Habilitada y/o Construida								
	Frecuencia de medición	TRIMESTRAL								
Datos presupuestales	Presupuesto aprobado	\$0.00		Medios de verificación	Reporte trimestral de obras Construidas, Rehabilitadas y Conservadas de la Infraestructura Vial					
	Presupuesto modificado	\$51,209,938.82								
	Presupuesto pagado	\$56,154,564.61								
	Diferencia Real pagado vs. Presupuesto aprobado	\$-56,154,564.61	0%							
	Diferencia Real pagado vs. Presupuesto modificado	\$-4,944,625.79	91.19%		Fuente de Financiamien	Municipal				
FECHA DE EVALUACIÓN	DESCRIPCIÓN DE LAS ACTIVIDADES EN ESTRICTA CORRELACIÓN A LA META Y AL MÉTODO DE CÁLCULO	DATOS INGRESADOS				TIPOS DE FÓRMULAS Y RESULTADOS				
		Numerador	Denominador (Meta)	Denominador (Año anterior Línea base)	Meta Integral para el efecto de evaluación	Índice	Tasa de Variación	Razón ó Promedio	Porcentaje (Cobertura, Focalización)	Porcentaje de avance
07/01/2022	MANTENIMIENTO DE ACCESO A LA COLONIA QUINTAS DEL MARQUÉS Y SEÑALAMIENTO VERTICAL Y HORIZONTAL, EN LA ZONA SUR DEL MUNICIPIO DE QUERÉTARO. ADECUACIÓN GEOMÉTRICA Y SEMAFÓRICA DEL 2° RETORNO DEL EJE CONSTITUCIÓN DE 19	6	27					125	125	
Tipo de Resultado	Detalle de Resultados por Periodo	Denominador (Metas 100%)			Concepto	Delegacione		Población Beneficiaria		
Real por Periodo	Mes 12 Diciembre	6				Planeado	Municipio de Querétaro	535,188 mujeres y 514,589 hombres		
Acumulad	TOTAL	46								
Observaciones					Real	Municipio de	127,500 mujeres y			
					Número de archivos:		2			




GESTIÓN PARA RESULTADOS
MATRIZ DE INDICADORES Y RESULTADOS 2021
 Ficha Técnica y Evaluación por Indicador
 Coordinación de Gabinete

DEPENDENCIA	SECRETARIA DE OBRAS PUBLICAS MUNICIPALES				ALINEACIÓN AL PMD						
PROGRAMA	Infraestructura para el Futuro	CLAVE PMD COMPLETA 04.08.07.01.01			Eje	04.00.00.00					
		Ejercicio	2021		Programa	04.08.00.00					
		Periodo	202112		Línea de Acción	04.08.07.00					
NO. DE PROGRAMA	04080000		Fecha de Evaluación	07/01/2022		Componente	04.08.07.01				
					Actividad	04.08.07.01.01					
					NUE Componente	210.0000.00					
RESUMEN NARRATIVO	EJECUCION DE OBRAS INTEGRALES DE INFRAESTRUCTURA DE MANTENIMIENTO VIAL										
META CUANTITATIVA DESCRIPCIÓN	Realizar 23 obras de Habilitación de Infraestructura Vial					Meta cifras	23				
META CUALITATIVA	Habilitar la Infraestructura Vial del Municipio en uso diario de la ciudadanía proporcionando mejor seguridad a los usuarios.					Población Beneficiaria	535,188 mujeres y 514,589 hombres				
NOMBRE DEL INDICADOR	Porcentaje de avance de las obras ejecutadas					Variable a Medir	Infraestructura Vial Habilitada				
MÉTODO CÁLCULO	(Cantidad de obras de habilitación de Infraestructura Vial realizadas / Cantidad de obras proyectadas de Habilitación de Infraestructura Vial) * 100					Tipo de Fórmula	PORCENTAJE				
Datos del indicador	Tipo de Indicador	GESTIÓN			Línea Base		Evaluación < 40 Evaluación >= 40 y < 84 Evaluación >= 84	125			
	Dimensión a med	EFICACIA			Parámetros de Evaluación y Resultado Semaforzado						
	Unidad de medid	obras de Habilitación de Infraestructura realizadas									
	Frecuencia de medición	TRIMESTRAL									
Datos presupuestales	Presupuesto aprobado				Medios de verificación	Reporte trimestral de obras de habilitación para el Programa de Bacheo y Mantenimiento a Infraestructura vial					
	Presupuesto modificado										
	Presupuesto pagado										
	Diferencia Real pagado vs. Presupuesto aprobado										
	Diferencia Real pagado vs. Presupuesto modificado				Fuente de Financiamien	Municipal					
FECHA DE EVALUACIÓN	DESCRIPCIÓN DE LAS ACTIVIDADES EN ESTRICTA CORRELACIÓN A LA META Y AL MÉTODO DE CÁLCULO	DATOS INGRESADOS				TIPOS DE FÓRMULAS Y RESULTADOS					
		Numerador	Denominador (Meta)	Denominador (Año anterior Línea base)	Meta Integral para el efecto de evaluación	Índice	Tasa de Variación	Razón ó Promedio	Porcentaje (Cobertura, Focalización)	Porcentaje de avance	
07/01/2022	MANTENIMIENTO DE ACCESO A LA COLONIA QUINTAS DEL MARQUÉS Y SEÑALAMIENTO VERTICAL Y HORIZONTAL, EN LA ZONA SUR DEL MUNICIPIO DE QUERÉTARO. ADECUACIÓN GEOMÉTRICA Y SEMAFÓRICA DEL 2° RETORNO DEL EJE CONSTITUCIÓN DE 19	6	23					125	125		
Tipo de Resultado	Detalle de Resultados por Periodo	Denominador (Metas 100%)			Concepto	Delegacione		Población Beneficiaria			
Real por Periodo	Mes 12 Diciembre	6				Planeado	Municipio de Querétaro	535,188 mujeres y 514,589 hombres			
Acumulad	TOTAL	42									
Observaciones						Real	Municipio de	127,500 mujeres y			
						Número de archivos:		2			


GESTIÓN PARA RESULTADOS
MATRIZ DE INDICADORES Y RESULTADOS 2021
 Ficha Técnica y Evaluación por Indicador
 Coordinación de Gabinete

DEPENDENCIA	SECRETARIA DE OBRAS PUBLICAS MUNICIPALES				ALINEACIÓN AL PMD						
PROGRAMA	Infraestructura para el Futuro	CLAVE PMD COMPLETA			Eje	04.00.00.00					
		04.08.07.01.02			Programa	04.08.00.00					
		Ejercicio	2021		Línea de Acción	04.08.07.00					
		Periodo	202112		Componente	04.08.07.01					
NO. DE PROGRAMA	04080000		Fecha de Evaluación	07/01/2022		Actividad	04.08.07.01.02				
				NUE Componente	210.0000.00						
RESUMEN NARRATIVO	EJECUCION DE OBRAS DE HABILITACION PARA EL PROGRAMA DE BACHEO Y MANTENIMIENTO A INFRAESTRUCTURA										
META CUANTITATIVA DESCRIPCIÓN	Realizar 4 obras integrales de Infraestructura Vial				Meta cifras	4					
META CUALITATIVA	Construir la nueva Infraestructura Vial del Municipio, incrementando y mejorando las opciones viales de traslados.				Población Beneficiaria	535,188 mujeres y 514,589 hombres					
NOMBRE DEL INDICADOR	Porcentaje de avance de las obras ejecutadas				Variable a Medir	Infraestructura Vial Construida					
MÉTODO CÁLCULO	(Cantidad de obras de Infraestructura Vial realizadas / Cantidad de obras proyectadas de Infraestructura Vial)*100				Tipo de Fórmula	PORCENTAJE					
Datos del indicador	Tipo de Indicador	GESTIÓN		Línea Base		Evaluación < 40 Evaluación >= 40 y < 84 Evaluación >= 84	100				
	Dimensión a med	EFICACIA		Parámetros de Evaluación y Resultado Semaforizado							
	Unidad de medid	obras integrales de Infraestructura construidas		de Vial							
	Frecuencia de medición	TRIMESTRAL									
Datos presupuestales	Presupuesto aprobado			Medios de verificación		Reporte trimestral de obras integrales de Infraestructura de Mantenimiento Vial					
	Presupuesto modificado										
	Presupuesto pagado										
	Diferencia Real pagado vs. Presupuesto aprobado										
	Diferencia Real pagado vs. Presupuesto modificado			Fuente de Financiamien						Municipal	
FECHA DE EVALUACIÓN	DESCRIPCIÓN DE LAS ACTIVIDADES EN ESTRICTA CORRELACIÓN A LA META Y AL MÉTODO DE CÁLCULO	DATOS INGRESADOS				TIPOS DE FÓRMULAS Y RESULTADOS					
		Numerador	Denominador (Meta)	Denominador (Año anterior Línea base)	Meta Integral para el efecto de evaluación	Índice	Tasa de Variación	Razón ó Promedio	Porcentaje (Cobertura, Focalización)	Porcentaje de avance	
07/01/2022	EN ESTE PERIODO QUE SE REPORTA NO SE REALZAN OBRAS DE CONSTRUCCIÓN VIAL.	0	4					100	100		
Tipo de Resultado	Detalle de Resultados por Periodo			Denominador (Metas 100%)		Concepto	Delegacione		Población Beneficiaria		
Real por Periodo	Mes 12 Diciembre	0			Planeado	Municipio de Querétaro		535,188 mujeres y 514,589 hombres			
Acumulad	TOTAL	4									
Observaciones	EN ESTE PERIODO QUE SE REPORTA NO SE REALZAN OBRAS DE CONSTRUCCIÓN VIAL.					Real			0		
						Número de archivos:		2			


GESTIÓN PARA RESULTADOS
 MATRIZ DE INDICADORES Y RESULTADOS 2021
 Ficha Técnica y Evaluación por Indicador
 Coordinación de Gabinete

DEPENDENCIA	SECRETARIA DE OBRAS PUBLICAS MUNICIPALES				ALINEACIÓN AL PMD																
PROGRAMA	Infraestructura para el Futuro	CLAVE PMD COMPLETA			<table border="1" style="width: 100%; border-collapse: collapse;"> <tr><td>Eje</td><td>04.00.00.00</td></tr> <tr><td>Programa</td><td>04.08.00.00</td></tr> <tr><td>Línea de Acción</td><td>04.08.08.00</td></tr> <tr><td>Componente</td><td>04.08.08.01</td></tr> <tr><td>Actividad</td><td></td></tr> <tr><td>NUE Componente</td><td>210.0000.00</td></tr> </table>					Eje	04.00.00.00	Programa	04.08.00.00	Línea de Acción	04.08.08.00	Componente	04.08.08.01	Actividad		NUE Componente	210.0000.00
		Eje	04.00.00.00																		
		Programa	04.08.00.00																		
		Línea de Acción	04.08.08.00																		
Componente	04.08.08.01																				
Actividad																					
NUE Componente	210.0000.00																				
04.08.08.01																					
Ejercicio	2021																				
Periodo	202112																				
NO. DE PROGRAMA	04080000	Fecha de Evaluación	07/01/2022																		
RESUMEN NARRATIVO	Programa de Infraestructura y Equipamiento Urbano realizado																				
META CUANTITATIVA DESCRIPCIÓN	Realizar 61 obras de Infraestructura Urbana, Habilitada y/o Construida						Meta cifras	61													
META CUALITATIVA	Incrementar y mejorar la Infraestructura Urbana, Habilitada y/o Construida con obras de calidad destinadas a cumplir las necesidades de los habitantes del Municipio.						Población Beneficiaria	535,188 mujeres y 514,589 hombres													
NOMBRE DEL INDICADOR	Porcentaje de avance de las obras ejecutadas						Variable a Medir	Obras de Infraestructura Urbana, Habilitada y/o													
MÉTODO CÁLCULO	(Cantidad de obras en Infraestructura Urbana realizadas / Cantidad de obras proyectadas en Infraestructura Urbana)*100						Tipo de Fórmula	PORCENTAJE													
Datos del indicador	Tipo de Indicador		GESTIÓN		Línea Base		<table border="1" style="width: 100%; border-collapse: collapse;"> <tr><td style="background-color: red;">Evaluación < 40</td><td rowspan="3" style="text-align: center; vertical-align: middle;">125</td><td rowspan="3" style="text-align: center; vertical-align: middle;"></td></tr> <tr><td style="background-color: yellow;">Evaluación >= 40 y < 84</td></tr> <tr><td style="background-color: green;">Evaluación >= 84</td></tr> </table>				Evaluación < 40	125		Evaluación >= 40 y < 84	Evaluación >= 84						
	Evaluación < 40	125																			
	Evaluación >= 40 y < 84																				
	Evaluación >= 84																				
Dimensión a med		EFICACIA		Parámetros de Evaluación y Resultado Semaforzado																	
Unidad de medid		obras en Infraestructura Urbana, Habilitada y/o Construida																			
Frecuencia de medición		TRIMESTRAL																			
Datos presupuestales	Presupuesto aprobado		\$0.00		Medios de verificación		Reporte trimestral de obras del Programa de Infraestructura y Equipamiento Urbano realizado														
	Presupuesto modificado		-\$63,586,410.45																		
	Presupuesto pagado		\$216,958,715.69																		
	Diferencia Real pagado vs. Presupuesto aprobado		-\$216,958,715.69	0%																	
	Diferencia Real pagado vs. Presupuesto modificado		-\$280,545,126.14	-29.31%	Fuente de Financiamien						Municipal y FISM										
FECHA DE EVALUACIÓN	DESCRIPCIÓN DE LAS ACTIVIDADES EN ESTRICTA CORRELACIÓN A LA META Y AL MÉTODO DE CÁLCULO		DATOS INGRESADOS				TIPOS DE FÓRMULAS Y RESULTADOS														
			Numerador	Denominador (Meta)	Denominador anterior (Línea base)	Meta Integral para el efecto de evaluación	Índice	Tasa de Variación	Razón ó Promedio	Porcentaje (Cobertura, Focalización)	Porcentaje de avance										
07/01/2022	OBRAS EMERGENTES POR CONTINGENCIA EN LA COLONIA SANTA MARÍA MAGDALENA. REPOSICIÓN DE BARDAS PERIMETRALES EN CENTRO DE SALUD SAN ANTONIO, CAF SANTA ROSA JÁUREGUI, CAF LOMA BONITA Y CDC MORELOS.		3	61				125	125												
Tipo de Resultado	Detalle de Resultados por Periodo		Denominador (Metas 100%)				Concepto	Delegacione		Población Beneficiaria											
Real por Periodo	Mes 12 Diciembre		3					Planeado	Municipio de Querétaro	535,188 mujeres y 514,589 hombres											
Acumulad	TOTAL		81																		
Observaciones							Real	FCP, MPO		13,519 mujeres y 1											
							Número de archivos:		2												


GESTIÓN PARA RESULTADOS
MATRIZ DE INDICADORES Y RESULTADOS 2021
Ficha Técnica y Evaluación por Indicador
Coordinación de Gabinete

DEPENDENCIA	SECRETARIA DE OBRAS PUBLICAS MUNICIPALES				ALINEACIÓN AL PMD						
PROGRAMA	Infraestructura para el Futuro	CLAVE PMD COMPLETA 04.08.08.01.01			Eje	04.00.00.00					
		Ejercicio	2021		Programa	04.08.00.00					
		Periodo	202112		Línea de Acción	04.08.08.00					
NO. DE PROGRAMA	04080000		Fecha de Evaluación	07/01/2022		Componente	04.08.08.01				
						Actividad	04.08.08.01.01				
						NUE Componente	210.0000.00				
RESUMEN NARRATIVO	EJECUCION DE OBRAS DE INFRAESTRUCTURA HIDRAULICA, SANITARIA Y PLUVIAL (8.3)										
META CUANTITATIVA DESCRIPCIÓN	Realizar 13 obras de Infraestructura Hidráulica, Sanitaria y Pluvial Habilitada y/o Construida					Meta cifras	13				
META CUALITATIVA	Habilitar y construir la Infraestructura Hidráulica, Sanitaria y Pluvial contribuyendo a tener una mejor calidad de vida y salud a los habitantes del Municipio.					Población Beneficiaria	535,188 mujeres y 514,589 hombres				
NOMBRE DEL INDICADOR	Porcentaje de avance de las obras ejecutadas					Variable a Medir	Obras de Infraestructura Hidráulica, Sanitaria y P				
MÉTODO CÁLCULO	(Cantidad de obras de Infraestructura Hidráulica, Sanitaria y Pluvial realizadas / Cantidad de obras proyectadas de Infraestructura Hidráulica, Sanitaria y Pluvial)*100					Tipo de Fórmula	PORCENTAJE				
Datos del indicador	Tipo de Indicador	GESTIÓN			Línea Base		Evaluación < 40 Evaluación >= 40 y < 84 Evaluación >= 84	125			
	Dimensión a med	EFICACIA			Parámetros de Evaluación y Resultado Semaforzado						
	Unidad de medid	obras de Infraestructura Hidráulica, Sanitaria y Pluvial Habilitada y/o Construida									
	Frecuencia de medición	TRIMESTRAL									
Datos presupuestales	Presupuesto aprobado				Medios de verificación	Reporte trimestral de obras de Infraestructura Hidráulica, Sanitaria y Pluvial					
	Presupuesto modificado										
	Presupuesto pagado										
	Diferencia Real pagado vs. Presupuesto aprobado										
	Diferencia Real pagado vs. Presupuesto modificado				Fuente de Financiamien	Municipal y FISM					
FECHA DE EVALUACIÓN	DESCRIPCIÓN DE LAS ACTIVIDADES EN ESTRICTA CORRELACIÓN A LA META Y AL MÉTODO DE CÁLCULO	DATOS INGRESADOS				TIPOS DE FÓRMULAS Y RESULTADOS					
		Numerador	Denominador (Meta)	Denominador (Año anterior Línea base)	Meta Integral para el efecto de evaluación	Índice	Tasa de Variación	Razón ó Promedio	Porcentaje (Cobertura, Focalización)	Porcentaje de avance	
07/01/2022	OBRAS EMERGENTES POR CONTINGENCIA EN LA COLONIA SANTA MARÍA MAGDALENA.	1	13					125	125		
Tipo de Resultado	Detalle de Resultados por Periodo	Denominador (Metas 100%)			Concepto	Delegacione		Población Beneficiaria			
Real por Periodo	Mes 12 Diciembre	1				Planeado	Municipio de Querétaro	535,188 mujeres y 514,589 hombres			
Acumulad	TOTAL	17									
Observaciones						Real	FCP	5,765 mujeres y 5,			
						Número de archivos:		2			


GESTIÓN PARA RESULTADOS
 MATRIZ DE INDICADORES Y RESULTADOS 2021
 Ficha Técnica y Evaluación por Indicador
 Coordinación de Gabinete

DEPENDENCIA	SECRETARIA DE OBRAS PUBLICAS MUNICIPALES			ALINEACIÓN AL PMD						
PROGRAMA	Infraestructura para el Futuro	CLAVE PMD COMPLETA 04.08.08.01.02			Eje	04.00.00.00				
		Ejercicio	2021		Programa	04.08.00.00				
		Periodo	202112		Línea de Acción	04.08.08.00				
NO. DE PROGRAMA	04080000	Fecha de Evaluación	07/01/2022		Componente	04.08.08.01				
					Actividad	04.08.08.01.02				
					NUE Componente	210.0000.00				
RESUMEN NARRATIVO	EJECUCION DE OBRAS DE INFRAESTRUCTURA DEPORTIVA (8.4)									
META CUANTITATIVA DESCRIPCIÓN	Realizar 2 obras de Infraestructura Deportiva, Habilitada y/o Construida				Meta cifras	2				
META CUALITATIVA	Incrementar y mejorar la Infraestructura Deportiva del Municipio con obras que mantengan espacios en buen estado y planeados para el desarrollo integral de la ciudadanía.				Población Beneficiaria	535,188 mujeres y 514,589 hombres				
NOMBRE DEL INDICADOR	Porcentaje de avance de las obras ejecutadas				Variable a Medir	Obras de Infraestructura Deportiva, Habilitada y/o Construida				
MÉTODO CÁLCULO	(Cantidad de obras de Infraestructura Deportiva realizadas / Cantidad de obras proyectadas de Infraestructura Deportiva)*100				Tipo de Fórmula	PORCENTAJE				
Datos del indicador	Tipo de Indicador	GESTIÓN		Línea Base		Evaluación < 40 Evaluación >= 40 y < 84 Evaluación >= 84	125			
	Dimensión a med	EFICACIA		Parámetros de Evaluación y Resultado Semaforzado						
	Unidad de medid	obras de Infraestructura Deportiva, Habilitada y/o Construida								
	Frecuencia de medición	TRIMESTRAL								
Datos presupuestales	Presupuesto aprobado			Medios de verificación		Reporte trimestral de obras de Infraestructura Deportiva				
	Presupuesto modificado									
	Presupuesto pagado									
	Diferencia Real pagado vs. Presupuesto aprobado									
	Diferencia Real pagado vs. Presupuesto modificado			Fuente de Financiamien						Municipal
FECHA DE EVALUACIÓN	DESCRIPCIÓN DE LAS ACTIVIDADES EN ESTRICTA CORRELACIÓN A LA META Y AL MÉTODO DE CÁLCULO	DATOS INGRESADOS				TIPOS DE FÓRMULAS Y RESULTADOS				
		Numerador	Denominador (Meta)	Denominador (Año anterior Línea base)	Meta Integral para el efecto de evaluación	Índice	Tasa de Variación	Razón ó Promedio	Porcentaje (Cobertura, Focalización)	Porcentaje de avance
07/01/2022	EN ESTE PERIODO QUE SE REPORTA NO SE REALIZAN OBRAS DE INFRAESTRUCTURA DEPORTIVA	0	2					125	125	
Tipo de Resultado	Detalle de Resultados por Periodo	Denominador (Metas 100%)			Concepto	Delegacione		Población Beneficiaria		
Real por Periodo	Mes 12 Diciembre	0				Planeado	Municipio de Querétaro	535,188 mujeres y 514,589 hombres		
Acumulad	TOTAL	3								
Observaciones	EN ESTE PERIODO QUE SE REPORTA NO SE REALIZAN OBRAS DE INFRAESTRUCTURA DEPORTIVA				Real			0		
					Número de archivos:		2			


GESTIÓN PARA RESULTADOS
MATRIZ DE INDICADORES Y RESULTADOS 2021
Ficha Técnica y Evaluación por Indicador
Coordinación de Gabinete

DEPENDENCIA	SECRETARIA DE OBRAS PUBLICAS MUNICIPALES			ALINEACIÓN AL PMD						
PROGRAMA	Infraestructura para el Futuro	CLAVE PMD COMPLETA 04.08.08.01.03			Eje	04.00.00.00				
		Ejercicio	2021		Programa	04.08.00.00				
		Periodo	202112		Línea de Acción	04.08.08.00				
		Fecha de Evaluación	07/01/2022		Componente	04.08.08.01				
NO. DE PROGRAMA	04080000		Fecha de Evaluación	07/01/2022		Actividad	04.08.08.01.03			
NUE Componente					210.0000.00					
RESUMEN NARRATIVO	EJECUCION DE OBRAS DE INFRAESTRUCTURA PARA LA EDUCACION PUBLICA (8.4)									
META CUANTITATIVA DESCRIPCIÓN	Realizar 10 obras de Infraestructura para la Educación Pública, Habilitada y/o Construida				Meta cifras	10				
META CUALITATIVA	Incrementar y mejorar la Infraestructura para la Educación Pública del Municipio con obras de creación de aulas, talleres, arcotechos, plazas cívicas dotando de sitios propicios para el impartimiento del conocimiento.				Población Beneficiaria	535,188 mujeres y 514,589 hombres				
NOMBRE DEL INDICADOR	Porcentaje de avance de las obras ejecutadas				Variable a Medir	Obras de Infraestructura para la Educación Pública, Ha				
MÉTODO CÁLCULO	(Cantidad de obras de Infraestructura para la Educación Pública realizadas / Cantidad de obras proyectadas de Infraestructura para la Educación Pública)*100				Tipo de Fórmula	PORCENTAJE				
Datos del indicador	Tipo de Indicador	GESTIÓN		Línea Base		Evaluación < 40 Evaluación >= 40 y < 84 Evaluación >= 84	125			
	Dimensión a med	EFICACIA		Parámetros de						
	Unidad de medid	obras de Infraestructura para la Educación Pública, Habilitada y/o Construida		Evaluación y Resultado Semaforizado						
	Frecuencia de medición	TRIMESTRAL								
Datos presupuestales	Presupuesto aprobado			Medios de verificación	Reporte trimestral de obras de Infraestructura para la Educación Pública					
	Presupuesto modificado									
	Presupuesto pagado									
	Diferencia Real pagado vs. Presupuesto aprobado									
	Diferencia Real pagado vs. Presupuesto modificado			Fuente de Financiamien	Municipal y FISM					
FECHA DE EVALUACIÓN	DESCRIPCIÓN DE LAS ACTIVIDADES EN ESTRICTA CORRELACIÓN A LA META Y AL MÉTODO DE CÁLCULO	DATOS INGRESADOS				TIPOS DE FÓRMULAS Y RESULTADOS				
		Numerador	Denominador (Meta)	Denominador (Año anterior Línea base)	Meta Integral para el efecto de evaluación	Índice	Tasa de Variación	Razón ó Promedio	Porcentaje (Cobertura, Focalización)	Porcentaje de avance
07/01/2022	EN ESTE PERIODO QUE SE REPORTA NO SE REALIZAN OBRAS DE INFRAESTRUCTURA EDUCATIVA	0	10					125	125	
Tipo de Resultado	Detalle de Resultados por Periodo	Denominador (Metas 100%)			Concepto	Delegacione		Población Beneficiaria		
Real por Periodo	Mes 12 Diciembre	0				Planeado	Municipio de Querétaro	535,188 mujeres y 514,589 hombres		
Acumulad	TOTAL	17								
Observaciones	EN ESTE PERIODO QUE SE REPORTA NO SE REALIZAN OBRAS DE INFRAESTRUCTURA EDUCATIVA				Real			0		
					Número de archivos:		2			


GESTIÓN PARA RESULTADOS
 MATRIZ DE INDICADORES Y RESULTADOS 2021
 Ficha Técnica y Evaluación por Indicador
 Coordinación de Gabinete

DEPENDENCIA	SECRETARIA DE OBRAS PUBLICAS MUNICIPALES			ALINEACIÓN AL PMD							
PROGRAMA	Infraestructura para el Futuro	CLAVE PMD COMPLETA 04.08.08.01.04			Eje	04.00.00.00					
		Ejercicio	2021		Programa	04.08.00.00					
		Periodo	202112		Línea de Acción	04.08.08.00					
		Fecha de Evaluación			07/01/2022		Componente	04.08.08.01			
NO. DE PROGRAMA	04080000				Actividad	04.08.08.01.04					
					NUE Componente	210.0000.00					
RESUMEN NARRATIVO	EJECUCION DE OBRAS DE INFRAESTRUCTURA SOCIAL (8.9)										
META CUANTITATIVA DESCRIPCIÓN	Realizar 36 obras de Infraestructura Social Construida					Meta cifras	36				
META CUALITATIVA	Incrementar y mejorar la Infraestructura Social con obras de nuevos pavimentos, guarniciones y banquetas, electrificaciones y alumbrado público, espacios para la cultura, obras DIF, Seguridad, Mercados y tianguis, Barrios mágicos, proporcionando una mejor calidad de vida para los habitante					Población Beneficiaria	535,188 mujeres y 514,589 hombres				
NOMBRE DEL INDICADOR	Porcentaje de avance de las obras ejecutadas					Variable a Medir	Obras de Infraestructura Social Construida				
MÉTODO CÁLCULO	(Cantidad de obras en Infraestructura Social realizadas / Cantidad de obras proyectadas en Infraestructura Social)*100					Tipo de Fórmula	PORCENTAJE				
Datos del indicador	Tipo de Indicador	GESTIÓN		Línea Base		Evaluación < 40 Evaluación >= 40 y < 84 Evaluación >= 84	122.22				
	Dimensión a med	EFICACIA		Parámetros de Evaluación y Resultado Semaforzado							
	Unidad de medid	Obras en Infraestructura Social Construida									
	Frecuencia de medición	TRIMESTRAL									
Datos presupuestales	Presupuesto aprobado			Medios de verificación		Reporte trimestral de obras de Infraestructura Social Municipal y FISM					
	Presupuesto modificado										
	Presupuesto pagado										
	Diferencia Real pagado vs. Presupuesto aprobado										
	Diferencia Real pagado vs. Presupuesto modificado			Fuente de Financiamien							
FECHA DE EVALUACIÓN	DESCRIPCIÓN DE LAS ACTIVIDADES EN ESTRICTA CORRELACIÓN A LA META Y AL MÉTODO DE CÁLCULO	DATOS INGRESADOS				TIPOS DE FÓRMULAS Y RESULTADOS					
		Numerador	Denominador (Meta)	Denominador anterior (Línea base)	Meta Integral para el efecto de evaluación	Índice	Tasa de Variación	Razón ó Promedio	Porcentaje (Cobertura, Focalización)	Porcentaje de avance	
07/01/2022	REPOSICIÓN DE BARDAS PERIMETRALES EN CENTRO DE SALUD SAN ANTONIO, CAF SANTA ROSA JÁUREGUI, CAF LOMA BONITA Y CDC MORELOS. OBRAS EMERGENTES POR CONTINGENCIA EN LAS COLONIAS INDUSTRIAL, CASA BLANCA, M	2	36					122.22	122.22		
Tipo de Resultado	Detalle de Resultados por Periodo	Denominador (Metas 100%)			Concepto	Delegacione		Población Beneficiaria			
Real por Periodo	Mes 12 Diciembre	2				Planeado	Municipio de Querétaro	535,188 mujeres y 514,589 hombres			
Acumulad	TOTAL	44									
Observaciones						Real	Municipio de	7,754 mujeres y 7,			
						Número de archivos:		2			


GESTIÓN PARA RESULTADOS
MATRIZ DE INDICADORES Y RESULTADOS 2021
 Ficha Técnica y Evaluación por Indicador
 Coordinación de Gabinete

DEPENDENCIA	DELEGACIÓN CENTRO HISTÓRICO				ALINEACIÓN AL PMD					
PROGRAMA	Infraestructura para el Futuro	CLAVE PMD COMPLETA				Eje	04.00.00.00			
		04.08.08.02				Programa	04.08.00.00			
		Ejercicio	2021			Línea de Acción	04.08.08.00			
		Periodo	202112			Componente	04.08.08.02			
NO. DE PROGRAMA	04080000		Fecha de Evaluación	04/01/2022						
RESUMEN NARRATIVO	Programa de Mejoramiento de Imagen Urbana, Fortalecido									
META CUANTITATIVA DESCRIPCIÓN	Incrementar en 5% la cantidad de obras y acciones de mejoramiento de Imagen Urbana en la Delegación, respecto al año anterior.					Meta cifras	5			
META CUALITATIVA	Mejorar la Imagen Urbana en la Delegación para beneficio de la población					Población Beneficiaria	63,362 mujeres y 61,136 hombres			
NOMBRE DEL INDICADOR	Tasa de variación en la cantidad de obras y acciones de mejoramiento de imagen Urbana					Variable a Medir	Obras y acciones de mejoramiento de Imagen Urbana realiza			
MÉTODO CÁLCULO	((Cantidad de obras, acciones, servicios, viajes, metros cuadrados y lineales de los conceptos establecidos, realizados en el 2021 / cantidad realizada en el 2020) - 1)*100					Tipo de Fórmula	TASA			
Datos del indicador	Tipo de Indicador	ESTRATÉGICO		Línea Base		146049				
	Dimensión a med	EFICIENCIA		Parámetros de Evaluación y Resultado Semaforzado	Evaluación < 40		125			
	Unidad de medid	Obras y acciones de mejoramiento de Imagen Urbana realizadas en la unida			Evaluación >= 40 y < 84					
	Frecuencia de medición	TRIMESTRAL		Evaluación >= 84						
Datos presupuestales	Presupuesto aprobado	\$0.00		Medios de verificación	Reporte Trimestral de Obras y acciones de mejoramiento de Imagen Urbana realizadas en el 2021 vs. 2020					
	Presupuesto modificado	\$109,290.94								
	Presupuesto pagado	\$1,011,565.60								
	Diferencia Real pagado vs. Presupuesto aprobado	-\$1,011,565.60	0%							
	Diferencia Real pagado vs. Presupuesto modificado	-\$902,274.66	10.8%		Fuente de Financiamien	Municipal				
FECHA DE EVALUACIÓN	DESCRIPCIÓN DE LAS ACTIVIDADES EN ESTRICTA CORRELACIÓN A LA META Y AL MÉTODO DE CÁLCULO	DATOS INGRESADOS				TIPOS DE FÓRMULAS Y RESULTADOS				
		Numerador	Denominador (Meta)	Denominador (Año anterior Línea base)	Meta Integral para el efecto de evaluación	Índice	Tasa de Variación	Razón ó Promedio	Porcentaje (Cobertura, Focalización)	Porcentaje de avance
04/01/2022	En el cuarto trimestres del 2021, se realizaron 22,302 obras, acciones y servicios de mejoramiento de imagen urbana, en 100 de las 114 Colonias pertenecientes a la Delegación Centro Histórico.	22302	5	146049	153351.45		76.55			125
Tipo de Resultado	Detalle de Resultados por Periodo		Denominador (Metas 100%)			Concepto	Delegacione		Población Beneficiaria	
Real por Periodo	Mes 12 Diciembre	22302				Planeado	Centro Histórico	63,362 mujeres y 61,136 hombres		
Acumulad	TOTAL	257845								
Observaciones						Real	Centro Histórico	65,095 mujeres y 3		
							Número de archivos:	1		


GESTIÓN PARA RESULTADOS
MATRIZ DE INDICADORES Y RESULTADOS 2021
 Ficha Técnica y Evaluación por Indicador
 Coordinación de Gabinete

DEPENDENCIA	DELEGACIÓN CENTRO HISTÓRICO			ALINEACIÓN AL PMD						
PROGRAMA	Infraestructura para el Futuro	CLAVE PMD COMPLETA			Eje	04.00.00.00				
		04.08.08.02.01			Programa	04.08.00.00				
		Ejercicio	2021		Línea de Acción	04.08.08.00				
		Periodo	202112		Componente	04.08.08.02				
NO. DE PROGRAMA	04080000		Fecha de Evaluación	04/01/2022						
RESUMEN NARRATIVO	REHABILITACION, CONSTRUCCION Y MANTENIMIENTO DE ESPACIOS PUBLICOS									
META CUANTITATIVA DESCRIPCIÓN	Realizar el 100% de las obras y acciones de mejoramiento de imagen urbana programadas conforme el presupuesto establecido				Meta cifras	100%				
META CUALITATIVA	Mejorar las condiciones de la infraestructura de los espacios públicos en beneficio de la población				Población Beneficiaria	63,362 mujeres y 61,136 hombres				
NOMBRE DEL INDICADOR	Porcentaje de obras y acciones de mejoramiento de imagen urbana realizadas				Variable a Medir	Obras, acciones y servicios realizados para el mejoramiento				
MÉTODO CÁLCULO	(Cantidad de obras y acciones de mejoramiento de imagen urbana realizadas conforme su unidad de medida establecida / cantidad de obras y acciones planeadas)*100				Tipo de Fórmula	PORCENTAJE				
Datos del indicador	Tipo de Indicador	GESTIÓN		Línea Base		Evaluación < 40 Evaluación >= 40 y < 84 Evaluación >= 84	125			
	Dimensión a med	EFICACIA		Parámetros de Evaluación y Resultado Semaforzado						
	Unidad de medid	Obras, acciones y servicios realizados para el mejoramiento de Imagen Urb								
	Frecuencia de medición	TRIMESTRAL								
Datos presupuestales	Presupuesto aprobado			Medios de verificación	Reporte Trimestral de obras y acciones de mejoramiento de imagen urbana realizadas y planeadas					
	Presupuesto modificado									
	Presupuesto pagado									
	Diferencia Real pagado vs. Presupuesto aprobado									
	Diferencia Real pagado vs. Presupuesto modificado			Fuente de Financiamien	Municipal					
FECHA DE EVALUACIÓN	DESCRIPCIÓN DE LAS ACTIVIDADES EN ESTRICTA CORRELACIÓN A LA META Y AL MÉTODO DE CÁLCULO	DATOS INGRESADOS				TIPOS DE FÓRMULAS Y RESULTADOS				
		Numerador	Denominador (Meta)	Denominador anterior (Línea base)	Meta Integral para el efecto de evaluación	Índice	Tasa de Variación	Razón ó Promedio	Porcentaje (Cobertura, Focalización)	Porcentaje de avance
04/01/2022	En el cuarto trimestre del año, se realizaron un total de 22,302 obras, acciones y servicios para el mejoramiento de la imagen urbana, beneficiando a 68,815 habitantes de la Delegación Centro Histórico, de los cuales 35,095 son mujeres y 33,720 hombres.	22302	28087					125	125	
Tipo de Resultado	Detalle de Resultados por Periodo	Denominador (Metas 100%)			Concepto	Delegacione		Población Beneficiaria		
Real por Periodo	Mes 12 Diciembre	22302	28087		Planeado	Centro Histórico		63,362 mujeres y 61,136 hombres		
Acumulad	TOTAL	257845	151163							
Observaciones					Real	Centro Histórico		35,095 mujeres y 33,720 hombres		
					Número de archivos:		1			


GESTIÓN PARA RESULTADOS
 MATRIZ DE INDICADORES Y RESULTADOS 2021
 Ficha Técnica y Evaluación por Indicador
 Coordinación de Gabinete

DEPENDENCIA	DELEGACIÓN JOSÉFA VERGARA Y HERNÁNDEZ				ALINEACIÓN AL PMD					
PROGRAMA	Infraestructura para el Futuro	CLAVE PMD COMPLETA 04.08.08.03				Eje	04.00.00.00			
		Ejercicio	2021			Programa	04.08.00.00			
		Periodo	202112			Línea de Acción	04.08.08.00			
NO. DE PROGRAMA	04080000		Fecha de Evaluación	07/01/2022		Componente	04.08.08.03			
						Actividad				
						NUE Componente	710.0000.00			
RESUMEN NARRATIVO	Programa de Mejoramiento de Imagen Urbana, Fortalecido									
META CUANTITATIVA DESCRIPCIÓN	Incrementar en 5% la cantidad de obras y acciones de mejoramiento de Imagen Urbana en la Delegación, respecto al año anterior.					Meta cifras	5			
META CUALITATIVA	Mejorar la Imagen Urbana en la Delegación para beneficio de la población					Población Beneficiaria	67,560 mujeres y 65,187 hombres			
NOMBRE DEL INDICADOR	Tasa de variación en la cantidad de obras y acciones de mejoramiento de imagen Urbana					Variable a Medir	Obras y acciones de mejoramiento de Imagen Urbana realiza			
MÉTODO CÁLCULO	((Cantidad de obras, acciones, servicios, viajes, metros cuadrados y lineales de los conceptos establecidos, realizados en el 2021 / cantidad realizada en el 2020) - 1)*100					Tipo de Fórmula	TASA			
Datos del indicador	Tipo de Indicador	ESTRATÉGICO		Linea Base		160,597				
	Dimensión a med	EFICIENCIA		Parámetros de Evaluación y Resultado Semaforzado		Evaluación < 40		109.83		
	Unidad de medid	Obras y acciones de mejoramiento de Imagen Urbana realizadas en la unida				Evaluación >= 40 y < 84				
	Frecuencia de medición	TRIMESTRAL				Evaluación >= 84				
Datos presupuestales	Presupuesto aprobado	\$0.00		Medios de verificación		Reporte Trimestral de Obras y acciones de mejoramiento de Imagen Urbana realizadas en el 2021 vs. 2020				
	Presupuesto modificado	\$82,408.87								
	Presupuesto pagado	\$594,442.26								
	Diferencia Real pagado vs. Presupuesto aprobado	-\$594,442.26	0%							
	Diferencia Real pagado vs. Presupuesto modificado	-\$512,033.39	13.86%		Fuente de Financiamien					Municipal
FECHA DE EVALUACIÓN	DESCRIPCIÓN DE LAS ACTIVIDADES EN ESTRICTA CORRELACIÓN A LA META Y AL MÉTODO DE CÁLCULO	DATOS INGRESADOS				TIPOS DE FÓRMULAS Y RESULTADOS				
		Numerador	Denominador (Meta)	Denominador (Año anterior Linea base)	Meta Integral para el efecto de evaluación	Índice	Tasa de Variación	Razón ó Promedio	Porcentaje (Cobertura, Focalización)	Porcentaje de avance
07/01/2022	En el periodo que se reporta se realizaron un total de 48,295 obras, acciones y servicios de mejoramiento de la imagen urbana de la delegación, beneficiando a 23,400 ciudadanos de los cuales 11,934 son mujeres y 11,466 son hombres. comparando la cantid	48295	5	160,597	168626.85		15.32			109.83
Tipo de Resultado	Detalle de Resultados por Periodo	Denominador (Metas 100%)			Concepto	Delegacione		Población Beneficiaria		
Real por Periodo	Mes 12 Diciembre	48295				Planeado	Josefa Vergara y Hernández	67,560 mujeres y 65,187 hombres		
Acumulad	TOTAL	185196								
Observaciones						Real	Josefa Vergara	1,934 mujeres y 1		
						Número de archivos:		1		


GESTIÓN PARA RESULTADOS
MATRIZ DE INDICADORES Y RESULTADOS 2021
 Ficha Técnica y Evaluación por Indicador
 Coordinación de Gabinete

DEPENDENCIA	DELEGACIÓN JOSÉFA VERGARA Y HERNÁNDEZ			ALINEACIÓN AL PMD						
PROGRAMA	Infraestructura para el Futuro	CLAVE PMD COMPLETA 04.08.08.03.01			Eje	04.00.00.00				
		Ejercicio	2021		Programa	04.08.00.00				
		Periodo	202112		Línea de Acción	04.08.08.00				
NO. DE PROGRAMA	04080000	Fecha de Evaluación	07/01/2022		Componente	04.08.08.03				
					Actividad	04.08.08.03.01				
					NUE Componente	710.0000.00				
RESUMEN NARRATIVO	Rehabilitación, construcción y mantenimiento de espacios públicos									
META CUANTITATIVA DESCRIPCIÓN	Realizar el 100% de las obras y acciones de mejoramiento de imagen urbana programadas conforme el presupuesto establecido				Meta cifras	100%				
META CUALITATIVA	Mejorar las condiciones de la infraestructura de los espacios públicos en beneficio de la población				Población Beneficiaria	67,560 mujeres y 65,187 hombres				
NOMBRE DEL INDICADOR	Porcentaje de obras y acciones de mejoramiento de imagen urbana realizadas				Variable a Medir	Obras, acciones y servicios realizados para el mejoramiento				
MÉTODO CÁLCULO	(Cantidad de obras y acciones de mejoramiento de imagen urbana realizadas conforme su unidad de medida establecida / cantidad de obras y acciones planeadas)*100				Tipo de Fórmula	PORCENTAJE				
Datos del indicador	Tipo de Indicador	GESTIÓN		Línea Base		Evaluación < 40 Evaluación >= 40 y < 84 Evaluación >= 84	85.94			
	Dimensión a med	EFICACIA		Parámetros de Evaluación y Resultado Semaforzado						
	Unidad de medid	Obras, acciones y servicios realizados para el mejoramiento de Imagen Urb								
	Frecuencia de medición	TRIMESTRAL								
Datos presupuestales	Presupuesto aprobado			Medios de verificación	Reporte Trimestral de obras y acciones de mejoramiento de imagen urbana realizadas y planeadas					
	Presupuesto modificado									
	Presupuesto pagado									
	Diferencia Real pagado vs. Presupuesto aprobado									
	Diferencia Real pagado vs. Presupuesto modificado			Fuente de Financiamien	Municipal					
FECHA DE EVALUACIÓN	DESCRIPCIÓN DE LAS ACTIVIDADES EN ESTRICTA CORRELACIÓN A LA META Y AL MÉTODO DE CÁLCULO	DATOS INGRESADOS				TIPOS DE FÓRMULAS Y RESULTADOS				
		Numerador	Denominador (Meta)	Denominador (Año anterior Línea base)	Meta Integral para el efecto de evaluación	Índice	Tasa de Variación	Razón ó Promedio	Porcentaje (Cobertura, Focalización)	Porcentaje de avance
07/01/2022	Se realizaron 48,295 obras, acciones y servicios de mejoramiento de imagen urbana en la Delegación. Las obras acciones y servicios con mayor actividad fueron realizadas en las colonias Lomas de Casa Blanca, Vista Alegre, Lomas del Valle, R	48295	69571					85.94	85.94	
Tipo de Resultado	Detalle de Resultados por Periodo	Denominador (Metas 100%)			Concepto	Delegacione		Población Beneficiaria		
Real por Periodo	Mes 12 Diciembre	48295	69571		Planeado	Josefa Vergara y Hernández	67,560 mujeres y 65,187 hombres			
Acumulad	TOTAL	185196	215489							
Observaciones					Real	Josefa Vergara	1,934 mujeres y 1			
					Número de archivos:		1			

GESTIÓN PARA RESULTADOS
MATRIZ DE INDICADORES Y RESULTADOS 2021
 Ficha Técnica y Evaluación por Indicador
 Coordinación de Gabinete

DEPENDENCIA	DELEGACIÓN FELIPE CARRILLO PUERTO				ALINEACIÓN AL PMD					
PROGRAMA	Infraestructura para el Futuro	CLAVE PMD COMPLETA				Eje	04.00.00.00			
		04.08.08.04				Programa	04.08.00.00			
		Ejercicio	2021			Línea de Acción	04.08.08.00			
		Periodo	202112			Componente	04.08.08.04			
NO. DE PROGRAMA	04080000		Fecha de Evaluación	04/01/2022						
RESUMEN NARRATIVO	Programa de Mejoramiento de Imagen Urbana, Fortalecido									
META CUANTITATIVA DESCRIPCIÓN	Incrementar en 5% la cantidad de obras y acciones de mejoramiento de Imagen Urbana en la Delegación, respecto al año anterior.					Meta cifras	5			
META CUALITATIVA	Mejorar la Imagen Urbana en la Delegación para beneficio de la población					Población Beneficiaria	63,536 mujeres y 61,304 hombres			
NOMBRE DEL INDICADOR	Tasa de variación en la cantidad de obras y acciones de mejoramiento de imagen Urbana					Variable a Medir	Obras y acciones de mejoramiento de Imagen Urbana realiza			
MÉTODO CÁLCULO	((Cantidad de obras, acciones, servicios, viajes, metros cuadrados y lineales de los conceptos establecidos, realizados en el 2021 / cantidad realizada en el 2020) - 1)*100					Tipo de Fórmula	TASA			
Datos del indicador	Tipo de Indicador	ESTRATÉGICO			Linea Base	36,021				
	Dimensión a med	EFICIENCIA			Parámetros de Evaluación y Resultado Semaforzado	Evaluación < 40		125		
	Unidad de medid	Obras y acciones de mejoramiento de Imagen Urbana realizadas en la unida				Evaluación >= 40 y < 84				
	Frecuencia de medición	TRIMESTRAL			Evaluación >= 84					
Datos presupuestales	Presupuesto aprobado	\$0.00			Medios de verificación	Reporte Trimestral de Obras y acciones de mejoramiento de Imagen Urbana realizadas en el 2021 vs. 2020				
	Presupuesto modificado	\$57,141.18								
	Presupuesto pagado	\$556,074.18								
	Diferencia Real pagado vs. Presupuesto aprobado	-\$556,074.18		0%						
	Diferencia Real pagado vs. Presupuesto modificado	-\$498,933.00		10.28%	Fuente de Financiamien	Municipal				
FECHA DE EVALUACIÓN	DESCRIPCIÓN DE LAS ACTIVIDADES EN ESTRICTA CORRELACIÓN A LA META Y AL MÉTODO DE CÁLCULO	DATOS INGRESADOS				TIPOS DE FÓRMULAS Y RESULTADOS				
		Numerador	Denominador (Meta)	Denominador (Año anterior Linea base)	Meta Integral para el efecto de evaluación	Índice	Tasa de Variación	Razón ó Promedio	Porcentaje (Cobertura, Focalización)	Porcentaje de avance
04/01/2022	En el periodo que se reporta se realizó un total de 37,276 obra, acciones y servicios para el Mejoramiento de la Imagen Urbana dentro de la Delegación. Comparando la cantidad total realizada en este trimestre del 2021 vs la cantidad realizada en el mismo pe	37276	5	36,021	37822.05		145.95			125
Tipo de Resultado	Detalle de Resultados por Periodo	Denominador (Metas 100%)			Concepto	Delegacione		Población Beneficiaria		
Real por Periodo	Mes 12 Diciembre	37276				Planeado	Felipe Carrillo Puerto	63,536 mujeres y 61,304 hombres		
Acumulad	TOTAL	88595								
Observaciones						Real	Felipe Carrillo	2,404 mujeres y 1		
						Número de archivos:		1		


GESTIÓN PARA RESULTADOS
MATRIZ DE INDICADORES Y RESULTADOS 2021
 Ficha Técnica y Evaluación por Indicador
 Coordinación de Gabinete

DEPENDENCIA	DELEGACIÓN FELIPE CARRILLO PUERTO				ALINEACIÓN AL PMD					
PROGRAMA	Infraestructura para el Futuro	CLAVE PMD COMPLETA			Eje	04.00.00.00				
		04.08.08.04.01			Programa	04.08.00.00				
		Ejercicio	2021		Línea de Acción	04.08.08.00				
		Periodo	202112		Componente	04.08.08.04				
NO. DE PROGRAMA	04080000		Fecha de Evaluación	06/01/2022		Actividad	04.08.08.04.01			
						NUE Componente	720.0000.00			
RESUMEN NARRATIVO	Rehabilitación, construcción y mantenimiento de espacios públicos									
META CUANTITATIVA DESCRIPCIÓN	Realizar el 100% de las obras y acciones de mejoramiento de imagen urbana programadas conforme el presupuesto establecido					Meta cifras	100%			
META CUALITATIVA	Mejorar las condiciones de la infraestructura de los espacios públicos en beneficio de la población					Población Beneficiaria	63,536 mujeres y 61,304 hombres			
NOMBRE DEL INDICADOR	Porcentaje de obras y acciones de mejoramiento de imagen urbana realizadas					Variable a Medir	Obras, acciones y servicios realizados para el mejoramiento			
MÉTODO CÁLCULO	(Cantidad de obras y acciones de mejoramiento de imagen urbana realizadas conforme su unidad de medida establecida / cantidad de obras y acciones planeadas)*100					Tipo de Fórmula	PORCENTAJE			
Datos del indicador	Tipo de Indicador	GESTIÓN		Línea Base		Evaluación < 40 Evaluación >= 40 y < 84 Evaluación >= 84	125			
	Dimensión a med	EFICACIA		Parámetros de Evaluación y Resultado Semaforzado						
	Unidad de medid	Obras, acciones y servicios realizados para el mejoramiento de Imagen Urb								
	Frecuencia de medición	TRIMESTRAL								
Datos presupuestales	Presupuesto aprobado			Medios de verificación	Reporte Trimestral de obras y acciones de mejoramiento de imagen urbana realizadas y planeadas					
	Presupuesto modificado									
	Presupuesto pagado									
	Diferencia Real pagado vs. Presupuesto aprobado									
	Diferencia Real pagado vs. Presupuesto modificado			Fuente de Financiamien	Municipal					
FECHA DE EVALUACIÓN	DESCRIPCIÓN DE LAS ACTIVIDADES EN ESTRICTA CORRELACIÓN A LA META Y AL MÉTODO DE CÁLCULO	DATOS INGRESADOS				TIPOS DE FÓRMULAS Y RESULTADOS				
		Numerador	Denominador (Meta)	Denominador (Año anterior Línea base)	Meta Integral para el efecto de evaluación	Índice	Tasa de Variación	Razón ó Promedio	Porcentaje (Cobertura, Focalización)	Porcentaje de avance
06/01/2022	Durante el periodo que se reporta Octubre a Noviembre 2021 se realizó un total de 37,276 obra, acciones, servicios de los conceptos establecidos para el Mejoramiento de Imagen Urbana de la Delegación	37276	35352					125	125	
Tipo de Resultado	Detalle de Resultados por Periodo	Denominador (Metas 100%)			Concepto	Delegacione		Población Beneficiaria		
Real por Periodo	Mes 12 Diciembre	37276	35352		Planeado	Felipe Carrillo Puerto		63,536 mujeres y 61,304 hombres		
Acumulad	TOTAL	88595	61832							
Observaciones					Real	Felipe Carrillo		2,404 mujeres y 1		
					Número de archivos:		1			


GESTIÓN PARA RESULTADOS
 MATRIZ DE INDICADORES Y RESULTADOS 2021
 Ficha Técnica y Evaluación por Indicador
 Coordinación de Gabinete

DEPENDENCIA	DELEGACIÓN VILLA CAYETANO RUBIO				ALINEACIÓN AL PMD					
PROGRAMA	Infraestructura para el Futuro	CLAVE PMD COMPLETA				Eje	04.00.00.00			
		04.08.08.05				Programa	04.08.00.00			
		Ejercicio	2021			Línea de Acción	04.08.08.00			
		Periodo	202112			Componente	04.08.08.05			
NO. DE PROGRAMA	04080000		Fecha de Evaluación	06/01/2022		Actividad				
						NUE Componente	730.0000.00			
RESUMEN NARRATIVO	Programa de Mejoramiento de Imagen Urbana, Fortalecido									
META CUANTITATIVA DESCRIPCIÓN	Incrementar en 5% la cantidad de obras y acciones de mejoramiento de Imagen Urbana en la Delegación, respecto al año anterior.					Meta cifras	5			
META CUALITATIVA	Mejorar la Imagen Urbana en la Delegación para beneficio de la población					Población Beneficiaria	19,527 mujeres y 18,841 hombres			
NOMBRE DEL INDICADOR	Tasa de variación en la cantidad de obras y acciones de mejoramiento de imagen Urbana					Variable a Medir	Obras y acciones de mejoramiento de Imagen Urbana realiza			
MÉTODO CÁLCULO	((Cantidad de obras, acciones, servicios, viajes, metros cuadrados y lineales de los conceptos establecidos, realizados en el 2021 / cantidad realizada en el 2020) - 1)*100					Tipo de Fórmula	TASA			
Datos del indicador	Tipo de Indicador	ESTRATÉGICO			Linea Base	54,437				
	Dimensión a med	EFICIENCIA			Parámetros de Evaluación y Resultado Semaforzado	Evaluación < 40		77.16	●	
	Unidad de medid	Obras y acciones de mejoramiento de Imagen Urbana realizadas en la unida				Evaluación >= 40 y < 84				
	Frecuencia de medición	TRIMESTRAL			Evaluación >= 84					
Datos presupuestales	Presupuesto aprobado	\$0.00			Medios de verificación	Reporte Trimestral de Obras y acciones de mejoramiento de Imagen Urbana realizadas en el 2021 vs. 2020				
	Presupuesto modificado	\$99,550.29								
	Presupuesto pagado	\$787,534.37								
	Diferencia Real pagado vs. Presupuesto aprobado	-\$787,534.37	0%							
	Diferencia Real pagado vs. Presupuesto modificado	-\$687,984.08	12.64%		Fuente de Financiamien	Municipal				
FECHA DE EVALUACIÓN	DESCRIPCIÓN DE LAS ACTIVIDADES EN ESTRICTA CORRELACIÓN A LA META Y AL MÉTODO DE CÁLCULO	DATOS INGRESADOS				TIPOS DE FÓRMULAS Y RESULTADOS				
		Numerador	Denominador (Meta)	Denominador (Año anterior Linea base)	Meta Integral para el efecto de evaluación	Índice	Tasa de Variación	Razón ó Promedio	Porcentaje (Cobertura, Focalización)	Porcentaje de avance
06/01/2022	En el periodo que se reporta, se realizó un total de 5,861 obras y acciones para el mejoramiento de la imagen urbana de la delegación. Comparando con el cuatro trimestre del 2020	5861	5	54,437	57158.85		-18.99			77.16
Tipo de Resultado	Detalle de Resultados por Periodo	Denominador (Metas 100%)			Concepto	Delegacione		Población Beneficiaria		
Real por Periodo	Mes 12 Diciembre	5861				Planeado	Villa Cayetano Rubio		19,527 mujeres y 18,841 hombres	
Acumulad	TOTAL	44102								
Observaciones						Real	Villa Cayetan		37,500 habitantes	
						Número de archivos:		1		


GESTIÓN PARA RESULTADOS
MATRIZ DE INDICADORES Y RESULTADOS 2021
 Ficha Técnica y Evaluación por Indicador
 Coordinación de Gabinete

DEPENDENCIA	DELEGACIÓN VILLA CAYETANO RUBIO			ALINEACIÓN AL PMD						
PROGRAMA	Infraestructura para el Futuro	CLAVE PMD COMPLETA 04.08.08.05.01			Eje	04.00.00.00				
		Ejercicio	2021		Programa	04.08.00.00				
		Periodo	202112		Línea de Acción	04.08.08.00				
NO. DE PROGRAMA	04080000	Fecha de Evaluación	06/01/2022		Componente	04.08.08.05				
					Actividad	04.08.08.05.01				
					NUE Componente	730.0000.00				
RESUMEN NARRATIVO	Rehabilitación, construcción y mantenimiento de espacios públicos									
META CUANTITATIVA DESCRIPCIÓN	Realizar el 100% de las obras y acciones de mejoramiento de imagen urbana programadas conforme el presupuesto establecido				Meta cifras	100%				
META CUALITATIVA	Mejorar las condiciones de la infraestructura de los espacios públicos en beneficio de la población				Población Beneficiaria	19,527 mujeres y 18,841 hombres				
NOMBRE DEL INDICADOR	Porcentaje de obras y acciones de mejoramiento de imagen urbana realizadas				Variable a Medir	Obras, acciones y servicios realizados para el mejoramiento				
MÉTODO CÁLCULO	(Cantidad de obras y acciones de mejoramiento de imagen urbana realizadas conforme su unidad de medida establecida / cantidad de obras y acciones planeadas)*100				Tipo de Fórmula	PORCENTAJE				
Datos del indicador	Tipo de Indicador	GESTIÓN		Línea Base		Evaluación < 40 Evaluación >= 40 y < 84 Evaluación >= 84	58.21			
	Dimensión a med	EFICACIA		Parámetros de Evaluación y Resultado Semaforzado						
	Unidad de medid	Obras, acciones y servicios realizados para el mejoramiento de Imagen Urb								
	Frecuencia de medición	TRIMESTRAL								
Datos presupuestales	Presupuesto aprobado			Medios de verificación	Reporte Trimestral de obras y acciones de mejoramiento de imagen urbana realizadas y planeadas					
	Presupuesto modificado									
	Presupuesto pagado									
	Diferencia Real pagado vs. Presupuesto aprobado									
	Diferencia Real pagado vs. Presupuesto modificado			Fuente de Financiamien	Municipal					
FECHA DE EVALUACIÓN	DESCRIPCIÓN DE LAS ACTIVIDADES EN ESTRICTA CORRELACIÓN A LA META Y AL MÉTODO DE CÁLCULO	DATOS INGRESADOS				TIPOS DE FÓRMULAS Y RESULTADOS				
		Numerador	Denominador (Meta)	Denominador (Año anterior Línea base)	Meta Integral para el efecto de evaluación	Índice	Tasa de Variación	Razón ó Promedio	Porcentaje (Cobertura, Focalización)	Porcentaje de avance
06/01/2022	Se programaron 36,121 obras, acciones y servicios de mejoramiento de imagen urbana, de las cuales se realizaron solo 5,861.	5861	36121					58.21	58.21	
Tipo de Resultado	Detalle de Resultados por Periodo		Denominador (Metas 100%)		Concepto	Delegacione		Población Beneficiaria		
Real por Periodo	Mes 12 Diciembre	5861	36121		Planeado	Villa Cayetano Rubio		19,527 mujeres y 18,841 hombres		
Acumulad	TOTAL	44102	75770			Real	Villa Cayetano		37,500 habitantes	
Observaciones					Número de archivos:		1			


GESTIÓN PARA RESULTADOS
MATRIZ DE INDICADORES Y RESULTADOS 2021
 Ficha Técnica y Evaluación por Indicador
 Coordinación de Gabinete

DEPENDENCIA	DELEGACIÓN FÉLIX OSORES SOTOMAYOR				ALINEACIÓN AL PMD					
PROGRAMA	Infraestructura para el Futuro	CLAVE PMD COMPLETA				Eje	04.00.00.00			
		04.08.08.06				Programa	04.08.00.00			
		Ejercicio	2021			Línea de Acción	04.08.08.00			
		Periodo	202112			Componente	04.08.08.06			
NO. DE PROGRAMA	04080000		Fecha de Evaluación	05/01/2022						
RESUMEN NARRATIVO	Programa de Mejoramiento de Imagen Urbana, Fortalecido									
META CUANTITATIVA DESCRIPCIÓN	Incrementar en 5% la cantidad de obras y acciones de mejoramiento de Imagen Urbana en la Delegación, respecto al año anterior.					Meta cifras	5			
META CUALITATIVA	Mejorar la Imagen Urbana en la Delegación para beneficio de la población					Población Beneficiaria	96,168 mujeres y 92,790 hombres			
NOMBRE DEL INDICADOR	Tasa de variación en la cantidad de obras y acciones de mejoramiento de imagen Urbana					Variable a Medir	Obras y acciones de mejoramiento de Imagen Urbana realiza			
MÉTODO CÁLCULO	((Cantidad de obras, acciones, servicios, viajes, metros cuadrados y lineales de los conceptos establecidos, realizados en el 2021 / cantidad realizada en el 2020) - 1) * 100					Tipo de Fórmula	TASA			
Datos del indicador	Tipo de Indicador	ESTRATÉGICO		Línea Base		169,072				
	Dimensión a med	EFICIENCIA		Parámetros de Evaluación y Resultado Semaforzado		Evaluación < 40		82.31		
	Unidad de medid	Obras y acciones de mejoramiento de Imagen Urbana realizadas en la unidad		Evaluación >= 40 y < 84						
	Frecuencia de medición	TRIMESTRAL		Evaluación >= 84						
Datos presupuestales	Presupuesto aprobado	\$0.00		Medios de verificación	Reporte Trimestral de Obras y acciones de mejoramiento de Imagen Urbana realizadas en el 2021 vs. 2020					
	Presupuesto modificado	\$167,836.01								
	Presupuesto pagado	\$775,929.95								
	Diferencia Real pagado vs. Presupuesto aprobado	-\$775,929.95	0%							
	Diferencia Real pagado vs. Presupuesto modificado	-\$608,093.94	21.63%		Fuente de Financiamien	Municipal				
FECHA DE EVALUACIÓN	DESCRIPCIÓN DE LAS ACTIVIDADES EN ESTRICTA CORRELACIÓN A LA META Y AL MÉTODO DE CÁLCULO	DATOS INGRESADOS				TIPOS DE FÓRMULAS Y RESULTADOS				
		Numerador	Denominador (Meta)	Denominador (Año anterior Línea base)	Meta Integral para el efecto de evaluación	Índice	Tasa de Variación	Razón ó Promedio	Porcentaje (Cobertura, Focalización)	Porcentaje de avance
05/01/2022	En el periodo que se reporta se realizó un total de 34,083 obras, acciones y/o servicios para el Mejoramiento de Imagen Urbana de la Delegación Félix Osores Sotomayor. comparando la cantida total realizada en este trimestre del 2021 vs. la cantidad realizad	34083	5	169,072	177525.6		-13.57			82.31
Tipo de Resultado	Detalle de Resultados por Periodo	Denominador (Metas 100%)			Concepto	Delegacione		Población Beneficiaria		
Real por Periodo	Mes 12 Diciembre	34083				Planeado	Félix Osores Sotomayor	96,168 mujeres y 92,790 hombres		
Acumulad	TOTAL	146129								
Observaciones						Real	Félix Osores Sotomayor	72,406 habitante		
						Número de archivos:		1		


GESTIÓN PARA RESULTADOS
MATRIZ DE INDICADORES Y RESULTADOS 2021
 Ficha Técnica y Evaluación por Indicador
 Coordinación de Gabinete

DEPENDENCIA	DELEGACIÓN FÉLIX OSORES SOTOMAYOR			ALINEACIÓN AL PMD						
PROGRAMA	Infraestructura para el Futuro	CLAVE PMD COMPLETA 04.08.08.06.01			Eje	04.00.00.00				
		Ejercicio	2021		Programa	04.08.00.00				
		Periodo	202112		Línea de Acción	04.08.08.00				
NO. DE PROGRAMA	04080000	Fecha de Evaluación	05/01/2022		Componente	04.08.08.06				
					Actividad	04.08.08.06.01				
					NUE Componente	740.0000.00				
RESUMEN NARRATIVO	Rehabilitación, construcción y mantenimiento de espacios públicos									
META CUANTITATIVA DESCRIPCIÓN	Realizar el 100% de las obras y acciones de mejoramiento de imagen urbana programadas conforme el presupuesto establecido				Meta cifras	100%				
META CUALITATIVA	Mejorar las condiciones de la infraestructura de los espacios públicos en beneficio de la población				Población Beneficiaria	96,168 mujeres y 92,790 hombres				
NOMBRE DEL INDICADOR	Porcentaje de obras y acciones de mejoramiento de imagen urbana realizadas				Variable a Medir	Obras, acciones y servicios realizados para el mejoramiento				
MÉTODO CÁLCULO	(Cantidad de obras y acciones de mejoramiento de imagen urbana realizadas conforme su unidad de medida establecida / cantidad de obras y acciones planeadas)*100				Tipo de Fórmula	PORCENTAJE				
Datos del indicador	Tipo de Indicador	GESTIÓN		Línea Base		Evaluación < 40 Evaluación >= 40 y < 84 Evaluación >= 84	65.47			
	Dimensión a med	EFICACIA		Parámetros de Evaluación y Resultado Semaforizado						
	Unidad de medid	Obras, acciones y servicios realizados para el mejoramiento de Imagen Urb								
	Frecuencia de medición	TRIMESTRAL								
Datos presupuestales	Presupuesto aprobado			Medios de verificación	Reporte Trimestral de obras y acciones de mejoramiento de imagen urbana realizadas y planeadas					
	Presupuesto modificado									
	Presupuesto pagado									
	Diferencia Real pagado vs. Presupuesto aprobado									
	Diferencia Real pagado vs. Presupuesto modificado			Fuente de Financiamien	Municipal					
FECHA DE EVALUACIÓN	DESCRIPCIÓN DE LAS ACTIVIDADES EN ESTRICTA CORRELACIÓN A LA META Y AL MÉTODO DE CÁLCULO	DATOS INGRESADOS				TIPOS DE FÓRMULAS Y RESULTADOS				
		Numerador	Denominador (Meta)	Denominador anterior (Línea base)	Meta Integral para el efecto de evaluación	Índice	Tasa de Variación	Razón ó Promedio	Porcentaje (Cobertura, Focalización)	Porcentaje de avance
05/01/2022	Se realizaron 34,083 obras, acciones y/o servicios de mejoramiento de imagen urbana en la delegación Félix Osores Sotomayor, de los cuales se realizaron 1,962m2 de rehabilitación y mantenimiento de vialidades; 49m2 de construcción y mante	34083	115577					65.47	65.47	
Tipo de Resultado	Detalle de Resultados por Periodo	Denominador (Metas 100%)		Concepto	Delegacione		Población Beneficiaria			
Real por Periodo	Mes 12 Diciembre	34083	115577		Planeado	Félix Osores Sotomayor	96,168 mujeres y 92,790 hombres			
Acumulad	TOTAL	146129	223192							
Observaciones					Real	Félix Osores Sotomayor	72,406 habitantes			
					Número de archivos:		1			

GESTIÓN PARA RESULTADOS
 MATRIZ DE INDICADORES Y RESULTADOS 2021
 Ficha Técnica y Evaluación por Indicador
 Coordinación de Gabinete

DEPENDENCIA	DELEGACIÓN SANTA ROSA JÁUREGUI				ALINEACIÓN AL PMD					
PROGRAMA	Infraestructura para el Futuro	CLAVE PMD COMPLETA 04.08.08.07				Eje	04.00.00.00			
		Ejercicio	2021			Programa	04.08.00.00			
		Periodo	202112			Línea de Acción	04.08.08.00			
NO. DE PROGRAMA	04080000		Fecha de Evaluación	05/01/2022		Componente	04.08.08.07			
						Actividad				
						NUE Componente	750.0000.00			
RESUMEN NARRATIVO	Programa de Mejoramiento de Imagen Urbana, Fortalecido									
META CUANTITATIVA DESCRIPCIÓN	Incrementar en 5% la cantidad de obras y acciones de mejoramiento de Imagen Urbana en la Delegación, respecto al año anterior.					Meta cifras	5			
META CUALITATIVA	Mejorar la Imagen Urbana en la Delegación para beneficio de la población					Población Beneficiaria	50,556 mujeres y 48,780 hombres			
NOMBRE DEL INDICADOR	Tasa de variación en la cantidad de obras y acciones de mejoramiento de imagen Urbana					Variable a Medir	Obras y acciones de mejoramiento de Imagen Urbana realiza			
MÉTODO CÁLCULO	((Cantidad de obras, acciones, servicios, viajes, metros cuadrados y lineales de los conceptos establecidos, realizados en el 2021 / cantidad realizada en el 2020) - 1) * 100					Tipo de Fórmula	TASA			
Datos del indicador	Tipo de Indicador	ESTRATÉGICO		Línea Base		8,002				
	Dimensión a med	EFICIENCIA		Parámetros de Evaluación y Resultado Semaforzado		Evaluación < 40		125		
	Unidad de medid	Obras y acciones de mejoramiento de Imagen Urbana realizadas en la unida				Evaluación >= 40 y < 84				
	Frecuencia de medición	TRIMESTRAL		Evaluación >= 84						
Datos presupuestales	Presupuesto aprobado	\$0.00		Medios de verificación		Reporte Trimestral de Obras y acciones de mejoramiento de Imagen Urbana realizadas en el 2021 vs. 2020				
	Presupuesto modificado	\$154,224.17								
	Presupuesto pagado	\$892,994.47								
	Diferencia Real pagado vs. Presupuesto aprobado	-\$892,994.47	0%							
	Diferencia Real pagado vs. Presupuesto modificado	-\$738,770.30	17.27%	Fuente de Financiamien	Municipal					
FECHA DE EVALUACIÓN	DESCRIPCIÓN DE LAS ACTIVIDADES EN ESTRICTA CORRELACIÓN A LA META Y AL MÉTODO DE CÁLCULO	DATOS INGRESADOS				TIPOS DE FÓRMULAS Y RESULTADOS				
		Numerador	Denominador (Meta)	Denominador (Año anterior Línea base)	Meta Integral para el efecto de evaluación	Índice	Tasa de Variación	Razón ó Promedio	Porcentaje (Cobertura, Focalización)	Porcentaje de avance
05/01/2022	En el periodo que se reporta se realizó un total de 21,448 obras, acciones y servicios de Mejoramiento de la Imagen urbana de la Delegación. Comparando la cantidad total realizada en este trimestre del 2021 vs. la cantidad realizada en el mismo periodo en e	21448	5	8,002	8402.1		1689.0			125
Tipo de Resultado	Detalle de Resultados por Periodo	Denominador (Metas 100%)			Concepto	Delegacione		Población Beneficiaria		
Real por Periodo	Mes 12 Diciembre	21448				Planeado	Santa Rosa Jáuregui	50,556 mujeres y 48,780 hombres		
Acumulad	TOTAL	143153					Real	Santa Rosa Já	48,193 mujeres y 4	
Observaciones										
						Número de archivos:		1		


GESTIÓN PARA RESULTADOS
MATRIZ DE INDICADORES Y RESULTADOS 2021
Ficha Técnica y Evaluación por Indicador
Coordinación de Gabinete

DEPENDENCIA	DELEGACIÓN SANTA ROSA JÁUREGUI			ALINEACIÓN AL PMD						
PROGRAMA	Infraestructura para el Futuro	CLAVE PMD COMPLETA 04.08.08.07.01			Eje	04.00.00.00				
		Ejercicio	2021		Programa	04.08.00.00				
		Periodo	202112		Línea de Acción	04.08.08.00				
NO. DE PROGRAMA	04080000	Fecha de Evaluación	05/01/2022		Componente	04.08.08.07				
					Actividad	04.08.08.07.01				
					NUE Componente	750.0000.00				
RESUMEN NARRATIVO	Rehabilitación, construcción y mantenimiento de espacios públicos									
META CUANTITATIVA DESCRIPCIÓN	Realizar el 100% de las obras y acciones de mejoramiento de imagen urbana programadas conforme el presupuesto establecido				Meta cifras	100%				
META CUALITATIVA	Mejorar las condiciones de la infraestructura de los espacios públicos en beneficio de la población				Población Beneficiaria	50,556 mujeres y 48,780 hombres				
NOMBRE DEL INDICADOR	Porcentaje de obras y acciones de mejoramiento de imagen urbana realizadas				Variable a Medir	Obras, acciones y servicios realizados para el mejoramiento				
MÉTODO CÁLCULO	(Cantidad de obras y acciones de mejoramiento de imagen urbana realizadas conforme su unidad de medida establecida / cantidad de obras y acciones planeadas)*100				Tipo de Fórmula	PORCENTAJE				
Datos del indicador	Tipo de Indicador	GESTIÓN		Línea Base		Evaluación < 40 Evaluación >= 40 y < 84 Evaluación >= 84	125			
	Dimensión a med	EFICACIA		Parámetros de Evaluación y Resultado Semaforzado						
	Unidad de medid	Obras, acciones y servicios realizados para el mejoramiento de Imagen Urb								
	Frecuencia de medición	TRIMESTRAL								
Datos presupuestales	Presupuesto aprobado			Medios de verificación		Reporte Trimestral de obras y acciones de mejoramiento de imagen urbana realizadas y planeadas				
	Presupuesto modificado									
	Presupuesto pagado									
	Diferencia Real pagado vs. Presupuesto aprobado									
	Diferencia Real pagado vs. Presupuesto modificado			Fuente de Financiamien	Municipal					
FECHA DE EVALUACIÓN	DESCRIPCIÓN DE LAS ACTIVIDADES EN ESTRICTA CORRELACIÓN A LA META Y AL MÉTODO DE CÁLCULO	DATOS INGRESADOS				TIPOS DE FÓRMULAS Y RESULTADOS				
		Numerador	Denominador (Meta)	Denominador (Año anterior Línea base)	Meta Integral para el efecto de evaluación	Índice	Tasa de Variación	Razón ó Promedio	Porcentaje (Cobertura, Focalización)	Porcentaje de avance
05/01/2022	Se realizaron 21,448 obras, acciones y servicios de mejoramiento de imagen urbana en la delegación. Se llevaron a cabo en las colonias/comunidades de Acequia Blanca, Benito Juárez, Buenavista, Caletito Juriquilla, Cañada de la Monja, Casa	21448	29901					125	125	
Tipo de Resultado	Detalle de Resultados por Periodo	Denominador (Metas 100%)		Concepto	Delegacione		Población Beneficiaria			
Real por Periodo	Mes 12 Diciembre	21448	29901		Planeado	Santa Rosa Jáuregui	50,556 mujeres y 48,780 hombres			
Acumulad	TOTAL	143153	37172			Real	Santa Rosa Jáuregui	48,193 mujeres y 4		
Observaciones					Número de archivos:	1				

GESTIÓN PARA RESULTADOS
 MATRIZ DE INDICADORES Y RESULTADOS 2021
 Ficha Técnica y Evaluación por Indicador
 Coordinación de Gabinete

DEPENDENCIA	DELEGACIÓN EPIGMENIO GONZÁLEZ					ALINEACIÓN AL PMD				
PROGRAMA	Infraestructura para el Futuro	CLAVE PMD COMPLETA				Eje	04.00.00.00			
		04.08.08.08				Programa	04.08.00.00			
		Ejercicio	2021			Línea de Acción	04.08.08.00			
		Periodo	202112			Componente	04.08.08.08			
NO. DE PROGRAMA	04080000		Fecha de Evaluación	07/01/2022		Actividad				
NO. DE PROGRAMA	04080000		Fecha de Evaluación	07/01/2022		NUE Componente	760.0000.00			
RESUMEN NARRATIVO	Programa de Mejoramiento de Imagen Urbana, Fortalecido									
META CUANTITATIVA DESCRIPCIÓN	Incrementar en 3% la cantidad de obras y acciones de mejoramiento de Imagen Urbana en la Delegación, respecto al año anterior.					Meta cifras	3			
META CUALITATIVA	Mejorar la Imagen Urbana en la Delegación para beneficio de la población					Población Beneficiaria	86,613 mujeres y 83,570 hombres			
NOMBRE DEL INDICADOR	Tasa de variación en la cantidad de obras y acciones de mejoramiento de imagen Urbana					Variable a Medir	Obras y acciones de mejoramiento de Imagen Urbana realiza			
MÉTODO CÁLCULO	((Cantidad de obras, acciones, servicios, viajes, metros cuadrados y lineales de los conceptos establecidos, realizados en el 2021 / cantidad realizada en el 2020) - 1) * 100					Tipo de Fórmula	TASA			
Datos del indicador	Tipo de Indicador	ESTRATÉGICO		Línea Base		75730				
	Dimensión a med	EFICIENCIA		Parámetros de Evaluación y Resultado Semaforzado		Evaluación < 40		125		●
	Unidad de medid	Obras y acciones de mejoramiento de Imagen Urbana realizadas en la unida				Evaluación >= 40 y < 84				
	Frecuencia de medición	TRIMESTRAL		Evaluación >= 84						
Datos presupuestales	Presupuesto aprobado	\$0.00		Medios de verificación		Reporte Trimestral de Obras y acciones de mejoramiento de Imagen Urbana realizadas en el 2021 vs. 2020				
Presupuesto modificado	\$149,157.22									
Presupuesto pagado	\$32,372,213.04									
Diferencia Real pagado vs. Presupuesto aprobado	-\$32,372,213.04	0%								
	Diferencia Real pagado vs. Presupuesto modificado	-\$32,223,055.82	.46%		Fuente de Financiamien	Municipal				
FECHA DE EVALUACIÓN	DESCRIPCIÓN DE LAS ACTIVIDADES EN ESTRICTA CORRELACIÓN A LA META Y AL MÉTODO DE CÁLCULO	DATOS INGRESADOS				TIPOS DE FÓRMULAS Y RESULTADOS				
		Numerador	Denominador (Meta)	Denominador (Año anterior Línea base)	Meta Integral para el efecto de evaluación	Índice	Tasa de Variación	Razón ó Promedio	Porcentaje (Cobertura, Focalización)	Porcentaje de avance
07/01/2022	Se realizaron 54,126 obras, acciones y servicios de mejoramiento de imagen urbana en la Delegación, Octubre: colocación de tapas de brocal, borrado de grafiti, limpieza de drenes, retiro de tiliques, desmalezado, apoyo con maquina, camión	54126	3	75730	78001.9		95.92			125
Tipo de Resultado	Detalle de Resultados por Periodo				Denominador (Metas 100%)		Concepto	Delegacione		Población Beneficiaria
Real por Periodo	Mes 12 Diciembre	54126					Epigmenio González Flores		86,613 mujeres y 83,570 hombres	
Acumulad	TOTAL	148371								
Observaciones						Real	Epigmenio Go		26,588 mujeres y 2	
						Número de archivos:		1		

GESTIÓN PARA RESULTADOS
MATRIZ DE INDICADORES Y RESULTADOS 2021
Ficha Técnica y Evaluación por Indicador
Coordinación de Gabinete

DEPENDENCIA	DELEGACIÓN EPIGMENIO GONZÁLEZ			ALINEACIÓN AL PMD						
PROGRAMA	Infraestructura para el Futuro	CLAVE PMD COMPLETA			Eje	04.00.00.00				
		04.08.08.01			Programa	04.08.00.00				
		Ejercicio	2021		Línea de Acción	04.08.08.00				
		Periodo	202112		Componente	04.08.08.08				
NO. DE PROGRAMA	04080000		Fecha de Evaluación	07/01/2022						
RESUMEN NARRATIVO	Rehabilitación, construcción y mantenimiento de espacios públicos									
META CUANTITATIVA DESCRIPCIÓN	Realizar el 100% de las obras y acciones de mejoramiento de imagen urbana programadas conforme el presupuesto establecido				Meta cifras	100%				
META CUALITATIVA	Mejorar las condiciones de la infraestructura de los espacios públicos en beneficio de la población				Población Beneficiaria	86,613 mujeres y 83,570 hombres				
NOMBRE DEL INDICADOR	Porcentaje de obras y acciones de mejoramiento de imagen urbana realizadas				Variable a Medir	Obras, acciones y servicios realizados para el mejoramiento				
MÉTODO CÁLCULO	(Cantidad de obras y acciones de mejoramiento de imagen urbana realizadas conforme su unidad de medida establecida / cantidad de obras y acciones planeadas)*100				Tipo de Fórmula	PORCENTAJE				
Datos del indicador	Tipo de Indicador	GESTIÓN		Línea Base		Evaluación < 40 Evaluación >= 40 y < 84 Evaluación >= 84	125			
	Dimensión a med	EFICACIA		Parámetros de Evaluación y Resultado Semaforzado						
	Unidad de medid	Obras, acciones y servicios realizados para el mejoramiento de Imagen Urb								
	Frecuencia de medición	TRIMESTRAL								
Datos presupuestales	Presupuesto aprobado			Medios de verificación		Reporte Trimestral de obras y acciones de mejoramiento de imagen urbana realizadas y planeadas				
	Presupuesto modificado									
	Presupuesto pagado									
	Diferencia Real pagado vs. Presupuesto aprobado									
	Diferencia Real pagado vs. Presupuesto modificado			Fuente de Financiamien	Municipal					
FECHA DE EVALUACIÓN	DESCRIPCIÓN DE LAS ACTIVIDADES EN ESTRICTA CORRELACIÓN A LA META Y AL MÉTODO DE CÁLCULO	DATOS INGRESADOS				TIPOS DE FÓRMULAS Y RESULTADOS				
		Numerador	Denominador (Meta)	Denominador anterior (Línea base)	Meta Integral para el efecto de evaluación	Índice	Tasa de Variación	Razón ó Promedio	Porcentaje (Cobertura, Focalización)	Porcentaje de avance
07/01/2022	Se realizaron 54,126 obras, acciones y servicios de mejoramiento de imagen urbana en la Delegación: Octubre colocación de tapas de brocal, borrado de grafiti, limpieza de drenes, retiro de tiliches, desmalezado, apoyo con máquina, camión	54126	62243					125	125	
Tipo de Resultado	Detalle de Resultados por Periodo	Denominador (Metas 100%)			Concepto	Delegacione		Población Beneficiaria		
Real por Periodo	Mes 12 Diciembre	54126	62243		Planeado	Epigmenio González Flores		86,613 mujeres y 83,570 hombres		
Acumulad	TOTAL	148371	117682			Real	Epigmenio Go		26,589 mujeres y 2	
Observaciones					Número de archivos:		1			