


**GESTIÓN PARA RESULTADOS**  
**MATRIZ DE INDICADORES Y RESULTADOS 2021**  
Ficha Técnica y Evaluación por Indicador  
Coordinación de Gabinete


DEPENDENCIA	SECRETARÍA DE DESARROLLO SOSTENIBLE			ALINEACIÓN AL PMD						
PROGRAMA	Infraestructura para el Futuro	CLAVE PMD COMPLETA			Eje	04.00.00.00				
		04.08.01.01			Programa	04.08.00.00				
		Ejercicio	2021		Línea de Acción	04.08.01.00				
		Periodo	202109		Componente	04.08.01.01				
NO. DE PROGRAMA	04080000		Fecha de Evaluación	29/09/2021						
RESUMEN NARRATIVO	Control y Ordenamiento Territorial, Establecido									
META CUANTITATIVA DESCRIPCIÓN	Atender el 100% de trámites ingresados de anuncios y construcciones en la Delegación Centro Histórico y sus Barrios Tradicionales del Municipio de Querétaro.				Meta cifras	100%				
META CUALITATIVA	Mejorar y controlar el crecimiento e Imagen Urbana de la delegación de Centro Histórico y sus Barrios Tradicionales del Municipio de Querétaro				Población Beneficiaria	535,188 mujeres y 514,589 hombres				
NOMBRE DEL INDICADOR	Porcentaje de notificaciones, clausuras, suspensiones y tramites atendidos en el Centro Histórico y sus Barrios Tradicionales del Municipio de Querétaro				Variable a Medir	Anuncios y Construcciones de Edificaciones en la Del				
MÉTODO CÁLCULO	(Número de tramites de anuncios y construcciones en la Delegación Centro Histórico y sus Barrios Tradicionales del Municipio de Querétaro atendidas / Número de tramites anuncios y construcciones en la Delegación Centro Histórico y sus Barrios Tradicionales del Municipio de Querétaro ingresadas)*				Tipo de Fórmula	PORCENTAJE				
Datos del indicador	Tipo de Indicador	GESTIÓN		Línea Base		Evaluación < 30 Evaluación >= 30 y < 63 Evaluación >= 63	100			
	Dimensión a med	EFICACIA		Parámetros de Evaluación y Resultado Semaforzado						
	Unidad de medid	Tramites de anuncios y construcciones en la delegación Centro Histórico y								
	Frecuencia de medición	TRIMESTRAL								
Datos presupuestales	Presupuesto aprobado	\$0.00		Medios de verificación	Reporte trimestral de Notificaciones, clausuras y/o suspensiones y/o retiro de anuncios, de tramites de licencia de construcción, usos de suelo y de seguimiento a las construcciones en la Delegación Centro Histórico y sus Barrios Tradicionales del Municipio de Querétaro					
	Presupuesto modificado	\$211,146.33								
	Presupuesto pagado	\$2,880,770.10								
	Diferencia Real pagado vs. Presupuesto aprobado	-\$2,880,770.10	0%							
	Diferencia Real pagado vs. Presupuesto modificado	-\$2,669,623.77	7.33%							Fuente de Financiamien
FECHA DE EVALUACIÓN	DESCRIPCIÓN DE LAS ACTIVIDADES EN ESTRICTA CORRELACIÓN A LA META Y AL MÉTODO DE CÁLCULO	DATOS INGRESADOS				TIPOS DE FÓRMULAS Y RESULTADOS				
		Numerador	Denominador (Meta)	Denominador (Año anterior Línea base)	Meta Integral para el efecto de evaluación	Índice	Tasa de Variación	Razón ó Promedio	Porcentaje (Cobertura, Focalización)	Porcentaje de avance
29/09/2021	Se Retiró 64 caseta telefónica y 1 notificación para el retiro de anuncio autosoportado, se atendieron 137 Licencias de Construcción, se atendieron 290 Usos de Suelo y se realizaron 13 seguimiento a las construcciones (inspecciones, clausuras, susp	505	505					100	100	
Tipo de Resultado	Detalle de Resultados por Periodo	Denominador (Metas 100%)			Concepto	Delegacione		Población Beneficiaria		
Real por Periodo	Mes 9 Septiembre	505	505		Planeado	Centro Histórico		535,188 mujeres y 514,589 hombres		
Acumulad	TOTAL	8110	8110			Real	Centro Histórico		535,188 mujeres y	
Observaciones					Número de archivos:	11				

**MONTES DIAZ GENARO**

Nombre y firma del titular de la dependencia

Validación de la información

**GESTIÓN PARA RESULTADOS**  
**MATRIZ DE INDICADORES Y RESULTADOS 2021**  
 Ficha Técnica y Evaluación por Indicador  
 Coordinación de Gabinete


DEPENDENCIA	SECRETARÍA DE DESARROLLO SOSTENIBLE			ALINEACIÓN AL PMD						
PROGRAMA	Infraestructura para el Futuro	CLAVE PMD COMPLETA			Eje	04.00.00.00				
		04.08.01.01.01			Programa	04.08.00.00				
		Ejercicio	2021		Línea de Acción	04.08.01.00				
		Periodo	202109		Componente	04.08.01.01				
NO. DE PROGRAMA	04080000	Fecha de Evaluación	29/09/2021	Actividad	04.08.01.01.01					
				NUE Componente	170.0000.00					
RESUMEN NARRATIVO	EJECUCION DE LOS PLANES PARCIALES PARA EL PROGRAMA DE ORDENAMIENTO URBANO ESTRATEGICO									
META CUANTITATIVA DESCRIPCIÓN	Aplicar al 100% la normatividad de la Imagen urbana en la Delegación Centro Histórico y sus Barrios Tradicionales del Municipio de Querétaro			Meta cifras	100%					
META CUALITATIVA	Mejorar la Imagen Urbana de la delegación de Centro Histórico y sus Barrios Tradicionales del Municipio de Querétaro			Población Beneficiaria	535,188 mujeres y 514,589 hombres					
NOMBRE DEL INDICADOR	Porcentaje de Notificaciones, invitación a regularizarse, clausuras y/o suspensiones y/o retiro de anuncios en la Delegación Centro Histórico y sus Barrios Tradicionales del Municipio de Querétaro.			Variable a Medir	Notificaciones, invitaciones a regularizarse, clausura					
MÉTODO CÁLCULO	(Número de Notificaciones, invitación a regularizarse, clausuras y/o suspensiones y/o retiro de anuncios en la Delegación Centro Histórico y sus Barrios Tradicionales del Municipio de Querétaro realizadas/ Numero de Notificaciones, clausuras y/o suspensiones y/o retiro de anuncios en la Delegación			Tipo de Fórmula	PORCENTAJE					
Datos del indicador	Tipo de Indicador	GESTIÓN		Línea Base		Evaluación < 30 Evaluación >= 30 y < 63 Evaluación >= 63	100			
	Dimensión a med	EFICACIA		Parámetros de Evaluación y Resultado Semaforzado						
	Unidad de medid	Notificaciones, invitación a regularizarse, clausuras y/o suspensiones y/o retiro de anu								
	Frecuencia de medición	TRIMESTRAL								
Datos presupuestales	Presupuesto aprobado			Medios de verificación		Reporte trimestral de Notificaciones, invitaciones a regularizarse, clausuras y/o suspensiones y/o retiro de anuncios.				
	Presupuesto modificado									
	Presupuesto pagado									
	Diferencia Real pagado vs. Presupuesto aprobado									
	Diferencia Real pagado vs. Presupuesto modificado			Fuente de Financiamien	Municipal					
FECHA DE EVALUACIÓN	DESCRIPCIÓN DE LAS ACTIVIDADES EN ESTRICTA CORRELACIÓN A LA META Y AL MÉTODO DE CÁLCULO	DATOS INGRESADOS				TIPOS DE FÓRMULAS Y RESULTADOS				
		Numerador	Denominador (Meta)	Denominador anterior (Línea base)	Meta Integral para el efecto de evaluación	Índice	Tasa de Variación	Razón ó Promedio	Porcentaje (Cobertura, Focalización)	Porcentaje de avance
29/09/2021	Se Retiró 64 caseta telefónica y 1 notificación para el retiro de anuncio autosoportado dentro de la Delegación Centro Histórico.	65	65					100	100	
Tipo de Resultado	Detalle de Resultados por Periodo	Denominador (Metas 100%)			Concepto	Delegacione		Población Beneficiaria		
Real por Periodo	Mes 9 Septiembre	65	65		Planeado	Centro Histórico	535,188 mujeres y 514,589 hombres			
Acumulad	TOTAL	6906	6906							
Observaciones		Real	Centro Histórico		535,188 mujeres y					
		Número de archivos:		3						

MONTES DIAZ GENARO

Nombre y firma del titular de la dependencia

Validación de la información

**GESTIÓN PARA RESULTADOS**  
**MATRIZ DE INDICADORES Y RESULTADOS 2021**  
 Ficha Técnica y Evaluación por Indicador  
 Coordinación de Gabinete


DEPENDENCIA	SECRETARÍA DE DESARROLLO SOSTENIBLE			ALINEACIÓN AL PMD						
PROGRAMA	Infraestructura para el Futuro	CLAVE PMD COMPLETA			Eje	04.00.00.00				
		04.08.01.01.02			Programa	04.08.00.00				
		Ejercicio	2021		Línea de Acción	04.08.01.00				
		Periodo	202109		Componente	04.08.01.01				
NO. DE PROGRAMA	04080000		Fecha de Evaluación	29/09/2021						
RESUMEN NARRATIVO	EJECUCION DE LOS PLANES PARCIALES PARA EL PROGRAMA DE ORDENAMIENTO Y CONTROL TERRITORIAL									
META CUANTITATIVA DESCRIPCIÓN	Atender el 100% de tramites de licencia de construcción, usos de suelo y de seguimiento a las construcciones en la Delegación Centro Histórico y sus Barrios Tradicionales del Municipio de Querétaro				Meta cifras	100%				
META CUALITATIVA	Dar seguimiento de los usos de suelo y de las construcciones que se realizan en la de Delegación Centro Histórico y sus Barrios tradicionales del Municipio de Querétaro				Población Beneficiaria	535,188 mujeres y 514,589 hombres				
NOMBRE DEL INDICADOR	Porcentaje de Tramites de licencia de construcción, usos de suelo y seguimiento a las construcciones en la Delegación Centro Histórico y sus Barrios Tradicionales del Municipio de Querétaro				Variable a Medir	Tramites de licencia de construcción, usos de suelo y seguimiento				
MÉTODO CÁLCULO	(Número de tramites de licencia de construcción, usos de suelo y de seguimiento a las construcciones en la Delegación Centro Histórico y sus Barrios Tradicionales del Municipio de Querétaro atendidas / Número de tramites de licencia de construcción, usos de suelo y de seguimien				Tipo de Fórmula	PORCENTAJE				
Datos del indicador	Tipo de Indicador	GESTIÓN		Linea Base		Evaluación < 30 Evaluación >= 30 y < 63 Evaluación >= 63	100			
	Dimensión a med	EFICACIA		Parámetros de Evaluación y Resultado Semaforizado						
	Unidad de medid	Tramites de licencia de construcción, usos de suelo y seguimiento a las construccio								
	Frecuencia de medición	TRIMESTRAL								
Datos presupuestales	Presupuesto aprobado			Medios de verificación	Reporte trimestrales de tramites de licencia de construcción, usos de suelo y de seguimiento a las construcciones en la Delegación Centro Histórico y sus Barrios Tradicionales del Municipio de Querétaro					
	Presupuesto modificado									
	Presupuesto pagado									
	Diferencia Real pagado vs. Presupuesto aprobado									
	Diferencia Real pagado vs. Presupuesto modificado			Fuente de Financiamien	Municipal					
FECHA DE EVALUACIÓN	DESCRIPCIÓN DE LAS ACTIVIDADES EN ESTRICTA CORRELACIÓN A LA META Y AL MÉTODO DE CÁLCULO	DATOS INGRESADOS				TIPOS DE FÓRMULAS Y RESULTADOS				
		Numerador	Denominador (Meta)	Denominador (Año anterior Linea base)	Meta Integral para el efecto de evaluación	Índice	Tasa de Variación	Razón ó Promedio	Porcentaje (Cobertura, Focalización)	Porcentaje de avance
29/09/2021	Se atendieron 137 Licencias de Construcción, se atendieron 290 Usos de Suelo y se realizaron 13 seguimientos a las construcciones (inspecciones, clausuras, suspensiones y verificaciones), dentro de la Delegación Centro Histórico.	440	440					100	100	
Tipo de Resultado	Detalle de Resultados por Periodo	Denominador (Metas 100%)			Concepto	Delegacione		Población Beneficiaria		
Real por Periodo	Mes 9 Septiembre	440	440		Planeado	Centro Histórico		535,188 mujeres y 514,589 hombres		
Acumulad	TOTAL	1204	1204			Real	Centro Histórico		535,188 mujeres y	
Observaciones					Número de archivos:		7			

MONTES DIAZ GENARO


Nombre y firma del titular de la dependencia

Validación de la información

GESTIÓN PARA RESULTADOS  
 MATRIZ DE INDICADORES Y RESULTADOS 2021  
 Ficha Técnica y Evaluación por Indicador  
 Coordinación de Gabinete

DEPENDENCIA	INSTITUTO MUNICIPAL DE PLANEACIÓN			ALINEACIÓN AL PMD						
PROGRAMA	Infraestructura para el Futuro	CLAVE PMD COMPLETA			Eje	04.00.00.00				
		04.08.01.02			Programa	04.08.00.00				
		Ejercicio	2021		Línea de Acción	04.08.01.00				
		Periodo	202109		Componente	04.08.01.02				
NO. DE PROGRAMA	04080000	Fecha de Evaluación	29/09/2021	Actividad						
				NUE Componente	260.0000.00					
RESUMEN NARRATIVO	Planeación para el Manejo y Conservación de la Zona de Monumentos Históricos, Atendida									
META CUANTITATIVA DESCRIPCIÓN	Realizar acciones para la conservación de la Zona de Monumentos Históricos como patrimonio mundial de la UNESCO en beneficio de la población			Meta cifras	1					
META CUALITATIVA	Impulsar la conservación de la Zona de Monumentos Históricos como patrimonio mundial de la UNESCO en beneficio de la población			Población Beneficiaria	26,586					
NOMBRE DEL INDICADOR	Porcentaje de cumplimiento de las acciones realizadas para la conservación de la Zona de Monumentos Históricos			Variable a Medir	Acciones realizadas para la conservación de la Zona de Monumentos Históricos					
MÉTODO CÁLCULO	(Cantidad de acciones realizadas para la conservación de la Zona de Monumentos Históricos / Cantidad de acciones establecidas para la conservación de la Zona de Monumentos Históricos)*100			Tipo de Fórmula	PORCENTAJE					
Datos del indicador	Tipo de Indicador	ESTRATÉGICO		Línea Base		Evaluación < 30	125			
	Dimensión a med	EFICACIA		Parámetros de Evaluación y Resultado Semaforzado						
	Unidad de medid	Acciones realizadas para la Conservación de la Zona de Monumentos Históricos								
	Frecuencia de medición	TRIMESTRAL								
Datos presupuestales	Presupuesto aprobado	\$0.00		Medios de verificación	Reporte trimestral de cumplimiento de las acciones realizadas para la Conservación de la Zona de Monumentos Históricos como patrimonio mundial de la UNESCO					
	Presupuesto modificado	\$7,300.00								
	Presupuesto pagado	\$695,298.42								
	Diferencia Real pagado vs. Presupuesto aprobado	-\$695,298.42	0%							
	Diferencia Real pagado vs. Presupuesto modificado	-\$687,998.42	1.05%		Fuente de Financiamien	Municipal				
FECHA DE EVALUACIÓN	DESCRIPCIÓN DE LAS ACTIVIDADES EN ESTRICTA CORRELACIÓN A LA META Y AL MÉTODO DE CÁLCULO	DATOS INGRESADOS				TIPOS DE FÓRMULAS Y RESULTADOS				
		Numerador	Denominador (Meta)	Denominador (Año anterior Línea base)	Meta Integral para el efecto de evaluación	Índice	Tasa de Variación	Razón ó Promedio	Porcentaje (Cobertura, Focalización)	Porcentaje de avance
29/09/2021	Asistencia a tres reuniones de trabajo de ciudades mexicanas patrimonio de la la humanidad (realizadas en Morelia, Querétaro. y San Luis Potosi) y la Asistencia a la Asamblea virtual de la OCPM	4	1					125	125	
Tipo de Resultado	Detalle de Resultados por Periodo	Denominador (Metas 100%)			Concepto	Delegacione		Población Beneficiaria		
Real por Periodo	Mes 9 Septiembre	4				Planeado	Centro Histórico		26,586	
Acumulad	TOTAL	5								
Observaciones					Real	Centro Histórico		26, 586		
					Número de archivos:		1			


**GESTIÓN PARA RESULTADOS**  
**MATRIZ DE INDICADORES Y RESULTADOS 2021**  
 Ficha Técnica y Evaluación por Indicador  
 Coordinación de Gabinete

DEPENDENCIA	INSTITUTO MUNICIPAL DE PLANEACIÓN				ALINEACIÓN AL PMD					
PROGRAMA	Infraestructura para el Futuro	CLAVE PMD COMPLETA			Eje	04.00.00.00				
		04.08.01.02.01			Programa	04.08.00.00				
		Ejercicio	2021		Línea de Acción	04.08.01.00				
		Periodo	202109		Componente	04.08.01.02				
NO. DE PROGRAMA	04080000		Fecha de Evaluación	29/09/2021		Actividad	04.08.01.02.01			
					NUE Componente	260.0000.00				
RESUMEN NARRATIVO	GESTION DE RECURSOS FEDERALES PARA OBRAS DE CONSERVACION DE LA ZONA DE MONUMENTOS HISTORICOS									
META CUANTITATIVA DESCRIPCIÓN	Gestionar 4 proyectos en 4 etapas (Integración del expediente técnico del proyecto de obra, proceso de dictaminación del grupo asesor, revisión y firma de convenio del proyecto) para la obtención de recursos federales para la conservación de la Zona de monumentos Históricos.				Meta cifras	16				
META CUALITATIVA	Conservar en buen estado los monumentos históricos de la zona decretada como patrimonio mundial por la UNESCO para beneficio de la ciudadanía				Población Beneficiaria	26,586				
NOMBRE DEL INDICADOR	Porcentaje de cumplimiento en las etapas de cada convenio para la obtención de recursos federales para la Conservación de la Zona de Monumentos Históricos				Variable a Medir	Etapas en la gestión de recursos federales para obras de Conservación				
MÉTODO CÁLCULO	(Cantidad de etapas realizadas para la obtención de recursos federales de para la Conservación de la Zona de Monumentos Históricos / Cantidad de etapas planeadas para la obtención de recursos federales para la Conservación de la Zona de Monumentos Históricos)*100				Tipo de Fórmula	PORCENTAJE				
Datos del indicador	Tipo de Indicador	GESTIÓN		Línea Base		Evaluación < 30 Evaluación >= 30 y < 63 Evaluación >= 63	31.25			
	Dimensión a med	EFICACIA		Parámetros de Evaluación y Resultado Semaforizado						
	Unidad de medid	Etapas para la obtención de recursos federales para la conservación de la Zona de M								
	Frecuencia de medición	TRIMESTRAL								
Datos presupuestales	Presupuesto aprobado			Medios de verificación		Reporte trimestral del avance de las etapas de la gestión de recursos federales para la conservación de la Zona de Monumentos Históricos				
	Presupuesto modificado									
	Presupuesto pagado									
	Diferencia Real pagado vs. Presupuesto aprobado									
	Diferencia Real pagado vs. Presupuesto modificado			Fuente de Financiamien						Municipal
FECHA DE EVALUACIÓN	DESCRIPCIÓN DE LAS ACTIVIDADES EN ESTRICTA CORRELACIÓN A LA META Y AL MÉTODO DE CÁLCULO	DATOS INGRESADOS				TIPOS DE FÓRMULAS Y RESULTADOS				
		Numerador	Denominador (Meta)	Denominador (Año anterior Línea base)	Meta Integral para el efecto de evaluación	Índice	Tasa de Variación	Razón ó Promedio	Porcentaje (Cobertura, Focalización)	Porcentaje de avance
29/09/2021	No se realizo actividad en el periodo a reportar, por que se concluyó en el trimestre anterior, derivado que no se obtuvo recurso para el desarrollo y ejecución de los proyectos.	0	16					31.25	31.25	
Tipo de Resultado	Detalle de Resultados por Periodo	Denominador (Metas 100%)			Concepto	Delegacione		Población Beneficiaria		
Real por Periodo	Mes 9 Septiembre	0				Planeado	Centro Histórico	26,586		
Acumulad	TOTAL	5						26586		
Observaciones		Real	CH				26586			
		Número de archivos:			1					


**GESTIÓN PARA RESULTADOS**  
**MATRIZ DE INDICADORES Y RESULTADOS 2021**  
Ficha Técnica y Evaluación por Indicador  
Coordinación de Gabinete

DEPENDENCIA	INSTITUTO MUNICIPAL DE PLANEACIÓN				ALINEACIÓN AL PMD						
PROGRAMA	Infraestructura para el Futuro	CLAVE PMD COMPLETA 04.08.01.02.02			Eje	04.00.00.00					
		Ejercicio	2021		Programa	04.08.00.00					
		Periodo	202109		Línea de Acción	04.08.01.00					
NO. DE PROGRAMA	04080000		Fecha de Evaluación	29/09/2021		Componente	04.08.01.02				
					Actividad	04.08.01.02.02					
					NUE Componente	260.0000.00					
RESUMEN NARRATIVO	ELABORACION DE PROYECTOS Y ESTUDIOS PARA CONSERVAR EL PATRIMONIO MUNDIAL, SITIOS Y MONUMENTOS HISTORICOS EN NUESTRO MUNICIPIO										
META CUANTITATIVA DESCRIPCIÓN	Elaborar un estudio dirigido a conservar el patrimonio mundial y la Zona de Monumentos Históricos en nuestro municipio en 2 etapas trimestrales				Meta cifras	2					
META CUALITATIVA	Contar con los elementos adecuados para desarrollar estrategias eficientes en materia de conservación del patrimonio mundial y la Zona de Monumentos Históricos en nuestro municipio				Población Beneficiaria	26,586					
NOMBRE DEL INDICADOR	Porcentaje de avance en las etapas del estudio para establecer la toma de decisión en materia de conservación del patrimonio mundial y la Zona de Monumentos Históricos en nuestro municipio				Variable a Medir	Estudio realizado					
MÉTODO CÁLCULO	(Avance de etapas realizadas en el periodo /el total de etapas proyectadas) *100				Tipo de Fórmula	PORCENTAJE					
Datos del indicador	Tipo de Indicador	GESTIÓN		Línea Base		Evaluación < 30 Evaluación >= 30 y < 63 Evaluación >= 63	50	●			
	Dimensión a med	EFICACIA		Parámetros de Evaluación y Resultado Semaforizado							
	Unidad de medid	Porcentaje de avance del estudio dirigido a fortalecer las tomas de decisiones en m									
	Frecuencia de medición	TRIMESTRAL									
Datos presupuestales	Presupuesto aprobado			Medios de verificación		Reporte trimestral del avance del estudio dirigidos a fortalecer las tomas de decisiones en materia de planeación urbana.					
	Presupuesto modificado										
	Presupuesto pagado										
	Diferencia Real pagado vs. Presupuesto aprobado			Fuente de Financiamien		Municipal					
	Diferencia Real pagado vs. Presupuesto modificado										
FECHA DE EVALUACIÓN	DESCRIPCIÓN DE LAS ACTIVIDADES EN ESTRUCTURA CORRELACIÓN A LA META Y AL MÉTODO DE CÁLCULO		DATOS INGRESADOS			TIPOS DE FÓRMULAS Y RESULTADOS					
		Numerador	Denominador (Meta)	Denominador (Año anterior Línea base)	Meta Integral para el efecto de evaluación	Índice	Tasa de Variación	Razón ó Promedio	Porcentaje (Cobertura, Focalización)	Porcentaje de avance	
29/09/2021	El proyecto aun se encuentra en revisión, por lo cual se mantiene el mismo porcentaje de avance.	0	2						50	50	
Tipo de Resultado	Detalle de Resultados por Periodo			Denominador (Metas 100%)		Concepto	Delegacione		Población Beneficiaria		
Real por Periodo	Mes 9 Septiembre	0				Planeado	Centro Histórico		26,586		
Acumulad	TOTAL	1									
Observaciones						Real	CH		26586		
						Número de archivos:		1			


**GESTIÓN PARA RESULTADOS**  
**MATRIZ DE INDICADORES Y RESULTADOS 2021**  
Ficha Técnica y Evaluación por Indicador  
Coordinación de Gabinete

DEPENDENCIA	INSTITUTO MUNICIPAL DE PLANEACIÓN				ALINEACIÓN AL PMD						
PROGRAMA	Infraestructura para el Futuro	CLAVE PMD COMPLETA 04.08.01.02.03			Eje	04.00.00.00					
		Ejercicio	2021		Programa	04.08.00.00					
		Periodo	202109		Línea de Acción	04.08.01.00					
NO. DE PROGRAMA	04080000		Fecha de Evaluación	29/09/2021		Componente	04.08.01.02				
					Actividad	04.08.01.02.03					
					NUE Componente	260.0000.00					
RESUMEN NARRATIVO	OPERACION DE LA UNIDAD DE GESTIÓN DEL PATRIMONIO MUNDIAL Y CONSERVACION DE LA ZONA DE MONUMENTOS HISTORICOS										
META CUANTITATIVA DESCRIPCIÓN	Instrumentar dos etapas (aprobación consejo deliberativo y autorización H. Ayuntamiento) para la operación de la unidad de Patrimonio Mundial y Conservación de la Zona de Monumentos Históricos				Meta cifras	2					
META CUALITATIVA	Contar con un área oficial para la atención, gestión de recurso y supervisión en la conservación del patrimonio mundial y la Zona de Monumentos Históricos en nuestro municipio				Población Beneficiaria	26,586					
NOMBRE DEL INDICADOR	Porcentaje de avance en las autorizaciones de la Unidad				Variable a Medir	Aprobación bajo normatividad vigente					
MÉTODO CÁLCULO	(Cantidad de etapas de autorización realizadas / Cantidad de etapas de autorización programadas)*100				Tipo de Fórmula	PORCENTAJE					
Datos del indicador	Tipo de Indicador	GESTIÓN		Línea Base		Evaluación < 30 Evaluación >= 30 y < 63 Evaluación >= 63	0				
	Dimensión a med	EFICACIA		Parámetros de Evaluación y Resultado Semaforizado							
	Unidad de medid	Etapas de autorización de la Unidad									
	Frecuencia de medición	TRIMESTRAL									
Datos presupuestales	Presupuesto aprobado			Medios de verificación		Reporte trimestral del avance las etapas de estructuración organizacional y operativa de la Unidad					
	Presupuesto modificado										
	Presupuesto pagado										
	Diferencia Real pagado vs. Presupuesto aprobado										
	Diferencia Real pagado vs. Presupuesto modificado			Fuente de Financiamien		Municipal					
FECHA DE EVALUACIÓN	DESCRIPCIÓN DE LAS ACTIVIDADES EN ESTRICTA CORRELACIÓN A LA META Y AL MÉTODO DE CÁLCULO	DATOS INGRESADOS				TIPOS DE FÓRMULAS Y RESULTADOS					
		Numerador	Denominador or (Meta)	Denominador (Año anterior Línea base)	Meta Integral para el efecto de evaluación	Índice	Tasa de Variación	Razón ó Promedio	Porcentaje (Cobertura, Focalización)	Porcentaje de avance	
29/09/2021	En el periodo a reportar no se realizo avance	0	2					0	0		
Tipo de Resultado	Detalle de Resultados por Periodo	Denominador (Metas 100%)			Concepto	Delegacione		Población Beneficiaria			
Real por Periodo	Mes 9 Septiembre	0			Planeado	Centro Histórico		26,586			
Acumulad	TOTAL	0									
Observaciones					Real						
					Número de archivos:		1				


**GESTIÓN PARA RESULTADOS**  
**MATRIZ DE INDICADORES Y RESULTADOS 2021**  
Ficha Técnica y Evaluación por Indicador  
Coordinación de Gabinete

DEPENDENCIA	SECRETARIA DE OBRAS PUBLICAS MUNICIPALES			ALINEACIÓN AL PMD						
PROGRAMA	Infraestructura para el Futuro	CLAVE PMD COMPLETA			Eje	04.00.00.00				
		04.08.06.01			Programa	04.08.00.00				
		Ejercicio	2021		Línea de Acción	04.08.06.00				
		Periodo	202109		Componente	04.08.06.01				
NO. DE PROGRAMA	04080000		Fecha de Evaluación	27/09/2021						
RESUMEN NARRATIVO	Estudios Técnicos en Materia de Obra Pública realizados									
META CUANTITATIVA DESCRIPCIÓN	Realizar 11 estudios y proyectos destinados para la nueva infraestructura pública				Meta cifras	11				
META CUALITATIVA	Realizar los Estudios Técnicos en Materia de Obra Pública para proporcionar obras de calidad a la ciudadanía.				Población Beneficiaria	535,188 mujeres y 514,589 hombres				
NOMBRE DEL INDICADOR	Porcentaje de avance de Estudios técnicos para obra pública realizados				Variable a Medir	Estudios técnicos en obra pública realizados				
MÉTODO CÁLCULO	(Cantidad de Estudios técnicos para obra pública realizados / Cantidad de Estudios técnicos para obra pública proyectados)*100				Tipo de Fórmula	PORCENTAJE				
Datos del indicador	Tipo de Indicador	GESTIÓN		Línea Base		Evaluación < 30 Evaluación >= 30 y < 63 Evaluación >= 63	81.82			
	Dimensión a med	EFICACIA		Parámetros de Evaluación y Resultado Semaforizado						
	Unidad de medid	Estudios técnicos en obra pública realizados								
	Frecuencia de medición	TRIMESTRAL								
Datos presupuestales	Presupuesto aprobado	\$0.00		Medios de verificación	Reporte trimestral de Estudios Técnicos en Materia de Obra Pública realizados					
	Presupuesto modificado	-\$489,218.24								
	Presupuesto pagado	\$8,261,707.94								
	Diferencia Real pagado vs. Presupuesto aprobado	-\$8,261,707.94	0%							
	Diferencia Real pagado vs. Presupuesto modificado	-\$8,750,926.18	-5.92%							Fuente de Financiamien
FECHA DE EVALUACIÓN	DESCRIPCIÓN DE LAS ACTIVIDADES EN ESTRICTA CORRELACIÓN A LA META Y AL MÉTODO DE CÁLCULO	DATOS INGRESADOS				TIPOS DE FÓRMULAS Y RESULTADOS				
		Numerador	Denominador (Meta)	Denominador anterior (Línea base)	Meta Integral para el efecto de evaluación	Índice	Tasa de Variación	Razón ó Promedio	Porcentaje (Cobertura, Focalización)	Porcentaje de avance
27/09/2021	SE REALIZA ANÁLISIS COSTO BENEFICIO PARA LA REGENERACIÓN URBANA EN LA AV. PALMA CYCA	1	11					81.82	81.82	
Tipo de Resultado	Detalle de Resultados por Periodo	Denominador (Metas 100%)			Concepto	Delegacione		Población Beneficiaria		
Real por Periodo	Mes 9 Septiembre	1				Planeado	Municipio de Querétaro	535,188 mujeres y 514,589 hombres		
Acumulad	TOTAL	9								
Observaciones					Real	Municipio de	76,500 mujeres y 7			
					Número de archivos:		2			


**GESTIÓN PARA RESULTADOS**  
**MATRIZ DE INDICADORES Y RESULTADOS 2021**  
 Ficha Técnica y Evaluación por Indicador  
 Coordinación de Gabinete

DEPENDENCIA	SECRETARIA DE OBRAS PUBLICAS MUNICIPALES				ALINEACIÓN AL PMD					
PROGRAMA	Infraestructura para el Futuro	CLAVE PMD COMPLETA			Eje	04.00.00.00				
		04.08.06.01.01			Programa	04.08.00.00				
		Ejercicio	2021		Línea de Acción	04.08.06.00				
		Periodo	202109		Componente	04.08.06.01				
NO. DE PROGRAMA	04080000		Fecha de Evaluación	27/09/2021		Actividad	04.08.06.01.01			
					NUE Componente	210.0000.00				
RESUMEN NARRATIVO	REALIZACION DEL PROGRAMA ESTUDIOS PREVIOS ANTES DE EJECUTAR OBRAS DE ALTO IMPACTO									
META CUANTITATIVA DESCRIPCIÓN	Realizar 11 estudios y proyectos previos requeridos para la obra pública					Meta cifras	11			
META CUALITATIVA	Contar con un Programa Estudios Previos antes de ejecutar obras publicas para garantizar una correcta construcción y aplicación del recurso.					Población Beneficiaria	535,188 mujeres y 514,589 hombres			
NOMBRE DEL INDICADOR	Porcentaje de avance de Estudios y proyectos previos para obra pública realizados					Variable a Medir	Estudios y proyectos previos para obra pública realizados			
MÉTODO CÁLCULO	(Cantidad de Estudios y proyectos previos realizados / Cantidad proyectada de Estudios y proyectos previos)*100					Tipo de Fórmula	PORCENTAJE			
Datos del indicador	Tipo de Indicador	GESTIÓN		Linea Base		Evaluación < 30 Evaluación >= 30 y < 63 Evaluación >= 63	81.82			
	Dimensión a med	EFICACIA		Parámetros de Evaluación y Resultado Semaforzado						
	Unidad de medid	Estudios y proyectos previos realizados para obra pública								
	Frecuencia de medición	TRIMESTRAL								
Datos presupuestales	Presupuesto aprobado			Medios de verificación		Reporte trimestral de obras de Estudios Previos antes de Ejecutar Obras de alto impacto.				
	Presupuesto modificado									
	Presupuesto pagado									
	Diferencia Real pagado vs. Presupuesto aprobado									
	Diferencia Real pagado vs. Presupuesto modificado			Fuente de Financiamien					Municipal	
FECHA DE EVALUACIÓN	DESCRIPCIÓN DE LAS ACTIVIDADES EN ESTRICTA CORRELACIÓN A LA META Y AL MÉTODO DE CÁLCULO	DATOS INGRESADOS				TIPOS DE FÓRMULAS Y RESULTADOS				
		Numerador	Denominador (Meta)	Denominador (Año anterior Linea base)	Meta Integral para el efecto de evaluación	Índice	Tasa de Variación	Razón ó Promedio	Porcentaje (Cobertura, Focalización)	Porcentaje de avance
27/09/2021	SE REALIZA ANÁLISIS COSTO BENEFICIO PARA LA REGENERACIÓN URBANA EN LA AV. PALMA CYCA	1	11					81.82	81.82	
Tipo de Resultado	Detalle de Resultados por Periodo	Denominador (Metas 100%)			Concepto	Delegacione		Población Beneficiaria		
Real por Periodo	Mes 9 Septiembre	1				Planeado	Municipio de Querétaro	535,188 mujeres y 514,589 hombres		
Acumulad	TOTAL	9								
Observaciones						Real	Municipio de	76,500 mujeres y 7		
						Número de archivos:		2		


**GESTIÓN PARA RESULTADOS**  
**MATRIZ DE INDICADORES Y RESULTADOS 2021**  
 Ficha Técnica y Evaluación por Indicador  
 Coordinación de Gabinete

DEPENDENCIA	SECRETARIA DE OBRAS PUBLICAS MUNICIPALES				ALINEACIÓN AL PMD					
PROGRAMA	Infraestructura para el Futuro	CLAVE PMD COMPLETA			Eje	04.00.00.00				
		04.08.07.01			Programa	04.08.00.00				
		Ejercicio	2021		Línea de Acción	04.08.07.00				
		Periodo	202109		Componente	04.08.07.01				
NO. DE PROGRAMA	04080000		Fecha de Evaluación	27/09/2021						
RESUMEN NARRATIVO	Construcción, Rehabilitación y Conservación de la Infraestructura Vial realizada									
META CUANTITATIVA DESCRIPCIÓN	Realizar 27 obras de Infraestructura de Conservación Vial, Habilitada y/o Construida				Meta cifras	27				
META CUALITATIVA	Incrementar y mejorar la Infraestructura de Conservación Vial, Habilitada y/o Construida en uso de los habitantes del Municipio mejorando sus traslados.				Población Beneficiaria	535,188 mujeres y 514,589 hombres				
NOMBRE DEL INDICADOR	Porcentaje de avance de las obras ejecutadas				Variable a Medir	Infraestructura de Conservación Vial, Habilitada y/o Construida				
MÉTODO CÁLCULO	(Cantidad de obras en Infraestructura de Conservación Vial realizadas / Cantidad de obras proyectadas en Infraestructura de Conservación Vial)*100				Tipo de Fórmula	PORCENTAJE				
Datos del indicador	Tipo de Indicador	GESTIÓN		Línea Base		Evaluación < 30 Evaluación >= 30 y < 63 Evaluación >= 63	125			
	Dimensión a med	EFICACIA		Parámetros de Evaluación y Resultado Semaforzado						
	Unidad de medid	obras en Infraestructura de Conservación Vial, Habilitada y/o Construida								
	Frecuencia de medición	TRIMESTRAL								
Datos presupuestales	Presupuesto aprobado	\$0.00		Medios de verificación	Reporte trimestral de obras Construidas, Rehabilitadas y Conservadas de la Infraestructura Vial					
	Presupuesto modificado	-\$18,328,685.44								
	Presupuesto pagado	\$38,566,002.97								
	Diferencia Real pagado vs. Presupuesto aprobado	-\$38,566,002.97	0%							
	Diferencia Real pagado vs. Presupuesto modificado	-\$56,894,688.41	-47.53%		Fuente de Financiamien	Municipal				
FECHA DE EVALUACIÓN	DESCRIPCIÓN DE LAS ACTIVIDADES EN ESTRICTA CORRELACIÓN A LA META Y AL MÉTODO DE CÁLCULO	DATOS INGRESADOS				TIPOS DE FÓRMULAS Y RESULTADOS				
		Numerador	Denominador (Meta)	Denominador (Año anterior Línea base)	Meta Integral para el efecto de evaluación	Índice	Tasa de Variación	Razón ó Promedio	Porcentaje (Cobertura, Focalización)	Porcentaje de avance
27/09/2021	SE REALIZA MANTENIMIENTO VIAL EN DIVERSAS VIALIDADES EN EL MUNICIPIO DE QUERÉTARO, FRENTE 31, 32, 33 Y 34; INSPECCIÓN Y VALORACIÓN DE POSIBLES DAÑOS EN DISTRIBUIDORES, PUENTES Y VIADUCTOS DEL MUNICIPIO DE QUERÉTARO;	7	27					125	125	
Tipo de Resultado	Detalle de Resultados por Periodo	Denominador (Metas 100%)			Concepto	Delegacione		Población Beneficiaria		
Real por Periodo	Mes 9 Septiembre	7				Planeado	Municipio de Querétaro	535,188 mujeres y 514,589 hombres		
Acumulad	TOTAL	40								
Observaciones					Real	Municipio de	127,500 mujeres y			
					Número de archivos:		2			


**GESTIÓN PARA RESULTADOS**  
**MATRIZ DE INDICADORES Y RESULTADOS 2021**  
Ficha Técnica y Evaluación por Indicador  
Coordinación de Gabinete

DEPENDENCIA	SECRETARIA DE OBRAS PUBLICAS MUNICIPALES				ALINEACIÓN AL PMD						
PROGRAMA	Infraestructura para el Futuro	CLAVE PMD COMPLETA 04.08.07.01.01			Eje	04.00.00.00					
		Ejercicio	2021		Programa	04.08.00.00					
		Periodo	202109		Línea de Acción	04.08.07.00					
NO. DE PROGRAMA	04080000		Fecha de Evaluación	27/09/2021		Componente	04.08.07.01				
					Actividad	04.08.07.01.01					
					NUE Componente	210.0000.00					
RESUMEN NARRATIVO	EJECUCION DE OBRAS INTEGRALES DE INFRAESTRUCTURA DE MANTENIMIENTO VIAL										
META CUANTITATIVA DESCRIPCIÓN	Realizar 23 obras de Habilitación de Infraestructura Vial					Meta cifras	23				
META CUALITATIVA	Habilitar la Infraestructura Vial del Municipio en uso diario de la ciudadanía proporcionando mejor seguridad a los usuarios.					Población Beneficiaria	535,188 mujeres y 514,589 hombres				
NOMBRE DEL INDICADOR	Porcentaje de avance de las obras ejecutadas					Variable a Medir	Infraestructura Vial Habilitada				
MÉTODO CÁLCULO	(Cantidad de obras de habilitación de Infraestructura Vial realizadas / Cantidad de obras proyectadas de Habilitación de Infraestructura Vial ) * 100					Tipo de Fórmula	PORCENTAJE				
Datos del indicador	Tipo de Indicador	GESTIÓN			Línea Base		Evaluación < 30 Evaluación >= 30 y < 63 Evaluación >= 63	125			
	Dimensión a med	EFICACIA			Parámetros de Evaluación y Resultado Semaforzado						
	Unidad de medid	obras de Habilitación de Infraestructura realizadas									
	Frecuencia de medición	TRIMESTRAL									
Datos presupuestales	Presupuesto aprobado				Medios de verificación	Reporte trimestral de obras de habilitación para el Programa de Bacheo y Mantenimiento a Infraestructura vial					
	Presupuesto modificado										
	Presupuesto pagado										
	Diferencia Real pagado vs. Presupuesto aprobado										
	Diferencia Real pagado vs. Presupuesto modificado				Fuente de Financiamien	Municipal					
FECHA DE EVALUACIÓN	DESCRIPCIÓN DE LAS ACTIVIDADES EN ESTRICTA CORRELACIÓN A LA META Y AL MÉTODO DE CÁLCULO	DATOS INGRESADOS				TIPOS DE FÓRMULAS Y RESULTADOS					
		Numerador	Denominador (Meta)	Denominador (Año anterior Línea base)	Meta Integral para el efecto de evaluación	Índice	Tasa de Variación	Razón ó Promedio	Porcentaje (Cobertura, Focalización)	Porcentaje de avance	
27/09/2021	SE REALIZA MANTENIMIENTO VIAL EN DIVERSAS VIALIDADES EN EL MUNICIPIO DE QUERÉTARO, FRENTE 31, 32, 33 Y 34; INSPECCIÓN Y VALORACIÓN DE POSIBLES DAÑOS EN DISTRIBUIDORES, PUENTES Y VIADUCTOS DEL MUNICIPIO DE QUERÉTARO;	7	23						125	125	
Tipo de Resultado	Detalle de Resultados por Periodo	Denominador (Metas 100%)			Concepto	Delegacione		Población Beneficiaria			
Real por Periodo	Mes 9 Septiembre	7				Planeado	Municipio de Querétaro	535,188 mujeres y 514,589 hombres			
Acumulad	TOTAL	36									
Observaciones						Real	Municipio de	127,500 mujeres y			
						Número de archivos:		2			


**GESTIÓN PARA RESULTADOS**  
**MATRIZ DE INDICADORES Y RESULTADOS 2021**  
 Ficha Técnica y Evaluación por Indicador  
 Coordinación de Gabinete

DEPENDENCIA	SECRETARIA DE OBRAS PUBLICAS MUNICIPALES				ALINEACIÓN AL PMD								
PROGRAMA	Infraestructura para el Futuro	CLAVE PMD COMPLETA 04.08.07.01.02			Eje	04.00.00.00							
		Ejercicio	2021		Programa	04.08.00.00							
		Periodo	202109		Línea de Acción	04.08.07.00							
NO. DE PROGRAMA	04080000		Fecha de Evaluación	27/09/2021		Componente	04.08.07.01						
					Actividad	04.08.07.01.02							
					NUE Componente	210.0000.00							
RESUMEN NARRATIVO	EJECUCION DE OBRAS DE HABILITACION PARA EL PROGRAMA DE BACHEO Y MANTENIMIENTO A INFRAESTRUCTURA												
META CUANTITATIVA DESCRIPCIÓN	Realizar 4 obras integrales de Infraestructura Vial				Meta cifras	4							
META CUALITATIVA	Construir la nueva Infraestructura Vial del Municipio, incrementando y mejorando las opciones viales de traslados.				Población Beneficiaria	535,188 mujeres y 514,589 hombres							
NOMBRE DEL INDICADOR	Porcentaje de avance de las obras ejecutadas				Variable a Medir	Infraestructura Vial Construida							
MÉTODO CÁLCULO	(Cantidad de obras de Infraestructura Vial realizadas / Cantidad de obras proyectadas de Infraestructura Vial)*100				Tipo de Fórmula	PORCENTAJE							
Datos del indicador	Tipo de Indicador	GESTIÓN		Línea Base		Evaluación < 30 Evaluación >= 30 y < 63 Evaluación >= 63	100						
	Dimensión a med	EFICACIA		Parámetros de Evaluación y Resultado Semaforzado									
	Unidad de medid	obras integrales de Infraestructura construidas											
	Frecuencia de medición	TRIMESTRAL											
Datos presupuestales	Presupuesto aprobado			Medios de verificación		Reporte trimestral de obras integrales de Infraestructura de Mantenimiento Vial							
	Presupuesto modificado												
	Presupuesto pagado												
	Diferencia Real pagado vs. Presupuesto aprobado			Fuente de Financiamien						Municipal			
	Diferencia Real pagado vs. Presupuesto modificado												
FECHA DE EVALUACIÓN	DESCRIPCIÓN DE LAS ACTIVIDADES EN ESTRICTA CORRELACIÓN A LA META Y AL MÉTODO DE CÁLCULO		DATOS INGRESADOS			TIPOS DE FÓRMULAS Y RESULTADOS							
		Numerador	Denominador (Meta)	Denominador (Año anterior Línea base)	Meta Integral para el efecto de evaluación	Índice	Tasa de Variación	Razón ó Promedio	Porcentaje (Cobertura, Focalización)	Porcentaje de avance			
27/09/2021	EN ESTE PERIODO QUE SE REPORTA NO SE REALIZAN OBRAS DE CONSTRUCCIÓN VIAL.		0	4					100	100			
Tipo de Resultado	Detalle de Resultados por Periodo		Denominador (Metas 100%)			Concepto	Delegacione		Población Beneficiaria				
Real por Periodo	Mes 9 Septiembre		0				Planeado	Municipio de Querétaro	535,188 mujeres y 514,589 hombres				
Acumulad	TOTAL		4										
Observaciones	EN ESTE PERIODO QUE SE REPORTA NO SE REALIZAN OBRAS DE CONSTRUCCIÓN VIAL.					Real			0				
						Número de archivos:			2				


**GESTIÓN PARA RESULTADOS**  
**MATRIZ DE INDICADORES Y RESULTADOS 2021**  
Ficha Técnica y Evaluación por Indicador  
Coordinación de Gabinete

DEPENDENCIA	SECRETARIA DE OBRAS PUBLICAS MUNICIPALES				ALINEACIÓN AL PMD					
PROGRAMA	Infraestructura para el Futuro	CLAVE PMD COMPLETA			Eje	04.00.00.00				
		04.08.08.01			Programa	04.08.00.00				
		Ejercicio	2021		Línea de Acción	04.08.08.00				
		Periodo	202109		Componente	04.08.08.01				
NO. DE PROGRAMA	04080000		Fecha de Evaluación	27/09/2021						
RESUMEN NARRATIVO	Programa de Infraestructura y Equipamiento Urbano realizado									
META CUANTITATIVA DESCRIPCIÓN	Realizar 61 obras de Infraestructura Urbana, Habilitada y/o Construida				Meta cifras	61				
META CUALITATIVA	Incrementar y mejorar la Infraestructura Urbana, Habilitada y/o Construida con obras de calidad destinadas a cumplir las necesidades de los habitantes del Municipio.				Población Beneficiaria	535,188 mujeres y 514,589 hombres				
NOMBRE DEL INDICADOR	Porcentaje de avance de las obras ejecutadas				Variable a Medir	Obras de Infraestructura Urbana, Habilitada y/o				
MÉTODO CÁLCULO	(Cantidad de obras en Infraestructura Urbana realizadas / Cantidad de obras proyectadas en Infraestructura Urbana)*100				Tipo de Fórmula	PORCENTAJE				
Datos del indicador	Tipo de Indicador	GESTIÓN		Línea Base		Evaluación < 30 Evaluación >= 30 y < 63 Evaluación >= 63	125			
	Dimensión a med	EFICACIA		Parámetros de Evaluación y Resultado Semaforzado						
	Unidad de medid	obras en Infraestructura Urbana, Habilitada y/o Construida								
	Frecuencia de medición	TRIMESTRAL								
Datos presupuestales	Presupuesto aprobado	\$0.00		Medios de verificación	Reporte trimestral de obras del Programa de Infraestructura y Equipamiento Urbano realizado					
	Presupuesto modificado	\$8,500,855.15								
	Presupuesto pagado	\$148,958,901.33								
	Diferencia Real pagado vs. Presupuesto aprobado	-\$148,958,901.33	0%							
	Diferencia Real pagado vs. Presupuesto modificado	-\$140,458,046.18	5.71%		Fuente de Financiamien	Municipal y FISM				
FECHA DE EVALUACIÓN	DESCRIPCIÓN DE LAS ACTIVIDADES EN ESTRICTA CORRELACIÓN A LA META Y AL MÉTODO DE CÁLCULO	DATOS INGRESADOS				TIPOS DE FÓRMULAS Y RESULTADOS				
		Numerador	Denominador (Meta)	Denominador (Año anterior Línea base)	Meta Integral para el efecto de evaluación	Índice	Tasa de Variación	Razón ó Promedio	Porcentaje (Cobertura, Focalización)	Porcentaje de avance
27/09/2021	SE REALIZA INTRODUCCIÓN DE RED DE DRENAJE SANITARIO EN CALLES DE LA COLONIA EL GRANJENAL (EJIDO SAN PABLO), PRIMERA ETAPA REHABILITACIÓN DE RED DE DRENAJE SANITARIO EN LA CALLE PROLONGACIÓN IND	8	61					125	125	
Tipo de Resultado	Detalle de Resultados por Periodo	Denominador (Metas 100%)			Concepto	Delegacione		Población Beneficiaria		
Real por Periodo	Mes 9 Septiembre	8				Planeado	Municipio de Querétaro	535,188 mujeres y 514,589 hombres		
Acumulad	TOTAL	78								
Observaciones					Real	CH, EGF, FCP		55,812 mujeres y 5		
					Número de archivos:		2			


**GESTIÓN PARA RESULTADOS**  
**MATRIZ DE INDICADORES Y RESULTADOS 2021**  
Ficha Técnica y Evaluación por Indicador  
Coordinación de Gabinete

DEPENDENCIA	SECRETARIA DE OBRAS PUBLICAS MUNICIPALES				ALINEACIÓN AL PMD					
PROGRAMA	Infraestructura para el Futuro	CLAVE PMD COMPLETA			Eje	04.00.00.00				
		04.08.08.01.01			Programa	04.08.00.00				
		Ejercicio	2021		Línea de Acción	04.08.08.00				
		Periodo	202109		Componente	04.08.08.01				
NO. DE PROGRAMA	04080000		Fecha de Evaluación	27/09/2021		Actividad	04.08.08.01.01			
						NUE Componente	210.0000.00			
RESUMEN NARRATIVO	EJECUCION DE OBRAS DE INFRAESTRUCTURA HIDRAULICA, SANITARIA Y PLUVIAL (8.3)									
META CUANTITATIVA DESCRIPCIÓN	Realizar 13 obras de Infraestructura Hidráulica, Sanitaria y Pluvial Habilitada y/o Construida					Meta cifras	13			
META CUALITATIVA	Habilitar y construir la Infraestructura Hidráulica, Sanitaria y Pluvial contribuyendo a tener una mejor calidad de vida y salud a los habitantes del Municipio.					Población Beneficiaria	535,188 mujeres y 514,589 hombres			
NOMBRE DEL INDICADOR	Porcentaje de avance de las obras ejecutadas					Variable a Medir	Obras de Infraestructura Hidráulica, Sanitaria y P			
MÉTODO CÁLCULO	(Cantidad de obras de Infraestructura Hidráulica, Sanitaria y Pluvial realizadas / Cantidad de obras proyectadas de Infraestructura Hidráulica, Sanitaria y Pluvial)*100					Tipo de Fórmula	PORCENTAJE			
Datos del indicador	Tipo de Indicador	GESTIÓN		Línea Base		Evaluación < 30 Evaluación >= 30 y < 63 Evaluación >= 63	123.08			
	Dimensión a med	EFICACIA		Parámetros de						
	Unidad de medid	obras de Infraestructura Hidráulica, Sanitaria y Pluvial Habilitada y/o Construida		Evaluación y Resultado Semaforizado						
	Frecuencia de medición	TRIMESTRAL								
Datos presupuestales	Presupuesto aprobado			Medios de verificación		Reporte trimestral de obras de Infraestructura Hidráulica, Sanitaria y Pluvial				
	Presupuesto modificado									
	Presupuesto pagado									
	Diferencia Real pagado vs. Presupuesto aprobado									
	Diferencia Real pagado vs. Presupuesto modificado			Fuente de Financiamien					Municipal y FISM	
FECHA DE EVALUACIÓN	DESCRIPCIÓN DE LAS ACTIVIDADES EN ESTRICTA CORRELACIÓN A LA META Y AL MÉTODO DE CÁLCULO	DATOS INGRESADOS				TIPOS DE FÓRMULAS Y RESULTADOS				
		Numerador	Denominador (Meta)	Denominador (Año anterior Línea base)	Meta Integral para el efecto de evaluación	Índice	Tasa de Variación	Razón ó Promedio	Porcentaje (Cobertura, Focalización)	Porcentaje de avance
27/09/2021	SE REALIZA INTRODUCCIÓN DE RED DE DRENAJE SANITARIO EN CALLES DE LA COLONIA EL GRANJENAL (EJIDO SAN PABLO), PRIMERA ETAPA; REHABILITACIÓN DE RED DE DRENAJE SANITARIO EN LA CALLE PROLONGACIÓN IND	2	13					123.08	123.08	
Tipo de Resultado	Detalle de Resultados por Periodo	Denominador (Metas 100%)			Concepto	Delegacione		Población Beneficiaria		
Real por Periodo	Mes 9 Septiembre	2				Planeado	Municipio de Querétaro	535,188 mujeres y 514,589 hombres		
Acumulad	TOTAL	16								
Observaciones						Real	EGF, SRJ	362 mujeres y 348		
						Número de archivos:		2		

**GESTIÓN PARA RESULTADOS**  
**MATRIZ DE INDICADORES Y RESULTADOS 2021**  
 Ficha Técnica y Evaluación por Indicador  
 Coordinación de Gabinete

DEPENDENCIA	SECRETARIA DE OBRAS PUBLICAS MUNICIPALES			ALINEACIÓN AL PMD						
PROGRAMA	Infraestructura para el Futuro	CLAVE PMD COMPLETA 04.08.08.01.02			Eje	04.00.00.00				
		Ejercicio	2021		Programa	04.08.00.00				
		Periodo	202109		Línea de Acción	04.08.08.00				
NO. DE PROGRAMA	04080000	Fecha de Evaluación	27/09/2021		Componente	04.08.08.01				
					Actividad	04.08.08.01.02				
					NUE Componente	210.0000.00				
RESUMEN NARRATIVO	EJECUCION DE OBRAS DE INFRAESTRUCTURA DEPORTIVA (8.4)									
META CUANTITATIVA DESCRIPCIÓN	Realizar 2 obras de Infraestructura Deportiva, Habilitada y/o Construida				Meta cifras	2				
META CUALITATIVA	Incrementar y mejorar la Infraestructura Deportiva del Municipio con obras que mantengan espacios en buen estado y planeados para el desarrollo integral de la ciudadanía.				Población Beneficiaria	535,188 mujeres y 514,589 hombres				
NOMBRE DEL INDICADOR	Porcentaje de avance de las obras ejecutadas				Variable a Medir	Obras de Infraestructura Deportiva, Habilitada y/o Construida				
MÉTODO CÁLCULO	(Cantidad de obras de Infraestructura Deportiva realizadas / Cantidad de obras proyectadas de Infraestructura Deportiva)*100				Tipo de Fórmula	PORCENTAJE				
Datos del indicador	Tipo de Indicador	GESTIÓN		Línea Base		Evaluación < 30 Evaluación >= 30 y < 63 Evaluación >= 63	125			
	Dimensión a med	EFICACIA		Parámetros de Evaluación y Resultado Semaforizado						
	Unidad de medid	obras de Infraestructura Deportiva, Habilitada y/o Construida								
	Frecuencia de medición	TRIMESTRAL								
Datos presupuestales	Presupuesto aprobado			Medios de verificación		Reporte trimestral de obras de Infraestructura Deportiva				
	Presupuesto modificado									
	Presupuesto pagado									
	Diferencia Real pagado vs. Presupuesto aprobado									
	Diferencia Real pagado vs. Presupuesto modificado			Fuente de Financiamien						Municipal
FECHA DE EVALUACIÓN	DESCRIPCIÓN DE LAS ACTIVIDADES EN ESTRICTA CORRELACIÓN A LA META Y AL MÉTODO DE CÁLCULO	DATOS INGRESADOS				TIPOS DE FÓRMULAS Y RESULTADOS				
		Numerador	Denominador (Meta)	Denominador anterior (Línea base)	Meta Integral para el efecto de evaluación	Índice	Tasa de Variación	Razón ó Promedio	Porcentaje (Cobertura, Focalización)	Porcentaje de avance
27/09/2021	SE REALIZA REHABILITACIÓN DE ESPACIOS DEPORTIVOS "ACCIONES PREVENIR"	1	2					125	125	
Tipo de Resultado	Detalle de Resultados por Periodo	Denominador (Metas 100%)			Concepto	Delegacione		Población Beneficiaria		
Real por Periodo	Mes 9 Septiembre	1				Planeado	Municipio de Querétaro	535,188 mujeres y 514,589 hombres		
Acumulad	TOTAL	3								
Observaciones					Real	Municipio de	30,600 mujeres y 2			
					Número de archivos:		2			


GESTIÓN PARA RESULTADOS  
 MATRIZ DE INDICADORES Y RESULTADOS 2021  
 Ficha Técnica y Evaluación por Indicador  
 Coordinación de Gabinete

DEPENDENCIA	SECRETARIA DE OBRAS PUBLICAS MUNICIPALES				ALINEACIÓN AL PMD					
PROGRAMA	Infraestructura para el Futuro	CLAVE PMD COMPLETA			Eje	04.00.00.00				
		04.08.08.01.03			Programa	04.08.00.00				
		Ejercicio	2021		Línea de Acción	04.08.08.00				
		Periodo	202109		Componente	04.08.08.01				
NO. DE PROGRAMA	04080000		Fecha de Evaluación	27/09/2021		Actividad	04.08.08.01.03			
				NUE Componente	210.0000.00					
RESUMEN NARRATIVO	EJECUCION DE OBRAS DE INFRAESTRUCTURA PARA LA EDUCACION PUBLICA (8.4)									
META CUANTITATIVA DESCRIPCIÓN	Realizar 10 obras de Infraestructura para la Educación Pública, Habilitada y/o Construida					Meta cifras	10			
META CUALITATIVA	Incrementar y mejorar la Infraestructura para la Educación Pública del Municipio con obras de creación de aulas, talleres, arcotechos, plazas cívicas dotando de sitios propicios para el impartimiento del conocimiento.					Población Beneficiaria	535,188 mujeres y 514,589 hombres			
NOMBRE DEL INDICADOR	Porcentaje de avance de las obras ejecutadas					Variable a Medir	Obras de Infraestructura para la Educación Pública, Ha			
MÉTODO CÁLCULO	(Cantidad de obras de Infraestructura para la Educación Pública realizadas / Cantidad de obras proyectadas de Infraestructura para la Educación Pública)*100					Tipo de Fórmula	PORCENTAJE			
Datos del indicador	Tipo de Indicador	GESTIÓN		Línea Base		Evaluación < 30 Evaluación >= 30 y < 63 Evaluación >= 63	125			
	Dimensión a med	EFICACIA		Parámetros de						
	Unidad de medid	obras de Infraestructura para la Educación Pública, Habilitada y/o Construida		Evaluación y Resultado Semaforizado						
	Frecuencia de medición	TRIMESTRAL								
Datos presupuestales	Presupuesto aprobado			Medios de verificación	Reporte trimestral de obras de Infraestructura para la Educación Pública					
	Presupuesto modificado									
	Presupuesto pagado									
	Diferencia Real pagado vs. Presupuesto aprobado									
	Diferencia Real pagado vs. Presupuesto modificado			Fuente de Financiamien	Municipal y FISM					
FECHA DE EVALUACIÓN	DESCRIPCIÓN DE LAS ACTIVIDADES EN ESTRICTA CORRELACIÓN A LA META Y AL MÉTODO DE CÁLCULO	DATOS INGRESADOS				TIPOS DE FÓRMULAS Y RESULTADOS				
		Numerador	Denominador (Meta)	Denominador (Año anterior Línea base)	Meta Integral para el efecto de evaluación	Índice	Tasa de Variación	Razón ó Promedio	Porcentaje (Cobertura, Focalización)	Porcentaje de avance
27/09/2021	EN ESTE PERIODO QUE SE REPORTA NO SE REALIZAN OBRAS DE INFRAESTRUCTURA EDUCATIVA	0	10					125	125	
Tipo de Resultado	Detalle de Resultados por Periodo	Denominador (Metas 100%)			Concepto	Delegacione		Población Beneficiaria		
Real por Periodo	Mes 9 Septiembre	0				Planeado	Municipio de Querétaro	535,188 mujeres y 514,589 hombres		
Acumulad	TOTAL	17								
Observaciones	EN ESTE PERIODO QUE SE REPORTA NO SE REALIZAN OBRAS DE INFRAESTRUCTURA EDUCATIVA					Real			0	
						Número de archivos:			2	


GESTIÓN PARA RESULTADOS  
 MATRIZ DE INDICADORES Y RESULTADOS 2021  
 Ficha Técnica y Evaluación por Indicador  
 Coordinación de Gabinete

DEPENDENCIA	SECRETARIA DE OBRAS PUBLICAS MUNICIPALES			ALINEACIÓN AL PMD					
PROGRAMA	Infraestructura para el Futuro	CLAVE PMD COMPLETA 04.08.08.01.04			Eje	04.00.00.00			
		Ejercicio	2021		Programa	04.08.00.00			
		Periodo	202109		Línea de Acción	04.08.08.00			
		NO. DE PROGRAMA			04080000	Componente	04.08.08.01		
Fecha de Evaluación			27/09/2021	Actividad	04.08.08.01.04				
NUE Componente			210.0000.00						
RESUMEN NARRATIVO	EJECUCION DE OBRAS DE INFRAESTRUCTURA SOCIAL (8.9)								
META CUANTITATIVA DESCRIPCIÓN	Realizar 36 obras de Infraestructura Social Construida				Meta cifras	36			
META CUALITATIVA	Incrementar y mejorar la Infraestructura Social con obras de nuevos pavimentos, guarniciones y banquetas, electrificaciones y alumbrado público, espacios para la cultura, obras DIF, Seguridad, Mercados y tianguis, Barrios mágicos, proporcionando una mejor calidad de vida para los habitantes				Población Beneficiaria	535,188 mujeres y 514,589 hombres			
NOMBRE DEL INDICADOR	Porcentaje de avance de las obras ejecutadas				Variable a Medir	Obras de Infraestructura Social Construida			
MÉTODO CÁLCULO	(Cantidad de obras en Infraestructura Social realizadas / Cantidad de obras proyectadas en Infraestructura Social)*100				Tipo de Fórmula	PORCENTAJE			
Datos del indicador	Tipo de Indicador	GESTIÓN		Línea Base		<div style="display: flex; align-items: center; justify-content: center;"> <div style="width: 20px; height: 20px; background-color: red; margin-right: 5px;"></div> <span style="font-size: 8px;">Evaluación &lt; 30</span> </div> <div style="width: 20px; height: 20px; background-color: yellow; margin-right: 5px; margin-top: 5px;"></div> <span style="font-size: 8px;">Evaluación &gt;= 30 y &lt; 63</span>			

**GESTIÓN PARA RESULTADOS**  
**MATRIZ DE INDICADORES Y RESULTADOS 2021**  
Ficha Técnica y Evaluación por Indicador  
Coordinación de Gabinete

DEPENDENCIA	DELEGACIÓN CENTRO HISTÓRICO				ALINEACIÓN AL PMD					
PROGRAMA	Infraestructura para el Futuro	CLAVE PMD COMPLETA				Eje	04.00.00.00			
		04.08.08.02				Programa	04.08.00.00			
		Ejercicio	2021			Línea de Acción	04.08.08.00			
		Periodo	202109			Componente	04.08.08.02			
NO. DE PROGRAMA	04080000		Fecha de Evaluación	27/09/2021						
RESUMEN NARRATIVO	Programa de Mejoramiento de Imagen Urbana, Fortalecido									
META CUANTITATIVA DESCRIPCIÓN	Incrementar en 5% la cantidad de obras y acciones de mejoramiento de Imagen Urbana en la Delegación, respecto al año anterior.					Meta cifras	5			
META CUALITATIVA	Mejorar la Imagen Urbana en la Delegación para beneficio de la población					Población Beneficiaria	63,362 mujeres y 61,136 hombres			
NOMBRE DEL INDICADOR	Tasa de variación en la cantidad de obras y acciones de mejoramiento de imagen Urbana					Variable a Medir	Obras y acciones de mejoramiento de Imagen Urbana realiza			
MÉTODO CÁLCULO	((Cantidad de obras, acciones, servicios, viajes, metros cuadrados y lineales de los conceptos establecidos, realizados en el 2021 / cantidad realizada en el 2020) - 1)*100					Tipo de Fórmula	TASA			
Datos del indicador	Tipo de Indicador	ESTRATÉGICO		Línea Base		146049				
	Dimensión a med	EFICIENCIA		Parámetros de Evaluación y Resultado Semaforzado	Evaluación < 30		125			
	Unidad de medid	Obras y acciones de mejoramiento de Imagen Urbana realizadas en la unida			Evaluación >= 30 y < 63					
	Frecuencia de medición	TRIMESTRAL		Evaluación >= 63						
Datos presupuestales	Presupuesto aprobado	\$0.00		Medios de verificación	Reporte Trimestral de Obras y acciones de mejoramiento de Imagen Urbana realizadas en el 2021 vs. 2020					
	Presupuesto modificado	\$398,543.58								
	Presupuesto pagado	\$1,240,686.97								
	Diferencia Real pagado vs. Presupuesto aprobado	-\$1,240,686.97	0%							
	Diferencia Real pagado vs. Presupuesto modificado	-\$842,143.39	32.12%		Fuente de Financiamien	Municipal				
FECHA DE EVALUACIÓN	DESCRIPCIÓN DE LAS ACTIVIDADES EN ESTRICTA CORRELACIÓN A LA META Y AL MÉTODO DE CÁLCULO	DATOS INGRESADOS				TIPOS DE FÓRMULAS Y RESULTADOS				
		Numerador	Denominador (Meta)	Denominador anterior (Línea base)	Meta Integral para el efecto de evaluación	Índice	Tasa de Variación	Razón ó Promedio	Porcentaje (Cobertura, Focalización)	Porcentaje de avance
27/09/2021	En el tercer trimestre del 2021, se realizaron 79,632 obras, acciones y servicios de mejoramiento de imagen urbana, en 100 de las 114 Colonias pertenecientes a la Delegación. Comparando estas 79,632 obras realizadas en este tercer trimestre de e	79632	5	146049	153351.45		61.28			125
Tipo de Resultado	Detalle de Resultados por Periodo		Denominador (Metas 100%)			Concepto	Delegacione		Población Beneficiaria	
Real por Periodo	Mes 9 Septiembre	79632				Planeado	Centro Histórico	63,362 mujeres y 61,136 hombres		
Acumulad	TOTAL	235543								
Observaciones						Real	Centro Histórico	32,840 M y 26,900		
							Número de archivos:	2		


**GESTIÓN PARA RESULTADOS**  
**MATRIZ DE INDICADORES Y RESULTADOS 2021**  
 Ficha Técnica y Evaluación por Indicador  
 Coordinación de Gabinete

DEPENDENCIA	DELEGACIÓN CENTRO HISTÓRICO			ALINEACIÓN AL PMD						
PROGRAMA	Infraestructura para el Futuro	CLAVE PMD COMPLETA			Eje	04.00.00.00				
		04.08.08.02.01			Programa	04.08.00.00				
		Ejercicio	2021		Línea de Acción	04.08.08.00				
		Periodo	202109		Componente	04.08.08.02				
NO. DE PROGRAMA	04080000		Fecha de Evaluación	27/09/2021						
RESUMEN NARRATIVO	REHABILITACION, CONSTRUCCION Y MANTENIMIENTO DE ESPACIOS PUBLICOS									
META CUANTITATIVA DESCRIPCIÓN	Realizar el 100% de las obras y acciones de mejoramiento de imagen urbana programadas conforme el presupuesto establecido				Meta cifras	100%				
META CUALITATIVA	Mejorar las condiciones de la infraestructura de los espacios públicos en beneficio de la población				Población Beneficiaria	63,362 mujeres y 61,136 hombres				
NOMBRE DEL INDICADOR	Porcentaje de obras y acciones de mejoramiento de imagen urbana realizadas				Variable a Medir	Obras, acciones y servicios realizados para el mejoramiento				
MÉTODO CÁLCULO	(Cantidad de obras y acciones de mejoramiento de imagen urbana realizadas conforme su unidad de medida establecida / cantidad de obras y acciones planeadas)*100				Tipo de Fórmula	PORCENTAJE				
Datos del indicador	Tipo de Indicador	GESTIÓN		Línea Base		Evaluación < 30 Evaluación >= 30 y < 63 Evaluación >= 63	125			
	Dimensión a med	EFICACIA		Parámetros de Evaluación y Resultado Semaforzado						
	Unidad de medid	Obras, acciones y servicios realizados para el mejoramiento de Imagen Urb								
	Frecuencia de medición	TRIMESTRAL								
Datos presupuestales	Presupuesto aprobado			Medios de verificación	Reporte Trimestral de obras y acciones de mejoramiento de imagen urbana realizadas y planeadas					
	Presupuesto modificado									
	Presupuesto pagado									
	Diferencia Real pagado vs. Presupuesto aprobado									
	Diferencia Real pagado vs. Presupuesto modificado			Fuente de Financiamien	Municipal					
FECHA DE EVALUACIÓN	DESCRIPCIÓN DE LAS ACTIVIDADES EN ESTRICTA CORRELACIÓN A LA META Y AL MÉTODO DE CÁLCULO	DATOS INGRESADOS				TIPOS DE FÓRMULAS Y RESULTADOS				
		Numerador	Denominador (Meta)	Denominador (Año anterior Línea base)	Meta Integral para el efecto de evaluación	Índice	Tasa de Variación	Razón ó Promedio	Porcentaje (Cobertura, Focalización)	Porcentaje de avance
27/09/2021	En el tercer trimestre del año, se realizaron un total de 79,632 obras, acciones y servicios, para el mejoramiento de la imagen urbana, beneficiando a 59,740 habitantes de la Delegación Centro Histórico.	79632	79622					125	125	
Tipo de Resultado	Detalle de Resultados por Periodo	Denominador (Metas 100%)			Concepto	Delegacione		Población Beneficiaria		
Real por Periodo	Mes 9 Septiembre	79632	79622		Planeado	Centro Histórico	63,362 mujeres y 61,136 hombres			
Acumulad	TOTAL	235543	123076							
Observaciones		Real	Centro Histórico		32,840 M y 26,900					
		Número de archivos:			2					


GESTIÓN PARA RESULTADOS  
 MATRIZ DE INDICADORES Y RESULTADOS 2021  
 Ficha Técnica y Evaluación por Indicador  
 Coordinación de Gabinete

DEPENDENCIA	DELEGACIÓN JOSÉFA VERGARA Y HERNÁNDEZ				ALINEACIÓN AL PMD					
PROGRAMA	Infraestructura para el Futuro	CLAVE PMD COMPLETA			Eje	04.00.00.00				
		04.08.08.03			Programa	04.08.00.00				
		Ejercicio	2021		Línea de Acción	04.08.08.00				
		Periodo	202109		Componente	04.08.08.03				
NO. DE PROGRAMA	04080000	Fecha de Evaluación	27/09/2021							
RESUMEN NARRATIVO	Programa de Mejoramiento de Imagen Urbana, Fortalecido									
META CUANTITATIVA DESCRIPCIÓN	Incrementar en 5% la cantidad de obras y acciones de mejoramiento de Imagen Urbana en la Delegación, respecto al año anterior.				Meta cifras	5				
META CUALITATIVA	Mejorar la Imagen Urbana en la Delegación para beneficio de la población				Población Beneficiaria	67,560 mujeres y 65,187 hombres				
NOMBRE DEL INDICADOR	Tasa de variación en la cantidad de obras y acciones de mejoramiento de imagen Urbana				Variable a Medir	Obras y acciones de mejoramiento de Imagen Urbana realiza				
MÉTODO CÁLCULO	((Cantidad de obras, acciones, servicios, viajes, metros cuadrados y lineales de los conceptos establecidos, realizados en el 2021 / cantidad realizada en el 2020) - 1)*100				Tipo de Fórmula	TASA				
Datos del indicador	Tipo de Indicador	ESTRATÉGICO		Línea Base	160,597					
	Dimensión a med	EFICIENCIA		Parámetros de Evaluación y Resultado Semaforzado	Evaluación < 30		81.19	●		
	Unidad de medid	Obras y acciones de mejoramiento de Imagen Urbana realizadas en la unida			Evaluación >= 30 y < 63					
	Frecuencia de medición	TRIMESTRAL		Evaluación >= 63						
Datos presupuestales	Presupuesto aprobado	\$0.00		Medios de verificación	Reporte Trimestral de Obras y acciones de mejoramiento de Imagen Urbana realizadas en el 2021 vs. 2020					
	Presupuesto modificado	\$279,395.85								
	Presupuesto pagado	\$826,860.51								
	Diferencia Real pagado vs. Presupuesto aprobado	-\$826,860.51	0%							
	Diferencia Real pagado vs. Presupuesto modificado	-\$547,464.66	33.79%		Fuente de Financiamien	Municipal				
FECHA DE EVALUACIÓN	DESCRIPCIÓN DE LAS ACTIVIDADES EN ESTRICTA CORRELACIÓN A LA META Y AL MÉTODO DE CÁLCULO	DATOS INGRESADOS				TIPOS DE FÓRMULAS Y RESULTADOS				
		Numerador	Denominador (Meta)	Denominador (Año anterior Línea base)	Meta Integral para el efecto de evaluación	Índice	Tasa de Variación	Razón ó Promedio	Porcentaje (Cobertura, Focalización)	Porcentaje de avance
27/09/2021	En el periodo que se reporta se realizaron un total de 84,096 obras, acciones y servicios de mejoramiento de la imagen urbana de la Delegación, beneficiando a 33,450 ciudadanos. Comparando la cantidad total realizada en este trimestre contra la realizada	84096	5	160,597	168626.85		-14.75			81.19
Tipo de Resultado	Detalle de Resultados por Periodo	Denominador (Metas 100%)			Concepto	Delegacione		Población Beneficiaria		
Real por Periodo	Mes 9 Septiembre	84096				Planeado	Josefa Vergara y Hernández	67,560 mujeres y 65,187 hombres		
Acumulad	TOTAL	136901								
Observaciones					Real	Josefa Vergara	7,060 M y 16,390			
					Número de archivos:		2			


**GESTIÓN PARA RESULTADOS**  
**MATRIZ DE INDICADORES Y RESULTADOS 2021**  
Ficha Técnica y Evaluación por Indicador  
Coordinación de Gabinete

DEPENDENCIA	DELEGACIÓN JOSÉFA VERGARA Y HERNÁNDEZ			ALINEACIÓN AL PMD						
PROGRAMA	Infraestructura para el Futuro	CLAVE PMD COMPLETA 04.08.08.03.01			Eje	04.00.00.00				
		Ejercicio	2021		Programa	04.08.00.00				
		Periodo	202109		Línea de Acción	04.08.08.00				
NO. DE PROGRAMA	04080000	Fecha de Evaluación	27/09/2021	Componente	04.08.08.03					
				Actividad	04.08.08.03.01					
				NUE Componente	710.0000.00					
RESUMEN NARRATIVO	Rehabilitación, construcción y mantenimiento de espacios públicos									
META CUANTITATIVA DESCRIPCIÓN	Realizar el 100% de las obras y acciones de mejoramiento de imagen urbana programadas conforme el presupuesto establecido				Meta cifras	100%				
META CUALITATIVA	Mejorar las condiciones de la infraestructura de los espacios públicos en beneficio de la población				Población Beneficiaria	67,560 mujeres y 65,187 hombres				
NOMBRE DEL INDICADOR	Porcentaje de obras y acciones de mejoramiento de imagen urbana realizadas				Variable a Medir	Obras, acciones y servicios realizados para el mejoramiento				
MÉTODO CÁLCULO	(Cantidad de obras y acciones de mejoramiento de imagen urbana realizadas conforme su unidad de medida establecida / cantidad de obras y acciones planeadas)*100				Tipo de Fórmula	PORCENTAJE				
Datos del indicador	Tipo de Indicador	GESTIÓN		Línea Base		Evaluación < 30 Evaluación >= 30 y < 63 Evaluación >= 63	93.82			
	Dimensión a med	EFICACIA		Parámetros de Evaluación y Resultado Semaforizado						
	Unidad de medid	Obras, acciones y servicios realizados para el mejoramiento de Imagen Urb								
	Frecuencia de medición	TRIMESTRAL								
Datos presupuestales	Presupuesto aprobado			Medios de verificación	Reporte Trimestral de obras y acciones de mejoramiento de imagen urbana realizadas y planeadas					
	Presupuesto modificado									
	Presupuesto pagado									
	Diferencia Real pagado vs. Presupuesto aprobado									
	Diferencia Real pagado vs. Presupuesto modificado			Fuente de Financiamien	Municipal					
FECHA DE EVALUACIÓN	DESCRIPCIÓN DE LAS ACTIVIDADES EN ESTRICTA CORRELACIÓN A LA META Y AL MÉTODO DE CÁLCULO	DATOS INGRESADOS				TIPOS DE FÓRMULAS Y RESULTADOS				
		Numerador	Denominador (Meta)	Denominador (Año anterior Línea base)	Meta Integral para el efecto de evaluación	Índice	Tasa de Variación	Razón ó Promedio	Porcentaje (Cobertura, Focalización)	Porcentaje de avance
27/09/2021	En el periodo a reportar se realizaron 84,096 obras, acciones y servicios de mejoramiento de imagen urbana en la Delegación, de las 80,702 planeadas, beneficiando a 33,450 ciudadanos.	84096	80702					93.82	93.82	
Tipo de Resultado	Detalle de Resultados por Periodo			Denominador (Metas 100%)	Concepto	Delegacione		Población Beneficiaria		
Real por Periodo	Mes 9 Septiembre	84096	80702		Planeado	Josefa Vergara y Hernández	67,560 mujeres y 65,187 hombres			
Acumulad	TOTAL	136901	145918							
Observaciones					Real	Josefa Verga	17,060 M y 16,390			
					Número de archivos:	2				


**GESTIÓN PARA RESULTADOS**  
**MATRIZ DE INDICADORES Y RESULTADOS 2021**  
Ficha Técnica y Evaluación por Indicador  
Coordinación de Gabinete

DEPENDENCIA	DELEGACIÓN FELIPE CARRILLO PUERTO				ALINEACIÓN AL PMD					
PROGRAMA	Infraestructura para el Futuro	CLAVE PMD COMPLETA 04.08.08.04				Eje	04.00.00.00			
		Ejercicio	2021			Programa	04.08.00.00			
		Periodo	202109			Línea de Acción	04.08.08.00			
NO. DE PROGRAMA	04080000		Fecha de Evaluación	27/09/2021		Componente	04.08.08.04			
						Actividad				
						NUE Componente	720.0000.00			
RESUMEN NARRATIVO	Programa de Mejoramiento de Imagen Urbana, Fortalecido									
META CUANTITATIVA DESCRIPCIÓN	Incrementar en 5% la cantidad de obras y acciones de mejoramiento de Imagen Urbana en la Delegación, respecto al año anterior.					Meta cifras	5			
META CUALITATIVA	Mejorar la Imagen Urbana en la Delegación para beneficio de la población					Población Beneficiaria	63,536 mujeres y 61,304 hombres			
NOMBRE DEL INDICADOR	Tasa de variación en la cantidad de obras y acciones de mejoramiento de imagen Urbana					Variable a Medir	Obras y acciones de mejoramiento de Imagen Urbana realiza			
MÉTODO CÁLCULO	((Cantidad de obras, acciones, servicios, viajes, metros cuadrados y lineales de los conceptos establecidos, realizados en el 2021 / cantidad realizada en el 2020) - 1)*100					Tipo de Fórmula	TASA			
Datos del indicador	Tipo de Indicador	ESTRATÉGICO		Linea Base		36,021				
	Dimensión a med	EFICIENCIA		Parámetros de Evaluación y Resultado Semaforzado		Evaluación < 30		125		
	Unidad de medid	Obras y acciones de mejoramiento de Imagen Urbana realizadas en la unida		Evaluación >= 30 y < 63						
	Frecuencia de medición	TRIMESTRAL		Evaluación >= 63						
Datos presupuestales	Presupuesto aprobado	\$0.00		Medios de verificación	Reporte Trimestral de Obras y acciones de mejoramiento de Imagen Urbana realizadas en el 2021 vs. 2020					
	Presupuesto modificado	\$216,526.24								
	Presupuesto pagado	\$714,739.03								
	Diferencia Real pagado vs. Presupuesto aprobado	-\$714,739.03	0%							
	Diferencia Real pagado vs. Presupuesto modificado	-\$498,212.79	30.29%		Fuente de Financiamien	Municipal				
FECHA DE EVALUACIÓN	DESCRIPCIÓN DE LAS ACTIVIDADES EN ESTRICTA CORRELACIÓN A LA META Y AL MÉTODO DE CÁLCULO	DATOS INGRESADOS				TIPOS DE FÓRMULAS Y RESULTADOS				
		Numerador	Denominador (Meta)	Denominador (Año anterior Linea base)	Meta Integral para el efecto de evaluación	Índice	Tasa de Variación	Razón ó Promedio	Porcentaje (Cobertura, Focalización)	Porcentaje de avance
27/09/2021	En el periodo que se reporta se realizó un total de 22,829 obras, acciones y servicios para el Mejoramiento de la Imagen Urbana dentro de la Delegación Centro Histórico. Comparando la cantidad total realizada en este trimestre del 2021 vs. la cantidad realizad	22829	5	36,021	37822.05		42.47			125
Tipo de Resultado	Detalle de Resultados por Periodo	Denominador (Metas 100%)			Concepto	Delegacione		Población Beneficiaria		
Real por Periodo	Mes 9 Septiembre	22829				Planeado	Felipe Carrillo Puerto		63,536 mujeres y 61,304 hombres	
Acumulad	TOTAL	51319					Real	Felipe Carrillo	16,089 M y 15,460	
Observaciones						Número de archivos:		2		


**GESTIÓN PARA RESULTADOS**  
**MATRIZ DE INDICADORES Y RESULTADOS 2021**  
 Ficha Técnica y Evaluación por Indicador  
 Coordinación de Gabinete

DEPENDENCIA	DELEGACIÓN FELIPE CARRILLO PUERTO				ALINEACIÓN AL PMD						
PROGRAMA	Infraestructura para el Futuro	CLAVE PMD COMPLETA 04.08.08.04.01				Eje	04.00.00.00				
		Ejercicio	2021			Programa	04.08.00.00				
		Periodo	202109			Línea de Acción	04.08.08.00				
		Fecha de Evaluación				27/09/2021		Componente	04.08.08.04		
NO. DE PROGRAMA	04080000		Fecha de Evaluación		27/09/2021		Actividad	04.08.08.04.01			
NO. DE PROGRAMA		04080000		Fecha de Evaluación		27/09/2021		NUE Componente	720.0000.00		
RESUMEN NARRATIVO	Rehabilitación, construcción y mantenimiento de espacios públicos										
META CUANTITATIVA DESCRIPCIÓN	Realizar el 100% de las obras y acciones de mejoramiento de imagen urbana programadas conforme el presupuesto establecido						Meta cifras	100%			
META CUALITATIVA	Mejorar las condiciones de la infraestructura de los espacios públicos en beneficio de la población						Población Beneficiaria	63,536 mujeres y 61,304 hombres			
NOMBRE DEL INDICADOR	Porcentaje de obras y acciones de mejoramiento de imagen urbana realizadas						Variable a Medir	Obras, acciones y servicios realizados para el mejoramiento			
MÉTODO CÁLCULO	(Cantidad de obras y acciones de mejoramiento de imagen urbana realizadas conforme su unidad de medida establecida / cantidad de obras y acciones planeadas)*100						Tipo de Fórmula	PORCENTAJE			
Datos del indicador	Tipo de Indicador		GESTIÓN		Línea Base		Evaluación < 30 Evaluación >= 30 y < 63 Evaluación >= 63	125			
	Dimensión a med		EFICACIA		Parámetros de Evaluación y Resultado Semaforzado						
	Unidad de medid		Obras, acciones y servicios realizados para el mejoramiento de Imagen Urb								
	Frecuencia de medición		TRIMESTRAL								
Datos presupuestales	Presupuesto aprobado				Medios de verificación		Reporte Trimestral de obras y acciones de mejoramiento de imagen urbana realizadas y planeadas				
	Presupuesto modificado										
	Presupuesto pagado										
	Diferencia Real pagado vs. Presupuesto aprobado										
	Diferencia Real pagado vs. Presupuesto modificado				Fuente de Financiamien						Municipal
FECHA DE EVALUACIÓN	DESCRIPCIÓN DE LAS ACTIVIDADES EN ESTRICTA CORRELACIÓN A LA META Y AL MÉTODO DE CÁLCULO		DATOS INGRESADOS				TIPOS DE FÓRMULAS Y RESULTADOS				
			Numerador	Denominador (Meta)	Denominador (Año anterior Línea base)	Meta Integral para el efecto de evaluación	Índice	Tasa de Variación	Razón ó Promedio	Porcentaje (Cobertura, Focalización)	Porcentaje de avance
27/09/2021	En el periodo a reportar se realizó un total de 22,829 obras, acciones, servicios, de los conceptos establecidos para el Mejoramiento de la Imagen Urbana de la Delegación Felipe Carrillo Puerto, de 21,649 obras planeadas.		22829	21649					125	125	
Tipo de Resultado	Detalle de Resultados por Periodo		Denominador (Metas 100%)				Concepto	Delegacione		Población Beneficiaria	
Real por Periodo	Mes 9 Septiembre		22829		21649		Planeado	Felipe Carrillo Puerto		63,536 mujeres y 61,304 hombres	
Acumulad	TOTAL		51319		26480						
Observaciones							Real	Felipe Carrillo		16,089 M y 15,460	
							Número de archivos:			2	

**GESTIÓN PARA RESULTADOS**  
**MATRIZ DE INDICADORES Y RESULTADOS 2021**  
 Ficha Técnica y Evaluación por Indicador  
 Coordinación de Gabinete

DEPENDENCIA	DELEGACIÓN VILLA CAYETANO RUBIO				ALINEACIÓN AL PMD						
PROGRAMA	Infraestructura para el Futuro	CLAVE PMD COMPLETA				Eje	04.00.00.00				
		04.08.08.05				Programa	04.08.00.00				
		Ejercicio	2021			Línea de Acción	04.08.08.00				
		Periodo	202109			Componente	04.08.08.05				
NO. DE PROGRAMA	04080000		Fecha de Evaluación	27/09/2021		Actividad					
NO. DE PROGRAMA	04080000		Fecha de Evaluación	27/09/2021		NUE Componente	730.0000.00				
RESUMEN NARRATIVO	Programa de Mejoramiento de Imagen Urbana, Fortalecido										
META CUANTITATIVA DESCRIPCIÓN	Incrementar en 5% la cantidad de obras y acciones de mejoramiento de Imagen Urbana en la Delegación, respecto al año anterior.					Meta cifras	5				
META CUALITATIVA	Mejorar la Imagen Urbana en la Delegación para beneficio de la población					Población Beneficiaria	19,527 mujeres y 18,841 hombres				
NOMBRE DEL INDICADOR	Tasa de variación en la cantidad de obras y acciones de mejoramiento de imagen Urbana					Variable a Medir	Obras y acciones de mejoramiento de Imagen Urbana realiza				
MÉTODO CÁLCULO	((Cantidad de obras, acciones, servicios, viajes, metros cuadrados y lineales de los conceptos establecidos, realizados en el 2021 / cantidad realizada en el 2020) - 1)*100					Tipo de Fórmula	TASA				
Datos del indicador	Tipo de Indicador		ESTRATÉGICO		Línea Base		54,437				
	Dimensión a med		EFICIENCIA		Parámetros de Evaluación y Resultado Semaforzado		Evaluación < 30		66.9		
	Unidad de medid		Obras y acciones de mejoramiento de Imagen Urbana realizadas en la unida				Evaluación >= 30 y < 63				
	Frecuencia de medición		TRIMESTRAL		Evaluación >= 63						
Datos presupuestales	Presupuesto aprobado		\$0.00		Medios de verificación		Reporte Trimestral de Obras y acciones de mejoramiento de Imagen Urbana realizadas en el 2021 vs. 2020				
	Presupuesto modificado		\$186,038.62								
	Presupuesto pagado		\$954,528.85								
	Diferencia Real pagado vs. Presupuesto aprobado		-\$954,528.85      0%								
	Diferencia Real pagado vs. Presupuesto modificado		-\$768,490.23      19.49%		Fuente de Financiamien						Municipal
FECHA DE EVALUACIÓN	DESCRIPCIÓN DE LAS ACTIVIDADES EN ESTRICTA CORRELACIÓN A LA META Y AL MÉTODO DE CÁLCULO		DATOS INGRESADOS				TIPOS DE FÓRMULAS Y RESULTADOS				
			Numerador	Denominador (Meta)	Denominador (Año anterior Línea base)	Meta Integral para el efecto de evaluación	Índice	Tasa de Variación	Razón ó Promedio	Porcentaje (Cobertura, Focalización)	Porcentaje de avance
27/09/2021	Durante el tercer trimestre de 2021, se realizaron 17,003 Obras y acciones de mejoramiento de Imagen Urbana en la delegación, las cuales comparadas contra las realizadas en el periodo del tercer trimestre de 2020 que fueron de 23,491 se obt		17003	5	54,437	57158.85		-29.75		66.9	
Tipo de Resultado	Detalle de Resultados por Periodo		Denominador (Metas 100%)				Concepto	Delegacione		Población Beneficiaria	
Real por Periodo	Mes 9 Septiembre		17003				Planeado	Villa Cayetano Rubio		19,527 mujeres y 18,841 hombres	
Acumulad	TOTAL		38241					Real	Villa Cayetan		20,523 M y 19,837
Observaciones							Número de archivos:		2		

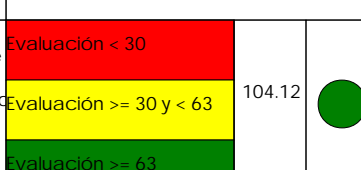
**GESTIÓN PARA RESULTADOS**  
**MATRIZ DE INDICADORES Y RESULTADOS 2021**  
Ficha Técnica y Evaluación por Indicador  
Coordinación de Gabinete

DEPENDENCIA	DELEGACIÓN VILLA CAYETANO RUBIO				ALINEACIÓN AL PMD					
PROGRAMA	Infraestructura para el Futuro	CLAVE PMD COMPLETA			Eje	04.00.00.00				
		04.08.08.05.01			Programa	04.08.00.00				
		Ejercicio	2021		Línea de Acción	04.08.08.00				
		Periodo	202109		Componente	04.08.08.05				
NO. DE PROGRAMA	04080000		Fecha de Evaluación	27/09/2021		Actividad	04.08.08.05.01			
						NUE Componente	730.0000.00			
RESUMEN NARRATIVO	Rehabilitación, construcción y mantenimiento de espacios públicos									
META CUANTITATIVA DESCRIPCIÓN	Realizar el 100% de las obras y acciones de mejoramiento de imagen urbana programadas conforme el presupuesto establecido					Meta cifras	100%			
META CUALITATIVA	Mejorar las condiciones de la infraestructura de los espacios públicos en beneficio de la población					Población Beneficiaria	19,527 mujeres y 18,841 hombres			
NOMBRE DEL INDICADOR	Porcentaje de obras y acciones de mejoramiento de imagen urbana realizadas					Variable a Medir	Obras, acciones y servicios realizados para el mejoramiento			
MÉTODO CÁLCULO	(Cantidad de obras y acciones de mejoramiento de imagen urbana realizadas conforme su unidad de medida establecida / cantidad de obras y acciones planeadas)*100					Tipo de Fórmula	PORCENTAJE			
Datos del indicador	Tipo de Indicador	GESTIÓN		Línea Base		Evaluación < 30 Evaluación >= 30 y < 63 Evaluación >= 63	96.45			
	Dimensión a med	EFICACIA		Parámetros de Evaluación y Resultado Semaforizado						
	Unidad de medid	Obras, acciones y servicios realizados para el mejoramiento de Imagen Urb								
	Frecuencia de medición	TRIMESTRAL								
Datos presupuestales	Presupuesto aprobado			Medios de verificación	Reporte Trimestral de obras y acciones de mejoramiento de imagen urbana realizadas y planeadas					
	Presupuesto modificado									
	Presupuesto pagado									
	Diferencia Real pagado vs. Presupuesto aprobado									
	Diferencia Real pagado vs. Presupuesto modificado			Fuente de Financiamien	Municipal					
FECHA DE EVALUACIÓN	DESCRIPCIÓN DE LAS ACTIVIDADES EN ESTRICTA CORRELACIÓN A LA META Y AL MÉTODO DE CÁLCULO	DATOS INGRESADOS				TIPOS DE FÓRMULAS Y RESULTADOS				
		Numerador	Denominador (Meta)	Denominador anterior (Línea base)	Meta Integral para el efecto de evaluación	Índice	Tasa de Variación	Razón ó Promedio	Porcentaje (Cobertura, Focalización)	Porcentaje de avance
27/09/2021	Durante el tercer trimestre de 2021, se realizaron 17,003 Obras, acciones y servicios de mejoramiento de imagen urbana en la Delegación Villa Cayetano Rubio, de las 24,664 obras planeadas.	17003	24664					96.45	96.45	
Tipo de Resultado	Detalle de Resultados por Periodo	Denominador (Metas 100%)			Concepto	Delegacione		Población Beneficiaria		
Real por Periodo	Mes 9 Septiembre	17003	24664		Planeado	Villa Cayetano Rubio		19,527 mujeres y 18,841 hombres		
Acumulad	TOTAL	38241	39649			Real	Villa Cayetan		20,523 M y 19,837	
Observaciones					Número de archivos:		2			

GESTIÓN PARA RESULTADOS  
 MATRIZ DE INDICADORES Y RESULTADOS 2021  
 Ficha Técnica y Evaluación por Indicador  
 Coordinación de Gabinete

DEPENDENCIA	DELEGACIÓN FÉLIX OSORES SOTOMAYOR				ALINEACIÓN AL PMD						
PROGRAMA	Infraestructura para el Futuro	CLAVE PMD COMPLETA				Eje	04.00.00.00				
		04.08.08.06				Programa	04.08.00.00				
		Ejercicio	2021			Línea de Acción	04.08.08.00				
		Periodo	202109			Componente	04.08.08.06				
NO. DE PROGRAMA	04080000			Fecha de Evaluación	27/09/2021						
RESUMEN NARRATIVO	Programa de Mejoramiento de Imagen Urbana, Fortalecido										
META CUANTITATIVA DESCRIPCIÓN	Incrementar en 5% la cantidad de obras y acciones de mejoramiento de Imagen Urbana en la Delegación, respecto al año anterior.					Meta cifras	5				
META CUALITATIVA	Mejorar la Imagen Urbana en la Delegación para beneficio de la población					Población Beneficiaria	96,168 mujeres y 92,790 hombres				
NOMBRE DEL INDICADOR	Tasa de variación en la cantidad de obras y acciones de mejoramiento de imagen Urbana					Variable a Medir	Obras y acciones de mejoramiento de Imagen Urbana realiza				
MÉTODO CÁLCULO	((Cantidad de obras, acciones, servicios, viajes, metros cuadrados y lineales de los conceptos establecidos, realizados en el 2021 / cantidad realizada en el 2020) - 1)*100					Tipo de Fórmula	TASA				
Datos del indicador	Tipo de Indicador	ESTRATÉGICO			Linea Base	169,072					
	Dimensión a med	EFICIENCIA			Parámetros de Evaluación y Resultado Semaforzado	Evaluación < 30		63.12	●		
	Unidad de medid	Obras y acciones de mejoramiento de Imagen Urbana realizadas en la unida				Evaluación >= 30 y < 63					
	Frecuencia de medición	TRIMESTRAL			Evaluación >= 63						
Datos presupuestales	Presupuesto aprobado	\$0.00			Medios de verificación	Reporte Trimestral de Obras y acciones de mejoramiento de Imagen Urbana realizadas en el 2021 vs. 2020					
	Presupuesto modificado	\$240,911.88									
	Presupuesto pagado	\$945,880.82									
	Diferencia Real pagado vs. Presupuesto aprobado	-\$945,880.82	0%								
	Diferencia Real pagado vs. Presupuesto modificado	-\$704,968.94	25.47%		Fuente de Financiamien	Municipal					
FECHA DE EVALUACIÓN	DESCRIPCIÓN DE LAS ACTIVIDADES EN ESTRICTA CORRELACIÓN A LA META Y AL MÉTODO DE CÁLCULO	DATOS INGRESADOS				TIPOS DE FÓRMULAS Y RESULTADOS					
		Numerador	Denominador (Meta)	Denominador (Año anterior Linea base)	Meta Integral para el efecto de evaluación	Índice	Tasa de Variación	Razón ó Promedio	Porcentaje (Cobertura, Focalización)	Porcentaje de avance	
27/09/2021	Durante el tercer trimestre del año, se realizaron un total de 43,299 obras, acciones, y/o servicios para el Mejoramiento de la Imagen Urbana de la Delegación Félix Osores Sotomayor. Comparadas contra las realizadas en el periodo del tercer trimestre d	43299	5	169,072	177525.6		-33.73			63.12	
Tipo de Resultado	Detalle de Resultados por Periodo	Denominador (Metas 100%)			Concepto	Delegacione		Población Beneficiaria			
Real por Periodo	Mes 9 Septiembre	43299				Planeado	Félix Osores Sotomayor	96,168 mujeres y 92,790 hombres			
Acumulad	TOTAL	112046									
Observaciones						Real	Félix Osores Sotomayor		87,930 M y 84,476		
						Número de archivos:		2			


**GESTIÓN PARA RESULTADOS**  
**MATRIZ DE INDICADORES Y RESULTADOS 2021**  
 Ficha Técnica y Evaluación por Indicador  
 Coordinación de Gabinete

DEPENDENCIA	DELEGACIÓN FÉLIX OSORES SOTOMAYOR			ALINEACIÓN AL PMD						
PROGRAMA	Infraestructura para el Futuro	CLAVE PMD COMPLETA			Eje	04.00.00.00				
		04.08.08.06.01			Programa	04.08.00.00				
		Ejercicio	2021		Línea de Acción	04.08.08.00				
		Periodo	202109		Componente	04.08.08.06				
NO. DE PROGRAMA	04080000	Fecha de Evaluación	27/09/2021	Actividad	04.08.08.06.01					
				NUE Componente	740.0000.00					
RESUMEN NARRATIVO	Rehabilitación, construcción y mantenimiento de espacios públicos									
META CUANTITATIVA DESCRIPCIÓN	Realizar el 100% de las obras y acciones de mejoramiento de imagen urbana programadas conforme el presupuesto establecido			Meta cifras	100%					
META CUALITATIVA	Mejorar las condiciones de la infraestructura de los espacios públicos en beneficio de la población			Población Beneficiaria	96,168 mujeres y 92,790 hombres					
NOMBRE DEL INDICADOR	Porcentaje de obras y acciones de mejoramiento de imagen urbana realizadas			Variable a Medir	Obras, acciones y servicios realizados para el mejoramiento					
MÉTODO CÁLCULO	(Cantidad de obras y acciones de mejoramiento de imagen urbana realizadas conforme su unidad de medida establecida / cantidad de obras y acciones planeadas) * 100			Tipo de Fórmula	PORCENTAJE					
Datos del indicador	Tipo de Indicador	GESTIÓN		Línea Base		 Evaluación < 30 Evaluación >= 30 y < 63 Evaluación >= 63				
	Dimensión a medir	EFICACIA		Parámetros de Evaluación y Resultado Semaforizado						
	Unidad de medida	Obras, acciones y servicios realizados para el mejoramiento de Imagen Urb								
	Frecuencia de medición	TRIMESTRAL								
Datos presupuestales	Presupuesto aprobado			Medios de verificación		Reporte Trimestral de obras y acciones de mejoramiento de imagen urbana realizadas y planeadas				
	Presupuesto modificado									
	Presupuesto pagado									
	Diferencia Real pagado vs. Presupuesto aprobado									
	Diferencia Real pagado vs. Presupuesto modificado			Fuente de Financiamien	Municipal					
FECHA DE EVALUACIÓN	DESCRIPCIÓN DE LAS ACTIVIDADES EN ESTRICTA CORRELACIÓN A LA META Y AL MÉTODO DE CÁLCULO	DATOS INGRESADOS				TIPOS DE FÓRMULAS Y RESULTADOS				
		Numerador	Denominador (Meta)	Denominador (Año anterior Línea base)	Meta Integral para el efecto de evaluación	Índice	Tasa de Variación	Razón ó Promedio	Porcentaje (Cobertura, Focalización)	Porcentaje de avance
27/09/2021	En este periodo se realizaron un total de 43,299 obras, acciones y servicios de mejoramiento de imagen urbana en la Delegación Félix Osores Sotomayor, de las 42,584 planeadas.	43299	42584					104.12	104.12	
Tipo de Resultado	Detalle de Resultados por Periodo			Denominador (Metas 100%)		Concepto	Delegacione		Población Beneficiaria	
Real por Periodo	Mes 9 Septiembre	43299	42584		Planeado	Félix Osores Sotomayor	96,168 mujeres y 92,790 hombres			
Acumulad	TOTAL	112046	107615							
Observaciones						Real	Félix Osores Sotomayor		87,930 M y 84,476	
						Número de archivos:		2		


GESTIÓN PARA RESULTADOS  
 MATRIZ DE INDICADORES Y RESULTADOS 2021  
 Ficha Técnica y Evaluación por Indicador  
 Coordinación de Gabinete

DEPENDENCIA	DELEGACIÓN SANTA ROSA JÁUREGUI				ALINEACIÓN AL PMD					
PROGRAMA	Infraestructura para el Futuro	CLAVE PMD COMPLETA 04.08.08.07				Eje	04.00.00.00			
		Ejercicio	2021			Programa	04.08.00.00			
		Periodo	202109			Línea de Acción	04.08.08.00			
NO. DE PROGRAMA	04080000		Fecha de Evaluación	27/09/2021		Componente	04.08.08.07			
						Actividad				
						NUE Componente	750.0000.00			
RESUMEN NARRATIVO	Programa de Mejoramiento de Imagen Urbana, Fortalecido									
META CUANTITATIVA DESCRIPCIÓN	Incrementar en 5% la cantidad de obras y acciones de mejoramiento de Imagen Urbana en la Delegación, respecto al año anterior.					Meta cifras	5			
META CUALITATIVA	Mejorar la Imagen Urbana en la Delegación para beneficio de la población					Población Beneficiaria	50,556 mujeres y 48,780 hombres			
NOMBRE DEL INDICADOR	Tasa de variación en la cantidad de obras y acciones de mejoramiento de imagen Urbana					Variable a Medir	Obras y acciones de mejoramiento de Imagen Urbana realiza			
MÉTODO CÁLCULO	((Cantidad de obras, acciones, servicios, viajes, metros cuadrados y lineales de los conceptos establecidos, realizados en el 2021 / cantidad realizada en el 2020) - 1)*100					Tipo de Fórmula	TASA			
Datos del indicador	Tipo de Indicador	ESTRATÉGICO		Linea Base		8,002				
	Dimensión a med	EFICIENCIA		Parámetros de Evaluación y Resultado Semaforzado		Evaluación < 30		125	●	
	Unidad de medid	Obras y acciones de mejoramiento de Imagen Urbana realizadas en la unida				Evaluación >= 30 y < 63				
	Frecuencia de medición	TRIMESTRAL		Evaluación >= 63						
Datos presupuestales	Presupuesto aprobado	\$0.00		Medios de verificación		Reporte Trimestral de Obras y acciones de mejoramiento de Imagen Urbana realizadas en el 2021 vs. 2020				
	Presupuesto modificado	\$286,043.80								
	Presupuesto pagado	\$1,107,158.64								
	Diferencia Real pagado vs. Presupuesto aprobado	-\$1,107,158.64	0%							
	Diferencia Real pagado vs. Presupuesto modificado	-\$821,114.84	25.84%		Fuente de Financiamien					Municipal
FECHA DE EVALUACIÓN	DESCRIPCIÓN DE LAS ACTIVIDADES EN ESTRICTA CORRELACIÓN A LA META Y AL MÉTODO DE CÁLCULO	DATOS INGRESADOS				TIPOS DE FÓRMULAS Y RESULTADOS				
		Numerador	Denominador (Meta)	Denominador (Año anterior Linea base)	Meta Integral para el efecto de evaluación	Índice	Tasa de Variación	Razón ó Promedio	Porcentaje (Cobertura, Focalización)	Porcentaje de avance
27/09/2021	En este tercer trimestre se realizaron un total de 33,770 obras, acciones y servicios de Mejoramiento de la Imagen Urbana de la Delegación. Comparando la cantidad total realizada en este trimestre del 2021 vs. la cantidad realizada en el mismo periodo en e	33770	5	8,002	8402.1		1420.9		125	
Tipo de Resultado	Detalle de Resultados por Periodo	Denominador (Metas 100%)				Concepto	Delegacione		Población Beneficiaria	
Real por Periodo	Mes 9 Septiembre	33770				Planeado	Santa Rosa Jáuregui		50,556 mujeres y 48,780 hombres	
Acumulad	TOTAL	121705					Real	Santa Rosa Já		25,870 M y 24,85
Observaciones								Número de archivos:		2


GESTIÓN PARA RESULTADOS  
 MATRIZ DE INDICADORES Y RESULTADOS 2021  
 Ficha Técnica y Evaluación por Indicador  
 Coordinación de Gabinete

DEPENDENCIA	DELEGACIÓN SANTA ROSA JÁUREGUI				ALINEACIÓN AL PMD				
PROGRAMA	Infraestructura para el Futuro	CLAVE PMD COMPLETA			Eje	04.00.00.00			
		04.08.08.07.01			Programa	04.08.00.00			
		Ejercicio	2021		Línea de Acción	04.08.08.00			
		Periodo	202109		Componente	04.08.08.07			
NO. DE PROGRAMA	04080000		Fecha de Evaluación	27/09/2021		Actividad	04.08.08.07.01		
				NUE Componente	750.0000.00				
RESUMEN NARRATIVO	Rehabilitación, construcción y mantenimiento de espacios públicos								
META CUANTITATIVA DESCRIPCIÓN	Realizar el 100% de las obras y acciones de mejoramiento de imagen urbana programadas conforme el presupuesto establecido				Meta cifras	100%			
META CUALITATIVA	Mejorar las condiciones de la infraestructura de los espacios públicos en beneficio de la población				Población Beneficiaria	50,556 mujeres y 48,780 hombres			
NOMBRE DEL INDICADOR	Porcentaje de obras y acciones de mejoramiento de imagen urbana realizadas				Variable a Medir	Obras, acciones y servicios realizados para el mejoramiento			
MÉTODO CÁLCULO	(Cantidad de obras y acciones de mejoramiento de imagen urbana realizadas conforme su unidad de medida establecida / cantidad de obras y acciones planeadas) * 100				Tipo de Fórmula	PORCENTAJE			
Datos del indicador	Tipo de Indicador	GESTIÓN		Línea Base		Evaluación < 30 Evaluación >= 30 y < 63 Evaluación >= 63	125		
	Dimensión a med	EFICACIA		Parámetros de Evaluación y Resultado Semaforzado					
	Unidad de medid	Obras, acciones y servicios realizados para el mejoramiento de Imagen Urb							
	Frecuencia de medición	TRIMESTRAL							
Datos presupuestales	Presupuesto aprobado			Medios de verificación	Reporte Trimestral de obras y acciones de mejoramiento de imagen urbana realizadas y planeadas				
	Presupuesto modificado								
	Presupuesto pagado								
	Diferencia Real pagado vs. Presupuesto aprobado								
	Diferencia Real pagado vs. Presupuesto modificado			Fuente de Financiamien	Municipal				
FECHA DE EVALUACIÓN	DESCRIPCIÓN DE LAS ACTIVIDADES EN ESTRICTA CORRELACIÓN A LA META Y AL MÉTODO DE CÁLCULO	DATOS INGRESADOS				TIPOS DE FÓRMULAS Y RESULTADOS			
		Numerador	Denominador (Meta)	Denominador anterior (Línea base)	Meta Integral para el efecto de evaluación	Índice	Tasa de Variación	Razón ó Promedio	Porcentaje (Cobertura, Focalización)
27/09/2021	En el periodo que se reporta se realizaron 33,770 obras, acciones y servicios de mejoramiento de imagen urbana en la Delegación Santa Rosa Jáuregui, de las 4,148 planeadas.	33770	4148					125	125
Tipo de Resultado	Detalle de Resultados por Periodo	Denominador (Metas 100%)			Concepto	Delegacione		Población Beneficiaria	
Real por Periodo	Mes 9 Septiembre	33770	4148		Planeado	Santa Rosa Jáuregui		50,556 mujeres y 48,780 hombres	
Acumulad	TOTAL	121705	7271						
Observaciones					Real	Santa Rosa Já		25,870 M y 24,856	
					Número de archivos:		2		

**GESTIÓN PARA RESULTADOS**  
**MATRIZ DE INDICADORES Y RESULTADOS 2021**  
Ficha Técnica y Evaluación por Indicador  
Coordinación de Gabinete

DEPENDENCIA	DELEGACIÓN EPIGMENIO GONZÁLEZ				ALINEACIÓN AL PMD						
PROGRAMA	Infraestructura para el Futuro	CLAVE PMD COMPLETA				Eje	04.00.00.00				
		04.08.08.08				Programa	04.08.00.00				
		Ejercicio	2021			Línea de Acción	04.08.08.00				
		Periodo	202109			Componente	04.08.08.08				
NO. DE PROGRAMA	04080000		Fecha de Evaluación	27/09/2021		Actividad					
						NUE Componente	760.0000.00				
RESUMEN NARRATIVO	Programa de Mejoramiento de Imagen Urbana, Fortalecido										
META CUANTITATIVA DESCRIPCIÓN	Incrementar en 3% la cantidad de obras y acciones de mejoramiento de Imagen Urbana en la Delegación, respecto al año anterior.					Meta cifras	3				
META CUALITATIVA	Mejorar la Imagen Urbana en la Delegación para beneficio de la población					Población Beneficiaria	86,613 mujeres y 83,570 hombres				
NOMBRE DEL INDICADOR	Tasa de variación en la cantidad de obras y acciones de mejoramiento de imagen Urbana					Variable a Medir	Obras y acciones de mejoramiento de Imagen Urbana realiza				
MÉTODO CÁLCULO	((Cantidad de obras, acciones, servicios, viajes, metros cuadrados y lineales de los conceptos establecidos, realizados en el 2021 / cantidad realizada en el 2020) - 1)*100					Tipo de Fórmula	TASA				
Datos del indicador	Tipo de Indicador	ESTRATÉGICO		Línea Base		75730					
	Dimensión a med	EFICIENCIA		Parámetros de Evaluación y Resultado Semaforzado		Evaluación < 30				120.82	
	Unidad de medid	Obras y acciones de mejoramiento de Imagen Urbana realizadas en la unida				Evaluación >= 30 y < 63					
	Frecuencia de medición	TRIMESTRAL				Evaluación >= 63					
Datos presupuestales	Presupuesto aprobado	\$0.00		Medios de verificación		Reporte Trimestral de Obras y acciones de mejoramiento de Imagen Urbana realizadas en el 2021 vs. 2020					
	Presupuesto modificado	\$298,552.67									
	Presupuesto pagado	\$1,026,182.79									
	Diferencia Real pagado vs. Presupuesto aprobado	-\$1,026,182.79	0%								
	Diferencia Real pagado vs. Presupuesto modificado	-\$727,630.12	29.09%		Fuente de Financiamien						Municipal
FECHA DE EVALUACIÓN	DESCRIPCIÓN DE LAS ACTIVIDADES EN ESTRICTA CORRELACIÓN A LA META Y AL MÉTODO DE CÁLCULO	DATOS INGRESADOS				TIPOS DE FÓRMULAS Y RESULTADOS					
		Numerador	Denominador (Meta)	Denominador (Año anterior Línea base)	Meta Integral para el efecto de evaluación	Índice	Tasa de Variación	Razón ó Promedio	Porcentaje (Cobertura, Focalización)	Porcentaje de avance	
27/09/2021	En este tercer trimestre se realizaron 34,077 obras, acciones y servicios de mejoramiento de imagen urbana en la Delegación, comparandolas con las realizadas en el mismo periodo del año anterior, la cual fue de 47,148 obras, se obtiene una Tasa de Varia	34077	3	75730	78001.9		24.45			120.82	
Tipo de Resultado	Detalle de Resultados por Periodo	Denominador (Metas 100%)			Concepto	Delegacione		Población Beneficiaria			
Real por Periodo	Mes 9 Septiembre	34077				Planeado	Epigmenio González Flores	86,613 mujeres y 83,570 hombres			
Acumulad	TOTAL	94245									
Observaciones						Real	Epigmenio Go	3,060 M y 2,940 H			
						Número de archivos:		2			

**GESTIÓN PARA RESULTADOS**  
**MATRIZ DE INDICADORES Y RESULTADOS 2021**  
 Ficha Técnica y Evaluación por Indicador  
 Coordinación de Gabinete

DEPENDENCIA	DELEGACIÓN EPIGMENIO GONZÁLEZ			ALINEACIÓN AL PMD						
PROGRAMA	Infraestructura para el Futuro	CLAVE PMD COMPLETA 04.08.08.01			Eje	04.00.00.00				
		Ejercicio	2021		Programa	04.08.00.00				
		Periodo	202109		Línea de Acción	04.08.08.00				
NO. DE PROGRAMA	04080000		Fecha de Evaluación	27/09/2021						
RESUMEN NARRATIVO	Rehabilitación, construcción y mantenimiento de espacios públicos									
META CUANTITATIVA DESCRIPCIÓN	Realizar el 100% de las obras y acciones de mejoramiento de imagen urbana programadas conforme el presupuesto establecido			Meta cifras	100%					
META CUALITATIVA	Mejorar las condiciones de la infraestructura de los espacios públicos en beneficio de la población			Población Beneficiaria	86,613 mujeres y 83,570 hombres					
NOMBRE DEL INDICADOR	Porcentaje de obras y acciones de mejoramiento de imagen urbana realizadas			Variable a Medir	Obras, acciones y servicios realizados para el mejoramiento					
MÉTODO CÁLCULO	(Cantidad de obras y acciones de mejoramiento de imagen urbana realizadas conforme su unidad de medida establecida / cantidad de obras y acciones planeadas) * 100			Tipo de Fórmula	PORCENTAJE					
Datos del indicador	Tipo de Indicador	GESTIÓN		Línea Base		Evaluación < 30 Evaluación >= 30 y < 63 Evaluación >= 63	125			
	Dimensión a med	EFICACIA		Parámetros de Evaluación y Resultado Semaforzado						
	Unidad de medid	Obras, acciones y servicios realizados para el mejoramiento de Imagen Urb								
	Frecuencia de medición	TRIMESTRAL								
Datos presupuestales	Presupuesto aprobado			Medios de verificación	Reporte Trimestral de obras y acciones de mejoramiento de imagen urbana realizadas y planeadas					
	Presupuesto modificado									
	Presupuesto pagado									
	Diferencia Real pagado vs. Presupuesto aprobado									
	Diferencia Real pagado vs. Presupuesto modificado			Fuente de Financiamien	Municipal					
FECHA DE EVALUACIÓN	DESCRIPCIÓN DE LAS ACTIVIDADES EN ESTRICTA CORRELACIÓN A LA META Y AL MÉTODO DE CÁLCULO	DATOS INGRESADOS				TIPOS DE FÓRMULAS Y RESULTADOS				
		Numerador	Denominador (Meta)	Denominador (Año anterior Línea base)	Meta Integral para el efecto de evaluación	Índice	Tasa de Variación	Razón ó Promedio	Porcentaje (Cobertura, Focalización)	Porcentaje de avance
27/09/2021	En el periodo a reportar se realizaron 34,077 obras, acciones y servicios de mejoramiento de imagen urbana en la Delegación Epigmenio González Flores, de las 48,562 planeadas, beneficiando a 6,000 habitantes.	34077	48562					125	125	
Tipo de Resultado	Detalle de Resultados por Periodo	Denominador (Metas 100%)		Concepto	Delegacione		Población Beneficiaria			
Real por Periodo	Mes 9 Septiembre	34077	48562		Planeado	Epigmenio González Flores		86,613 mujeres y 83,570 hombres		
Acumulad	TOTAL	94245	55439			Real	Epigmenio González Flores		8,060 M y 2,940 H	
Observaciones					Número de archivos:		2			