


**GESTIÓN PARA RESULTADOS**  
**MATRIZ DE INDICADORES Y RESULTADOS 2021**  
Ficha Técnica y Evaluación por Indicador  
Coordinación de Gabinete


DEPENDENCIA	SECRETARÍA DE DESARROLLO SOSTENIBLE			ALINEACIÓN AL PMD						
PROGRAMA	Infraestructura para el Futuro	CLAVE PMD COMPLETA			Eje	04.00.00.00				
		04.08.01.01			Programa	04.08.00.00				
		Ejercicio	2021		Línea de Acción	04.08.01.00				
		Periodo	202106		Componente	04.08.01.01				
NO. DE PROGRAMA	04080000		Fecha de Evaluación	02/07/2021						
RESUMEN NARRATIVO	Control y Ordenamiento Territorial, Establecido									
META CUANTITATIVA DESCRIPCIÓN	Atender el 100% de trámites ingresados de anuncios y construcciones en la Delegación Centro Histórico y sus Barrios Tradicionales del Municipio de Querétaro.				Meta cifras	100%				
META CUALITATIVA	Mejorar y controlar el crecimiento e Imagen Urbana de la delegación de Centro Histórico y sus Barrios Tradicionales del Municipio de Querétaro				Población Beneficiaria	535,188 mujeres y 514,589 hombres				
NOMBRE DEL INDICADOR	Porcentaje de notificaciones, clausuras, suspensiones y tramites atendidos en el Centro Histórico y sus Barrios Tradicionales del Municipio de Querétaro				Variable a Medir	Anuncios y Construcciones de Edificaciones en la Del				
MÉTODO CÁLCULO	(Número de tramites de anuncios y construcciones en la Delegación Centro Histórico y sus Barrios Tradicionales del Municipio de Querétaro atendidas / Número de tramites anuncios y construcciones en la Delegación Centro Histórico y sus Barrios Tradicionales del Municipio de Querétaro ingresadas)*				Tipo de Fórmula	PORCENTAJE				
Datos del indicador	Tipo de Indicador	GESTIÓN		Línea Base		Evaluación < 20 Evaluación >= 20 y < 42 Evaluación >= 42	100			
	Dimensión a med	EFICACIA		Parámetros de Evaluación y Resultado Semaforzado						
	Unidad de medid	Tramites de anuncios y construcciones en la delegación Centro Histórico y								
	Frecuencia de medición	TRIMESTRAL								
Datos presupuestales	Presupuesto aprobado	\$0.00		Medios de verificación	Reporte trimestral de Notificaciones, clausuras y/o suspensiones y/o retiro de anuncios, de tramites de licencia de construcción, usos de suelo y de seguimiento a las construcciones en la Delegación Centro Histórico y sus Barrios Tradicionales del Municipio de Querétaro					
	Presupuesto modificado	\$422,583.23								
	Presupuesto pagado	\$1,642,864.84								
	Diferencia Real pagado vs. Presupuesto aprobado	-\$1,642,864.84	0%							
	Diferencia Real pagado vs. Presupuesto modificado	-\$1,220,281.61	25.72%							Fuente de Financiamien
FECHA DE EVALUACIÓN	DESCRIPCIÓN DE LAS ACTIVIDADES EN ESTRICTA CORRELACIÓN A LA META Y AL MÉTODO DE CÁLCULO	DATOS INGRESADOS				TIPOS DE FÓRMULAS Y RESULTADOS				
		Numerador	Denominador (Meta)	Denominador (Año anterior Línea base)	Meta Integral para el efecto de evaluación	Índice	Tasa de Variación	Razón ó Promedio	Porcentaje (Cobertura, Focalización)	Porcentaje de avance
02/07/2021	Se retiraron 5,170 de publicidad en postes (pegostes y volantes) y se retiraron 230 pendones, se atendieron 108 Licencias de Construcción, se atendieron 257 Usos de Suelo y se realizaron 9 seguimiento a las construcciones (inspecciones, clausuras, susp	5774	5774					100	100	
Tipo de Resultado	Detalle de Resultados por Periodo	Denominador (Metas 100%)			Concepto	Delegacione		Población Beneficiaria		
Real por Periodo	Mes 6 Junio	5774	5774		Planeado	Centro Histórico		535,188 mujeres y 514,589 hombres		
Acumulad	TOTAL	7605	7605			Real	Centro Histórico		535,188 mujeres y	
Observaciones					Número de archivos:	11				

**MONTES DIAZ GENARO**

Nombre y firma del titular de la dependencia

Validación de la información

**GESTIÓN PARA RESULTADOS**  
**MATRIZ DE INDICADORES Y RESULTADOS 2021**  
Ficha Técnica y Evaluación por Indicador  
Coordinación de Gabinete


DEPENDENCIA	SECRETARÍA DE DESARROLLO SOSTENIBLE				ALINEACIÓN AL PMD					
PROGRAMA	Infraestructura para el Futuro	CLAVE PMD COMPLETA			Eje	04.00.00.00				
		04.08.01.01.01			Programa	04.08.00.00				
		Ejercicio	2021		Línea de Acción	04.08.01.00				
		Periodo	202106		Componente	04.08.01.01				
NO. DE PROGRAMA	04080000		Fecha de Evaluación	02/07/2021		Actividad	04.08.01.01.01			
						NUE Componente	170.0000.00			
RESUMEN NARRATIVO	EJECUCION DE LOS PLANES PARCIALES PARA EL PROGRAMA DE ORDENAMIENTO URBANO ESTRATEGICO									
META CUANTITATIVA DESCRIPCIÓN	Aplicar al 100% la normatividad de la Imagen urbana en la Delegación Centro Histórico y sus Barrios Tradicionales del Municipio de Querétaro				Meta cifras	100%				
META CUALITATIVA	Mejorar la Imagen Urbana de la delegación de Centro Histórico y sus Barrios Tradicionales del Municipio de Querétaro				Población Beneficiaria	535,188 mujeres y 514,589 hombres				
NOMBRE DEL INDICADOR	Porcentaje de Notificaciones, invitación a regularizarse, clausuras y/o suspensiones y/o retiro de anuncios en la Delegación Centro Histórico y sus Barrios Tradicionales del Municipio de Querétaro.				Variable a Medir	Notificaciones, invitaciones a regularizarse, clausura				
MÉTODO CÁLCULO	(Número de Notificaciones, invitación a regularizarse, clausuras y/o suspensiones y/o retiro de anuncios en la Delegación Centro Histórico y sus Barrios Tradicionales del Municipio de Querétaro realizadas/ Numero de Notificaciones, clausuras y/o suspensiones y/o retiro de anuncios en la Delegación				Tipo de Fórmula	PORCENTAJE				
Datos del indicador	Tipo de Indicador	GESTIÓN		Línea Base		Evaluación < 20 Evaluación >= 20 y < 42 Evaluación >= 42	100			
	Dimensión a med	EFICACIA		Parámetros de Evaluación y Resultado Semaforzado						
	Unidad de medid	Notificaciones, invitación a regularizarse, clausuras y/o suspensiones y/o retiro de anu								
	Frecuencia de medición	TRIMESTRAL								
Datos presupuestales	Presupuesto aprobado			Medios de verificación		Reporte trimestral de Notificaciones, invitaciones a regularizarse, clausuras y/o suspensiones y/o retiro de anuncios.				
	Presupuesto modificado									
	Presupuesto pagado									
	Diferencia Real pagado vs. Presupuesto aprobado									
	Diferencia Real pagado vs. Presupuesto modificado			Fuente de Financiamien						Municipal
FECHA DE EVALUACIÓN	DESCRIPCIÓN DE LAS ACTIVIDADES EN ESTRICTA CORRELACIÓN A LA META Y AL MÉTODO DE CÁLCULO	DATOS INGRESADOS				TIPOS DE FÓRMULAS Y RESULTADOS				
		Numerador	Denominador (Meta)	Denominador (Año anterior Línea base)	Meta Integral para el efecto de evaluación	Índice	Tasa de Variación	Razón ó Promedio	Porcentaje (Cobertura, Focalización)	Porcentaje de avance
02/07/2021	Se retiraron 5,170 de publicidad en postes (pegostes y volantes) y se retiraron 230 pendones, dentro de la Delegación Centro Histórico.	5400	5400					100	100	
Tipo de Resultado	Detalle de Resultados por Periodo	Denominador (Metas 100%)			Concepto	Delegacione		Población Beneficiaria		
Real por Periodo	Mes 6 Junio	5400	5400		Planeado	Centro Histórico		535,188 mujeres y 514,589 hombres		
Acumulad	TOTAL	6841	6841			Real	Centro Histórico		535,188 mujeres y	
Observaciones					Número de archivos:		3			

**MONTES DIAZ GENARO**

Nombre y firma del titular de la dependencia

Validación de la información

GESTIÓN PARA RESULTADOS  
 MATRIZ DE INDICADORES Y RESULTADOS 2021  
 Ficha Técnica y Evaluación por Indicador  
 Coordinación de Gabinete


DEPENDENCIA	SECRETARÍA DE DESARROLLO SOSTENIBLE		ALINEACIÓN AL PMD							
PROGRAMA	Infraestructura para el Futuro	CLAVE PMD COMPLETA			Eje	04.00.00.00				
		04.08.01.01.02			Programa	04.08.00.00				
		Ejercicio	2021		Línea de Acción	04.08.01.00				
		Periodo	202106		Componente	04.08.01.01				
NO. DE PROGRAMA	04080000	Fecha de Evaluación	02/07/2021							
RESUMEN NARRATIVO	EJECUCION DE LOS PLANES PARCIALES PARA EL PROGRAMA DE ORDENAMIENTO Y CONTROL TERRITORIAL									
META CUANTITATIVA DESCRIPCIÓN	Atender el 100% de tramites de licencia de construcción, usos de suelo y de seguimiento a las construcciones en la Delegación Centro Histórico y sus Barrios Tradicionales del Municipio de Querétaro				Meta cifras	100%				
META CUALITATIVA	Dar seguimiento de los usos de suelo y de las construcciones que se realizan en la de Delegación Centro Histórico y sus Barrios tradicionales del Municipio de Querétaro				Población Beneficiaria	535,188 mujeres y 514,589 hombres				
NOMBRE DEL INDICADOR	Porcentaje de Tramites de licencia de construcción, usos de suelo y seguimiento a las construcciones en la Delegación Centro Histórico y sus Barrios Tradicionales del Municipio de Querétaro				Variable a Medir	Tramites de licencia de construcción, usos de suelo y seguimiento				
MÉTODO CÁLCULO	(Número de tramites de licencia de construcción, usos de suelo y de seguimiento a las construcciones en la Delegación Centro Histórico y sus Barrios Tradicionales del Municipio de Querétaro atendidas / Número de tramites de licencia de construcción, usos de suelo y de seguimien				Tipo de Fórmula	PORCENTAJE				
Datos del indicador	Tipo de Indicador	GESTIÓN		Línea Base						
	Dimensión a med	EFICACIA		Parámetros de Evaluación y Resultado Semaforzado	Evaluación < 20	100				
	Unidad de medid	Tramites de licencia de construcción, usos de suelo y seguimiento a las construccio			Evaluación >= 20 y < 42					
	Frecuencia de medición	TRIMESTRAL		Evaluación >= 42						
Datos presupuestales	Presupuesto aprobado			Medios de verificación	Reporte trimestrales de tramites de licencia de construcción, usos de suelo y de seguimiento a las construcciones en la Delegación Centro Histórico y sus Barrios Tradicionales del Municipio de Querétaro					
Presupuesto modificado										
Presupuesto pagado										
Diferencia Real pagado vs. Presupuesto aprobado										
	Diferencia Real pagado vs. Presupuesto modificado			Fuente de Financiamien	Municipal					
FECHA DE EVALUACIÓN	DESCRIPCIÓN DE LAS ACTIVIDADES EN ESTRICTA CORRELACIÓN A LA META Y AL MÉTODO DE CÁLCULO	DATOS INGRESADOS				TIPOS DE FÓRMULAS Y RESULTADOS				
		Numerador	Denominador (Meta)	Denominador (Año anterior Línea base)	Meta Integral para el efecto de evaluación	Índice	Tasa de Variación	Razón ó Promedio	Porcentaje (Cobertura, Focalización)	Porcentaje de avance
02/07/2021	Se atendieron 108 Licencias de Construcción, se atendieron 257 Usos de Suelo y se realizaron 9 seguimientos a las construcciones (inspecciones, clausuras, suspensiones y verificaciones), dentro de la Delegación Centro Histórico.	374	374					100	100	
Tipo de Resultado	Detalle de Resultados por Periodo	Denominador (Metas 100%)			Concepto	Delegacione		Población Beneficiaria		
Real por Periodo	Mes 6 Junio	374	374		Planeado	Centro Histórico		535,188 mujeres y 514,589 hombres		
Acumulad	TOTAL	764	764			Real	Centro Histórico		535,188 mujeres y	
Observaciones					Número de archivos:		7			

MONTES DIAZ GENARO


Nombre y firma del titular de la dependencia

Validación de la información


**GESTIÓN PARA RESULTADOS**  
**MATRIZ DE INDICADORES Y RESULTADOS 2021**  
 Ficha Técnica y Evaluación por Indicador  
 Coordinación de Gabinete

DEPENDENCIA	INSTITUTO MUNICIPAL DE PLANEACIÓN			ALINEACIÓN AL PMD						
PROGRAMA	Infraestructura para el Futuro	CLAVE PMD COMPLETA			Eje	04.00.00.00				
		04.08.01.02			Programa	04.08.00.00				
		Ejercicio	2021		Línea de Acción	04.08.01.00				
		Periodo	202106		Componente	04.08.01.02				
NO. DE PROGRAMA	04080000		Fecha de Evaluación	28/06/2021						
RESUMEN NARRATIVO	Planeación para el Manejo y Conservación de la Zona de Monumentos Históricos, Atendida									
META CUANTITATIVA DESCRIPCIÓN	Realizar acciones para la conservación de la Zona de Monumentos Históricos como patrimonio mundial de la UNESCO en beneficio de la población				Meta cifras	1				
META CUALITATIVA	Impulsar la conservación de la Zona de Monumentos Históricos como patrimonio mundial de la UNESCO en beneficio de la población				Población Beneficiaria	26,586				
NOMBRE DEL INDICADOR	Porcentaje de cumplimiento de las acciones realizadas para la conservación de la Zona de Monumentos Históricos				Variable a Medir	Acciones realizadas para la conservación de la Zona de Monumentos Históricos				
MÉTODO CÁLCULO	(Cantidad de acciones realizadas para la conservación de la Zona de Monumentos Históricos / Cantidad de acciones establecidas para la conservación de la Zona de Monumentos Históricos)*100				Tipo de Fórmula	PORCENTAJE				
Datos del indicador	Tipo de Indicador	ESTRATÉGICO		Línea Base		Evaluación < 20 Evaluación >= 20 y < 42 Evaluación >= 42	100			
	Dimensión a med	EFICACIA		Parámetros de Evaluación y Resultado Semaforzado						
	Unidad de medid	Acciones realizadas para la Conservación de la Zona de Monumentos Históricos								
	Frecuencia de medición	TRIMESTRAL								
Datos presupuestales	Presupuesto aprobado	\$0.00		Medios de verificación	Reporte trimestral de cumplimiento de las acciones realizadas para la Conservación de la Zona de Monumentos Históricos como patrimonio mundial de la UNESCO					
	Presupuesto modificado	-\$7,300.00								
	Presupuesto pagado	\$312,630.20								
	Diferencia Real pagado vs. Presupuesto aprobado	-\$312,630.20	0%							
	Diferencia Real pagado vs. Presupuesto modificado	-\$319,930.20	-2.34%		Fuente de Financiamien	Municipal				
FECHA DE EVALUACIÓN	DESCRIPCIÓN DE LAS ACTIVIDADES EN ESTRICTA CORRELACIÓN A LA META Y AL MÉTODO DE CÁLCULO	DATOS INGRESADOS				TIPOS DE FÓRMULAS Y RESULTADOS				
		Numerador	Denominador (Meta)	Denominador anterior (Línea base)	Meta Integral para el efecto de evaluación	Índice	Tasa de Variación	Razón ó Promedio	Porcentaje (Cobertura, Focalización)	Porcentaje de avance
28/06/2021	Se realizo la gestión para el recurso para las Ciudades Mexicanas Patrimonio de la Humanidad UNESCO. Sin embargo no se obtuvo la factibilidad para la dictaminación de la Dirección General de Sitios y Monumentos de la Secretaría de la Cultura, p	0	1					100	100	
Tipo de Resultado	Detalle de Resultados por Periodo	Denominador (Metas 100%)			Concepto	Delegacione		Población Beneficiaria		
Real por Periodo	Mes 6 Junio	0				Planeado	Centro Histórico	26,586		
Acumulad	TOTAL	1						0		
Observaciones					Real	CH		0		
					Número de archivos:		2			


**GESTIÓN PARA RESULTADOS**  
**MATRIZ DE INDICADORES Y RESULTADOS 2021**  
 Ficha Técnica y Evaluación por Indicador  
 Coordinación de Gabinete

DEPENDENCIA	INSTITUTO MUNICIPAL DE PLANEACIÓN				ALINEACIÓN AL PMD					
PROGRAMA	Infraestructura para el Futuro	CLAVE PMD COMPLETA			Eje	04.00.00.00				
		04.08.01.02.01			Programa	04.08.00.00				
		Ejercicio	2021		Línea de Acción	04.08.01.00				
		Periodo	202106		Componente	04.08.01.02				
NO. DE PROGRAMA	04080000		Fecha de Evaluación	28/06/2021		Actividad	04.08.01.02.01			
						NUE Componente	260.0000.00			
RESUMEN NARRATIVO	GESTION DE RECURSOS FEDERALES PARA OBRAS DE CONSERVACION DE LA ZONA DE MONUMENTOS HISTORICOS									
META CUANTITATIVA DESCRIPCIÓN	Gestionar 4 proyectos en 4 etapas (Integración del expediente técnico del proyecto de obra, proceso de dictaminación del grupo asesor, revisión y firma de convenio del proyecto) para la obtención de recursos federales para la conservación de la Zona de monumentos Históricos.				Meta cifras	16				
META CUALITATIVA	Conservar en buen estado los monumentos históricos de la zona decretada como patrimonio mundial por la UNESCO para beneficio de la ciudadanía				Población Beneficiaria	26,586				
NOMBRE DEL INDICADOR	Porcentaje de cumplimiento en las etapas de cada convenio para la obtención de recursos federales para la Conservación de la Zona de Monumentos Históricos				Variable a Medir	Etapas en la gestión de recursos federales para obras de Conservación				
MÉTODO CÁLCULO	(Cantidad de etapas realizadas para la obtención de recursos federales de para la Conservación de la Zona de Monumentos Históricos / Cantidad de etapas planeadas para la obtención de recursos federales para la Conservación de la Zona de Monumentos Históricos)*100				Tipo de Fórmula	PORCENTAJE				
Datos del indicador	Tipo de Indicador	GESTIÓN		Línea Base		Evaluación < 20 Evaluación >= 20 y < 42 Evaluación >= 42	31.25			
	Dimensión a med	EFICACIA		Parámetros de Evaluación y Resultado Semaforizado						
	Unidad de medid	Etapas para la obtención de recursos federales para la conservación de la Zona de M								
	Frecuencia de medición	TRIMESTRAL								
Datos presupuestales	Presupuesto aprobado			Medios de verificación		Reporte trimestral del avance de las etapas de la gestión de recursos federales para la conservación de la Zona de Monumentos Históricos				
	Presupuesto modificado									
	Presupuesto pagado									
	Diferencia Real pagado vs. Presupuesto aprobado									
	Diferencia Real pagado vs. Presupuesto modificado			Fuente de Financiamien						Municipal
FECHA DE EVALUACIÓN	DESCRIPCIÓN DE LAS ACTIVIDADES EN ESTRICTA CORRELACIÓN A LA META Y AL MÉTODO DE CÁLCULO	DATOS INGRESADOS				TIPOS DE FÓRMULAS Y RESULTADOS				
		Numerador	Denominador (Meta)	Denominador anterior (Línea base)	Meta Integral para el efecto de evaluación	Índice	Tasa de Variación	Razón ó Promedio	Porcentaje (Cobertura, Focalización)	Porcentaje de avance
28/06/2021	Se realizó la gestión de solicitud de visto bueno de los proyectos propuestos por la Ciudad de Oro, de los cuales, se evaluaron a nivel nacional y no se obtuvo recurso para su ejecución	0	16					31.25	31.25	
Tipo de Resultado	Detalle de Resultados por Periodo	Denominador (Metas 100%)			Concepto	Delegacione		Población Beneficiaria		
Real por Periodo	Mes 6 Junio	0				Planeado	Centro Histórico	26,586		
Acumulad	TOTAL	5						26586		
Observaciones	Se atiende observación.				Real	CH		26586		
					Número de archivos:		2			


**GESTIÓN PARA RESULTADOS**  
**MATRIZ DE INDICADORES Y RESULTADOS 2021**  
 Ficha Técnica y Evaluación por Indicador  
 Coordinación de Gabinete

DEPENDENCIA	INSTITUTO MUNICIPAL DE PLANEACIÓN				ALINEACIÓN AL PMD					
PROGRAMA	Infraestructura para el Futuro	CLAVE PMD COMPLETA			Eje	04.00.00.00				
		04.08.01.02.02			Programa	04.08.00.00				
		Ejercicio	2021		Línea de Acción	04.08.01.00				
		Periodo	202106		Componente	04.08.01.02				
NO. DE PROGRAMA	04080000		Fecha de Evaluación	28/06/2021		Actividad	04.08.01.02.02			
						NUE Componente	260.0000.00			
RESUMEN NARRATIVO	ELABORACION DE PROYECTOS Y ESTUDIOS PARA CONSERVAR EL PATRIMONIO MUNDIAL, SITIOS Y MONUMENTOS HISTORICOS EN NUESTRO MUNICIPIO									
META CUANTITATIVA DESCRIPCIÓN	Elaborar un estudio dirigido a conservar el patrimonio mundial y la Zona de Monumentos Históricas en nuestro municipio en 2 etapas trimestrales				Meta cifras	2				
META CUALITATIVA	Contar con los elementos adecuados para desarrollar estrategias eficientes en materia de conservación del patrimonio mundial y la Zona de Monumentos Históricas en nuestro municipio				Población Beneficiaria	26,586				
NOMBRE DEL INDICADOR	Porcentaje de avance en las etapas del estudio para establecer la toma de decisión en materia de conservación del patrimonio mundial y la Zona de Monumentos Históricas en nuestro municipio				Variable a Medir	Estudio realizado				
MÉTODO CÁLCULO	(Avance de etapas realizadas en el periodo /el total de etapas proyectadas) *100				Tipo de Fórmula	PORCENTAJE				
Datos del indicador	Tipo de Indicador	GESTIÓN		Línea Base		Evaluación < 20 Evaluación >= 20 y < 42 Evaluación >= 42	50			
	Dimensión a med	EFICACIA		Parámetros de Evaluación y Resultado Semaforzado						
	Unidad de medid	Porcentaje de avance del estudio dirigido a fortalecer las tomas de decisiones en m								
	Frecuencia de medición	TRIMESTRAL								
Datos presupuestales	Presupuesto aprobado			Medios de verificación		Reporte trimestral del avance del estudio dirigidos a fortalecer las tomas de decisiones en materia de planeación urbana.				
	Presupuesto modificado									
	Presupuesto pagado									
	Diferencia Real pagado vs. Presupuesto aprobado									
	Diferencia Real pagado vs. Presupuesto modificado			Fuente de Financiamien	Municipal					
FECHA DE EVALUACIÓN	DESCRIPCIÓN DE LAS ACTIVIDADES EN ESTRUCTURA CORRELACIÓN A LA META Y AL MÉTODO DE CÁLCULO	DATOS INGRESADOS				TIPOS DE FÓRMULAS Y RESULTADOS				
		Numerador	Denominador (Meta)	Denominador (Año anterior Línea base)	Meta Integral para el efecto de evaluación	Índice	Tasa de Variación	Razón ó Promedio	Porcentaje (Cobertura, Focalización)	Porcentaje de avance
28/06/2021	No se realizo acciones en este tema	0	2					50	50	
Tipo de Resultado	Detalle de Resultados por Periodo	Denominador (Metas 100%)			Concepto	Delegacione		Población Beneficiaria		
Real por Periodo	Mes 6 Junio	0				Planeado	Centro Histórico	26,586		
Acumulad	TOTAL	1						0		
Observaciones					Real	CH		0		
					Número de archivos:		1			


**GESTIÓN PARA RESULTADOS**  
**MATRIZ DE INDICADORES Y RESULTADOS 2021**  
 Ficha Técnica y Evaluación por Indicador  
 Coordinación de Gabinete

DEPENDENCIA	INSTITUTO MUNICIPAL DE PLANEACIÓN				ALINEACIÓN AL PMD					
PROGRAMA	Infraestructura para el Futuro	CLAVE PMD COMPLETA			Eje	04.00.00.00				
		04.08.01.02.03			Programa	04.08.00.00				
		Ejercicio	2021		Línea de Acción	04.08.01.00				
		Periodo	202106		Componente	04.08.01.02				
NO. DE PROGRAMA	04080000		Fecha de Evaluación	28/06/2021		Actividad	04.08.01.02.03			
					NUE Componente	260.0000.00				
RESUMEN NARRATIVO	OPERACION DE LA UNIDAD DE GESTION DEL PATRIMONIO MUNDIAL Y CONSERVACION DE LA ZONA DE MONUMENTOS HISTORICOS									
META CUANTITATIVA DESCRIPCIÓN	Instrumentar dos etapas (aprobación consejo deliberativo y autorización H. Ayuntamiento) para la operación de la unidad de Patrimonio Mundial y Conservación de la Zona de Monumentos Históricos				Meta cifras	2				
META CUALITATIVA	Contar con un área oficial para la atención, gestión de recurso y supervisión en la conservación del patrimonio mundial y la Zona de Monumentos Históricos en nuestro municipio				Población Beneficiaria	26,586				
NOMBRE DEL INDICADOR	Porcentaje de avance en las autorizaciones de la Unidad				Variable a Medir	Aprobación bajo normatividad vigente				
MÉTODO CÁLCULO	(Cantidad de etapas de autorización realizadas / Cantidad de etapas de autorización programadas)*100				Tipo de Fórmula	PORCENTAJE				
Datos del indicador	Tipo de Indicador	GESTIÓN		Línea Base		Evaluación < 20 Evaluación >= 20 y < 42 Evaluación >= 42	0			
	Dimensión a med	EFICACIA		Parámetros de Evaluación y Resultado Semaforzado						
	Unidad de medid	Etapas de autorización de la Unidad								
	Frecuencia de medición	TRIMESTRAL								
Datos presupuestales	Presupuesto aprobado			Medios de verificación		Reporte trimestral del avance las etapas de estructuración organizacional y operativa de la Unidad				
	Presupuesto modificado									
	Presupuesto pagado									
	Diferencia Real pagado vs. Presupuesto aprobado									
	Diferencia Real pagado vs. Presupuesto modificado			Fuente de Financiamien						Municipal
FECHA DE EVALUACIÓN	DESCRIPCIÓN DE LAS ACTIVIDADES EN ESTRICTA CORRELACIÓN A LA META Y AL MÉTODO DE CÁLCULO	DATOS INGRESADOS				TIPOS DE FÓRMULAS Y RESULTADOS				
		Numerador	Denominador (Meta)	Denominador (Año anterior Línea base)	Meta Integral para el efecto de evaluación	Índice	Tasa de Variación	Razón ó Promedio	Porcentaje (Cobertura, Focalización)	Porcentaje de avance
28/06/2021	No se realizo acciones en el periodo a evaluar	0	2					0	0	
Tipo de Resultado	Detalle de Resultados por Periodo	Denominador (Metas 100%)			Concepto	Delegacione		Población Beneficiaria		
Real por Periodo	Mes 6 Junio	0				Planeado	Centro Histórico		26,586	
Acumulad	TOTAL	0					Centro Histórico		0	
Observaciones					Real	Centro Histórico		0		
					Número de archivos:		1			


**GESTIÓN PARA RESULTADOS**  
**MATRIZ DE INDICADORES Y RESULTADOS 2021**  
 Ficha Técnica y Evaluación por Indicador  
 Coordinación de Gabinete

DEPENDENCIA	SECRETARIA DE OBRAS PUBLICAS MUNICIPALES			ALINEACIÓN AL PMD						
PROGRAMA	Infraestructura para el Futuro	CLAVE PMD COMPLETA			Eje	04.00.00.00				
		04.08.06.01			Programa	04.08.00.00				
		Ejercicio	2021		Línea de Acción	04.08.06.00				
		Periodo	202106		Componente	04.08.06.01				
NO. DE PROGRAMA	04080000		Fecha de Evaluación	01/07/2021						
RESUMEN NARRATIVO	Estudios Técnicos en Materia de Obra Pública realizados									
META CUANTITATIVA DESCRIPCIÓN	Realizar 11 estudios y proyectos destinados para la nueva infraestructura pública				Meta cifras	11				
META CUALITATIVA	Realizar los Estudios Técnicos en Materia de Obra Pública para proporcionar obras de calidad a la ciudadanía.				Población Beneficiaria	535,188 mujeres y 514,589 hombres				
NOMBRE DEL INDICADOR	Porcentaje de avance de Estudios técnicos para obra pública realizados				Variable a Medir	Estudios técnicos en obra pública realizados				
MÉTODO CÁLCULO	(Cantidad de Estudios técnicos para obra pública realizados / Cantidad de Estudios técnicos para obra pública proyectados)*100				Tipo de Fórmula	PORCENTAJE				
Datos del indicador	Tipo de Indicador	GESTIÓN		Linea Base		Evaluación < 20 Evaluación >= 20 y < 42 Evaluación >= 42	72.73			
	Dimensión a med	EFICACIA		Parámetros de Evaluación y Resultado Semaforzado						
	Unidad de medid	Estudios técnicos en obra pública realizados								
	Frecuencia de medición	TRIMESTRAL								
Datos presupuestales	Presupuesto aprobado	\$0.00		Medios de verificación	Reporte trimestral de Estudios Técnicos en Materia de Obra Pública realizados					
	Presupuesto modificado	-\$1,415,239.16								
	Presupuesto pagado	\$3,643,367.61								
	Diferencia Real pagado vs. Presupuesto aprobado	-\$3,643,367.61	0%							
	Diferencia Real pagado vs. Presupuesto modificado	-\$5,058,606.77	-38.84%							Fuente de Financiamien
FECHA DE EVALUACIÓN	DESCRIPCIÓN DE LAS ACTIVIDADES EN ESTRICTA CORRELACIÓN A LA META Y AL MÉTODO DE CÁLCULO	DATOS INGRESADOS				TIPOS DE FÓRMULAS Y RESULTADOS				
		Numerador	Denominador (Meta)	Denominador anterior (Linea base)	Meta Integral para el efecto de evaluación	Índice	Tasa de Variación	Razón ó Promedio	Porcentaje (Cobertura, Focalización)	Porcentaje de avance
01/07/2021	SE REALIZA EL ESTUDIO GEODÉSICO Y ANÁLISIS DE RIESGO ESTRUCTURAL DE TALUD EN CALLE RÍO HONDO, MENCHACA III	1	11					72.73	72.73	
Tipo de Resultado	Detalle de Resultados por Periodo	Denominador (Metas 100%)			Concepto	Delegacione		Población Beneficiaria		
Real por Periodo	Mes 6 Junio	1				Planeado	Municipio de Querétaro	535,188 mujeres y 514,589 hombres		
Acumulad	TOTAL	8								
Observaciones					Real	EGF		2,336 mujeres y 2,		
					Número de archivos:		2			

**GESTIÓN PARA RESULTADOS**  
**MATRIZ DE INDICADORES Y RESULTADOS 2021**  
 Ficha Técnica y Evaluación por Indicador  
 Coordinación de Gabinete

DEPENDENCIA	SECRETARIA DE OBRAS PUBLICAS MUNICIPALES				ALINEACIÓN AL PMD					
PROGRAMA	Infraestructura para el Futuro	CLAVE PMD COMPLETA			Eje	04.00.00.00				
		04.08.06.01.01			Programa	04.08.00.00				
		Ejercicio	2021		Línea de Acción	04.08.06.00				
		Periodo	202106		Componente	04.08.06.01				
NO. DE PROGRAMA	04080000		Fecha de Evaluación	01/07/2021						
RESUMEN NARRATIVO	REALIZACION DEL PROGRAMA ESTUDIOS PREVIOS ANTES DE EJECUTAR OBRAS DE ALTO IMPACTO									
META CUANTITATIVA DESCRIPCIÓN	Realizar 11 estudios y proyectos previos requeridos para la obra pública				Meta cifras	11				
META CUALITATIVA	Contar con un Programa Estudios Previos antes de ejecutar obras publicas para garantizar una correcta construcción y aplicación del recurso.				Población Beneficiaria	535,188 mujeres y 514,589 hombres				
NOMBRE DEL INDICADOR	Porcentaje de avance de Estudios y proyectos previos para obra pública realizados				Variable a Medir	Estudios y proyectos previos para obra pública realizados				
MÉTODO CÁLCULO	(Cantidad de Estudios y proyectos previos realizados / Cantidad proyectada de Estudios y proyectos previos)*100				Tipo de Fórmula	PORCENTAJE				
Datos del indicador	Tipo de Indicador	GESTIÓN		Linea Base		Evaluación < 20 Evaluación >= 20 y < 42 Evaluación >= 42	72.73			
	Dimensión a med	EFICACIA		Parámetros de Evaluación y Resultado Semaforzado						
	Unidad de medid	Estudios y proyectos previos realizados para obra pública								
	Frecuencia de medición	TRIMESTRAL								
Datos presupuestales	Presupuesto aprobado			Medios de verificación		Reporte trimestral de obras de Estudios Previos antes de Ejecutar Obras de alto impacto.				
	Presupuesto modificado									
	Presupuesto pagado									
	Diferencia Real pagado vs. Presupuesto aprobado									
	Diferencia Real pagado vs. Presupuesto modificado			Fuente de Financiamien						Municipal
FECHA DE EVALUACIÓN	DESCRIPCIÓN DE LAS ACTIVIDADES EN ESTRICTA CORRELACIÓN A LA META Y AL MÉTODO DE CÁLCULO	DATOS INGRESADOS				TIPOS DE FÓRMULAS Y RESULTADOS				
		Numerador	Denominador (Meta)	Denominador (Año anterior Linea base)	Meta Integral para el efecto de evaluación	Índice	Tasa de Variación	Razón ó Promedio	Porcentaje (Cobertura, Focalización)	Porcentaje de avance
01/07/2021	SE REALIZA EL ESTUDIO GEODÉSICO Y ANÁLISIS DE RIESGO ESTRUCTURAL DE TALUD EN CALLE RÍO HONDO, MENCHACA III	1	11					72.73	72.73	
Tipo de Resultado	Detalle de Resultados por Periodo	Denominador (Metas 100%)			Concepto	Delegacione		Población Beneficiaria		
Real por Periodo	Mes 6 Junio	1				Planeado	Municipio de Querétaro	535,188 mujeres y 514,589 hombres		
Acumulad	TOTAL	8								
Observaciones					Real	EGF		2,336 mujeres y 2,		
					Número de archivos:		2			

**GESTIÓN PARA RESULTADOS**  
**MATRIZ DE INDICADORES Y RESULTADOS 2021**  
 Ficha Técnica y Evaluación por Indicador  
 Coordinación de Gabinete

DEPENDENCIA	SECRETARIA DE OBRAS PUBLICAS MUNICIPALES			ALINEACIÓN AL PMD						
PROGRAMA	Infraestructura para el Futuro	CLAVE PMD COMPLETA			Eje	04.00.00.00				
		04.08.07.01			Programa	04.08.00.00				
		Ejercicio	2021		Línea de Acción	04.08.07.00				
		Periodo	202106		Componente	04.08.07.01				
NO. DE PROGRAMA	04080000	Fecha de Evaluación	01/07/2021	Actividad						
				NUE Componente	210.0000.00					
RESUMEN NARRATIVO	Construcción, Rehabilitación y Conservación de la Infraestructura Vial realizada									
META CUANTITATIVA DESCRIPCIÓN	Realizar 27 obras de Infraestructura de Conservación Vial, Habilitada y/o Construida			Meta cifras	27					
META CUALITATIVA	Incrementar y mejorar la Infraestructura de Conservación Vial, Habilitada y/o Construida en uso de los habitantes del Municipio mejorando sus traslados.			Población Beneficiaria	535,188 mujeres y 514,589 hombres					
NOMBRE DEL INDICADOR	Porcentaje de avance de las obras ejecutadas			Variable a Medir	Infraestructura de Conservación Vial, Habilitada y/o Construida					
MÉTODO CÁLCULO	(Cantidad de obras en Infraestructura de Conservación Vial realizadas / Cantidad de obras proyectadas en Infraestructura de Conservación Vial)*100			Tipo de Fórmula	PORCENTAJE					
Datos del indicador	Tipo de Indicador	GESTIÓN		Línea Base						
	Dimensión a medir	EFICACIA		Parámetros de Evaluación y Resultado Semaforzado					Evaluación < 20	122.22
	Unidad de medida	obras en Infraestructura de Conservación Vial, Habilitada y/o Construida		Evaluación >= 20 y < 42	Evaluación >= 42					
	Frecuencia de medición	TRIMESTRAL		Evaluación >= 42						
Datos presupuestales	Presupuesto aprobado	\$0.00		Medios de verificación	Reporte trimestral de obras Construidas, Rehabilitadas y Conservadas de la Infraestructura Vial					
	Presupuesto modificado	\$50,984,853.14								
	Presupuesto pagado	\$125,721,605.58								
	Diferencia Real pagado vs. Presupuesto aprobado	-\$125,721,605.58	0%							
	Diferencia Real pagado vs. Presupuesto modificado	-\$74,736,752.44	40.55%		Fuente de Financiamien	Municipal				
FECHA DE EVALUACIÓN	DESCRIPCIÓN DE LAS ACTIVIDADES EN ESTRICTA CORRELACIÓN A LA META Y AL MÉTODO DE CÁLCULO	DATOS INGRESADOS				TIPOS DE FÓRMULAS Y RESULTADOS				
		Numerador	Denominador (Meta)	Denominador (Año anterior Línea base)	Meta Integral para el efecto de evaluación	Índice	Tasa de Variación	Razón ó Promedio	Porcentaje (Cobertura, Focalización)	Porcentaje de avance
01/07/2021	SE REALIZA LA RECONSTRUCCIÓN LATERAL CORREGIDORA NORTE, RETORNO INDUSTRIALIZACIÓN, MUNICIPIO DE QUERÉTARO; MANTENIMIENTO VIAL EN DIVERSAS VIALIDADES DE LA DELEGACIÓN EPIGMENIO G	9	27					122.22	122.22	
Tipo de Resultado	Detalle de Resultados por Periodo	Denominador (Metas 100%)			Concepto	Delegacione		Población Beneficiaria		
Real por Periodo	Mes 6 Junio	9				Planeado	Municipio de Querétaro	535,188 mujeres y 514,589 hombres		
Acumulad	TOTAL	33								
Observaciones					Real	Municipio de	484,500 mujeres y			
					Número de archivos:		2			


**GESTIÓN PARA RESULTADOS**  
**MATRIZ DE INDICADORES Y RESULTADOS 2021**  
Ficha Técnica y Evaluación por Indicador  
Coordinación de Gabinete

DEPENDENCIA	SECRETARIA DE OBRAS PUBLICAS MUNICIPALES				ALINEACIÓN AL PMD						
PROGRAMA	Infraestructura para el Futuro	CLAVE PMD COMPLETA 04.08.07.01.01			Eje	04.00.00.00					
		Ejercicio	2021		Programa	04.08.00.00					
		Periodo	202106		Línea de Acción	04.08.07.00					
NO. DE PROGRAMA	04080000		Fecha de Evaluación	01/07/2021		Componente	04.08.07.01				
					Actividad	04.08.07.01.01					
					NUE Componente	210.0000.00					
RESUMEN NARRATIVO	EJECUCION DE OBRAS INTEGRALES DE INFRAESTRUCTURA DE MANTENIMIENTO VIAL										
META CUANTITATIVA DESCRIPCIÓN	Realizar 23 obras de Habilitación de Infraestructura Vial					Meta cifras	23				
META CUALITATIVA	Habilitar la Infraestructura Vial del Municipio en uso diario de la ciudadanía proporcionando mejor seguridad a los usuarios.					Población Beneficiaria	535,188 mujeres y 514,589 hombres				
NOMBRE DEL INDICADOR	Porcentaje de avance de las obras ejecutadas					Variable a Medir	Infraestructura Vial Habilitada				
MÉTODO CÁLCULO	(Cantidad de obras de habilitación de Infraestructura Vial realizadas / Cantidad de obras proyectadas de Habilitación de Infraestructura Vial ) * 100					Tipo de Fórmula	PORCENTAJE				
Datos del indicador	Tipo de Indicador	GESTIÓN			Línea Base		<div style="display: flex; align-items: center; justify-content: center;"> <div style="width: 20px; height: 20px; background-color: red; margin-right: 5px;"></div> <span style="font-size: 8px;">Evaluación &lt; 20</span> </div> <div style="width: 20px; height: 20px; background-color: yellow; margin-right: 5px; margin-top: 5px;"></div> <span style="font-size: 8px;">Evaluación &gt;= 20 y &lt; 42</span>				


**GESTIÓN PARA RESULTADOS**  
**MATRIZ DE INDICADORES Y RESULTADOS 2021**  
Ficha Técnica y Evaluación por Indicador  
Coordinación de Gabinete

DEPENDENCIA	SECRETARIA DE OBRAS PUBLICAS MUNICIPALES				ALINEACIÓN AL PMD						
PROGRAMA	Infraestructura para el Futuro	CLAVE PMD COMPLETA 04.08.07.01.02			Eje	04.00.00.00					
		Ejercicio	2021		Programa	04.08.00.00					
		Periodo	202106		Línea de Acción	04.08.07.00					
NO. DE PROGRAMA	04080000		Fecha de Evaluación	01/07/2021		Componente	04.08.07.01				
					Actividad	04.08.07.01.02					
					NUE Componente	210.0000.00					
RESUMEN NARRATIVO	EJECUCION DE OBRAS DE HABILITACION PARA EL PROGRAMA DE BACHEO Y MANTENIMIENTO A INFRAESTRUCTURA										
META CUANTITATIVA DESCRIPCIÓN	Realizar 4 obras integrales de Infraestructura Vial				Meta cifras	4					
META CUALITATIVA	Construir la nueva Infraestructura Vial del Municipio, incrementando y mejorando las opciones viales de traslados.				Población Beneficiaria	535,188 mujeres y 514,589 hombres					
NOMBRE DEL INDICADOR	Porcentaje de avance de las obras ejecutadas				Variable a Medir	Infraestructura Vial Construida					
MÉTODO CÁLCULO	(Cantidad de obras de Infraestructura Vial realizadas / Cantidad de obras proyectadas de Infraestructura Vial)*100				Tipo de Fórmula	PORCENTAJE					
Datos del indicador	Tipo de Indicador	GESTIÓN		Línea Base		Evaluación < 20 Evaluación >= 20 y < 42 Evaluación >= 42	100	●			
	Dimensión a med	EFICACIA		Parámetros de Evaluación y Resultado Semaforizado							
	Unidad de medid	obras integrales de Infraestructura construidas		de Vial							
	Frecuencia de medición	TRIMESTRAL									
Datos presupuestales	Presupuesto aprobado			Medios de verificación		Reporte trimestral de obras integrales de Infraestructura de Mantenimiento Vial					
	Presupuesto modificado										
	Presupuesto pagado										
	Diferencia Real pagado vs. Presupuesto aprobado										
	Diferencia Real pagado vs. Presupuesto modificado			Fuente de Financiamien							Municipal
FECHA DE EVALUACIÓN	DESCRIPCIÓN DE LAS ACTIVIDADES EN ESTRICTA CORRELACIÓN A LA META Y AL MÉTODO DE CÁLCULO	DATOS INGRESADOS				TIPOS DE FÓRMULAS Y RESULTADOS					
		Numerador	Denominador (Meta)	Denominador (Año anterior Línea base)	Meta Integral para el efecto de evaluación	Índice	Tasa de Variación	Razón ó Promedio	Porcentaje (Cobertura, Focalización)	Porcentaje de avance	
01/07/2021	EN ESTE PERIODO QUE SE REPORTA NO SE REALZAN OBRAS DE CONSTRUCCIÓN VIAL.	0	4					100	100		
Tipo de Resultado	Detalle de Resultados por Periodo			Denominador (Metas 100%)		Concepto	Delegacione		Población Beneficiaria		
Real por Periodo	Mes 6 Junio	0			Planeado	Municipio de Querétaro		535,188 mujeres y 514,589 hombres			
Acumulad	TOTAL	4									
Observaciones	EN ESTE PERIODO QUE SE REPORTA NO SE REALZAN OBRAS DE CONSTRUCCIÓN VIAL.				Real			0			
					Número de archivos:		2				


**GESTIÓN PARA RESULTADOS**  
**MATRIZ DE INDICADORES Y RESULTADOS 2021**  
Ficha Técnica y Evaluación por Indicador  
Coordinación de Gabinete

DEPENDENCIA	SECRETARIA DE OBRAS PUBLICAS MUNICIPALES			ALINEACIÓN AL PMD						
PROGRAMA	Infraestructura para el Futuro	CLAVE PMD COMPLETA			Eje	04.00.00.00				
		04.08.08.01			Programa	04.08.00.00				
		Ejercicio	2021		Línea de Acción	04.08.08.00				
		Periodo	202106		Componente	04.08.08.01				
NO. DE PROGRAMA	04080000		Fecha de Evaluación	01/07/2021						
RESUMEN NARRATIVO	Programa de Infraestructura y Equipamiento Urbano realizado									
META CUANTITATIVA DESCRIPCIÓN	Realizar 61 obras de Infraestructura Urbana, Habilitada y/o Construida				Meta cifras	61				
META CUALITATIVA	Incrementar y mejorar la Infraestructura Urbana, Habilitada y/o Construida con obras de calidad destinadas a cumplir las necesidades de los habitantes del Municipio.				Población Beneficiaria	535,188 mujeres y 514,589 hombres				
NOMBRE DEL INDICADOR	Porcentaje de avance de las obras ejecutadas				Variable a Medir	Obras de Infraestructura Urbana, Habilitada y/o				
MÉTODO CÁLCULO	(Cantidad de obras en Infraestructura Urbana realizadas / Cantidad de obras proyectadas en Infraestructura Urbana)*100				Tipo de Fórmula	PORCENTAJE				
Datos del indicador	Tipo de Indicador	GESTIÓN		Línea Base		Evaluación < 20 Evaluación >= 20 y < 42 Evaluación >= 42	114.75			
	Dimensión a med	EFICACIA		Parámetros de Evaluación y Resultado Semaforzado						
	Unidad de medid	obras en Infraestructura Urbana, Habilitada y/o Construida								
	Frecuencia de medición	TRIMESTRAL								
Datos presupuestales	Presupuesto aprobado	\$0.00		Medios de verificación	Reporte trimestral de obras del Programa de Infraestructura y Equipamiento Urbano realizado					
	Presupuesto modificado	\$65,429,967.06								
	Presupuesto pagado	\$40,610,889.70								
	Diferencia Real pagado vs. Presupuesto aprobado	-\$40,610,889.70	0%							
	Diferencia Real pagado vs. Presupuesto modificado	\$24,819,077.36	161.11%		Fuente de Financiamien	Municipal y FISM				
FECHA DE EVALUACIÓN	DESCRIPCIÓN DE LAS ACTIVIDADES EN ESTRICTA CORRELACIÓN A LA META Y AL MÉTODO DE CÁLCULO	DATOS INGRESADOS				TIPOS DE FÓRMULAS Y RESULTADOS				
		Numerador	Denominador (Meta)	Denominador (Año anterior Línea base)	Meta Integral para el efecto de evaluación	Índice	Tasa de Variación	Razón ó Promedio	Porcentaje (Cobertura, Focalización)	Porcentaje de avance
01/07/2021	SE REALIZAN 8 OBRAS PARA LA INFRAESTRUCTURA HIDRÁULICA, DONDE RESALTAN LA REHABILITACIÓN DE RED DE DRENAJE SANITARIO DE LA CALLE PROLONGACIÓN INDEPENDENCIA SUR, CENTRO, DELEGACIÓN SANTA ROSA JÁUREGU	54	61					114.75	114.75	
Tipo de Resultado	Detalle de Resultados por Periodo		Denominador (Metas 100%)		Concepto	Delegacione		Población Beneficiaria		
Real por Periodo	Mes 6 Junio	54			Planeado	Municipio de Querétaro		535,188 mujeres y 514,589 hombres		
Acumulad	TOTAL	70				Real	DCH, EGF, FC		387,809 mujeres y	
Observaciones					Número de archivos:		2			


**GESTIÓN PARA RESULTADOS**  
**MATRIZ DE INDICADORES Y RESULTADOS 2021**  
Ficha Técnica y Evaluación por Indicador  
Coordinación de Gabinete

DEPENDENCIA	SECRETARIA DE OBRAS PUBLICAS MUNICIPALES			ALINEACIÓN AL PMD							
PROGRAMA	Infraestructura para el Futuro	CLAVE PMD COMPLETA 04.08.08.01.01			Eje	04.00.00.00					
		Ejercicio	2021		Programa	04.08.00.00					
		Periodo	202106		Línea de Acción	04.08.08.00					
NO. DE PROGRAMA	04080000		Fecha de Evaluación	01/07/2021		Componente	04.08.08.01				
						Actividad	04.08.08.01.01				
						NUE Componente	210.0000.00				
RESUMEN NARRATIVO	EJECUCION DE OBRAS DE INFRAESTRUCTURA HIDRAULICA, SANITARIA Y PLUVIAL (8.3)										
META CUANTITATIVA DESCRIPCIÓN	Realizar 13 obras de Infraestructura Hidráulica, Sanitaria y Pluvial Habilitada y/o Construida					Meta cifras	13				
META CUALITATIVA	Habilitar y construir la Infraestructura Hidráulica, Sanitaria y Pluvial contribuyendo a tener una mejor calidad de vida y salud a los habitantes del Municipio.					Población Beneficiaria	535,188 mujeres y 514,589 hombres				
NOMBRE DEL INDICADOR	Porcentaje de avance de las obras ejecutadas					Variable a Medir	Obras de Infraestructura Hidráulica, Sanitaria y P				
MÉTODO CÁLCULO	(Cantidad de obras de Infraestructura Hidráulica, Sanitaria y Pluvial realizadas / Cantidad de obras proyectadas de Infraestructura Hidráulica, Sanitaria y Pluvial)*100					Tipo de Fórmula	PORCENTAJE				
Datos del indicador	Tipo de Indicador	GESTIÓN		Línea Base		Evaluación < 20 Evaluación >= 20 y < 42 Evaluación >= 42	107.69				
	Dimensión a med	EFICACIA		Parámetros de Evaluación y Resultado Semaforzado							
	Unidad de medid	obras de Infraestructura Hidráulica, Sanitaria y Pluvial Habilitada y/o Construida									
	Frecuencia de medición	TRIMESTRAL									
Datos presupuestales	Presupuesto aprobado			Medios de verificación		Reporte trimestral de obras de Infraestructura Hidráulica, Sanitaria y Pluvial					
	Presupuesto modificado										
	Presupuesto pagado										
	Diferencia Real pagado vs. Presupuesto aprobado			Fuente de Financiamien					Municipal y FISM		
	Diferencia Real pagado vs. Presupuesto modificado										
FECHA DE EVALUACIÓN	DESCRIPCIÓN DE LAS ACTIVIDADES EN ESTRICTA CORRELACIÓN A LA META Y AL MÉTODO DE CÁLCULO		DATOS INGRESADOS			TIPOS DE FÓRMULAS Y RESULTADOS					
		Numerador	Denominador (Meta)	Denominador (Año anterior Línea base)	Meta Integral para el efecto de evaluación	Índice	Tasa de Variación	Razón ó Promedio	Porcentaje (Cobertura, Focalización)	Porcentaje de avance	
01/07/2021	SE REALIZAN 8 OBRAS PARA LA INFRAESTRUCTURA HIDRÁULICA, DONDE RESALTAN LA REHABILITACIÓN DE RED DE DRENAJE SANITARIO DE LA CALLE PROLONGACIÓN INDEPENDENCIA SUR, CENTRO, DELEGACIÓN SANTA ROSA JÁUREGU	8	13						107.69	107.69	
Tipo de Resultado	Detalle de Resultados por Periodo		Denominador (Metas 100%)			Concepto	Delegacione		Población Beneficiaria		
Real por Periodo	Mes 6 Junio	8				Planeado	Municipio de Querétaro	535,188 mujeres y 514,589 hombres			
Acumulad	TOTAL	14									
Observaciones						Real	FCP, SRJ	14,203 mujeres y 1			
						Número de archivos:		2			


**GESTIÓN PARA RESULTADOS**  
**MATRIZ DE INDICADORES Y RESULTADOS 2021**  
Ficha Técnica y Evaluación por Indicador  
Coordinación de Gabinete

DEPENDENCIA	SECRETARIA DE OBRAS PUBLICAS MUNICIPALES				ALINEACIÓN AL PMD						
PROGRAMA	Infraestructura para el Futuro	CLAVE PMD COMPLETA 04.08.08.01.02			Eje	04.00.00.00					
		Ejercicio	2021		Programa	04.08.00.00					
		Periodo	202106		Línea de Acción	04.08.08.00					
NO. DE PROGRAMA	04080000		Fecha de Evaluación	01/07/2021		Componente	04.08.08.01				
						Actividad	04.08.08.01.02				
						NUE Componente	210.0000.00				
RESUMEN NARRATIVO	EJECUCION DE OBRAS DE INFRAESTRUCTURA DEPORTIVA (8.4)										
META CUANTITATIVA DESCRIPCIÓN	Realizar 2 obras de Infraestructura Deportiva, Habilitada y/o Construida					Meta cifras	2				
META CUALITATIVA	Incrementar y mejorar la Infraestructura Deportiva del Municipio con obras que mantengan espacios en buen estado y planeados para el desarrollo integral de la ciudadanía.					Población Beneficiaria	535,188 mujeres y 514,589 hombres				
NOMBRE DEL INDICADOR	Porcentaje de avance de las obras ejecutadas					Variable a Medir	Obras de Infraestructura Deportiva, Habilitada y/o Construida				
MÉTODO CÁLCULO	(Cantidad de obras de Infraestructura Deportiva realizadas / Cantidad de obras proyectadas de Infraestructura Deportiva)*100					Tipo de Fórmula	PORCENTAJE				
Datos del indicador	Tipo de Indicador	GESTIÓN			Línea Base		Evaluación < 20 Evaluación >= 20 y < 42 Evaluación >= 42	100			
	Dimensión a med	EFICACIA			Parámetros de Evaluación y Resultado Semaforzado						
	Unidad de medid	obras de Infraestructura Deportiva, Habilitada y/o Construida									
	Frecuencia de medición	TRIMESTRAL									
Datos presupuestales	Presupuesto aprobado				Medios de verificación	Reporte trimestral de obras de Infraestructura Deportiva					
	Presupuesto modificado										
	Presupuesto pagado										
	Diferencia Real pagado vs. Presupuesto aprobado										
	Diferencia Real pagado vs. Presupuesto modificado				Fuente de Financiamien	Municipal					
FECHA DE EVALUACIÓN	DESCRIPCIÓN DE LAS ACTIVIDADES EN ESTRICTA CORRELACIÓN A LA META Y AL MÉTODO DE CÁLCULO	DATOS INGRESADOS				TIPOS DE FÓRMULAS Y RESULTADOS					
		Numerador	Denominador (Meta)	Denominador anterior (Línea base)	Meta Integral para el efecto de evaluación	Índice	Tasa de Variación	Razón ó Promedio	Porcentaje (Cobertura, Focalización)	Porcentaje de avance	
01/07/2021	EN ESTE PERIODO QUE SE REPORTA NO SE REALIZAN OBRAS DE INFRAESTRUCTURA DEPORTIVA.	0	2					100	100		
Tipo de Resultado	Detalle de Resultados por Periodo	Denominador (Metas 100%)			Concepto	Delegacione		Población Beneficiaria			
Real por Periodo	Mes 6 Junio	0				Planeado	Municipio de Querétaro	535,188 mujeres y 514,589 hombres			
Acumulad	TOTAL	2									
Observaciones	EN ESTE PERIODO QUE SE REPORTA NO SE REALIZAN OBRAS DE INFRAESTRUCTURA DEPORTIVA.					Real			0		
						Número de archivos:			2		


**GESTIÓN PARA RESULTADOS**  
**MATRIZ DE INDICADORES Y RESULTADOS 2021**  
Ficha Técnica y Evaluación por Indicador  
Coordinación de Gabinete

DEPENDENCIA	SECRETARIA DE OBRAS PUBLICAS MUNICIPALES			ALINEACIÓN AL PMD									
PROGRAMA	Infraestructura para el Futuro	CLAVE PMD COMPLETA 04.08.08.01.03			Eje	04.00.00.00							
		Ejercicio	2021		Programa	04.08.00.00							
		Periodo	202106		Línea de Acción	04.08.08.00							
NO. DE PROGRAMA	04080000	Fecha de Evaluación	01/07/2021		Componente	04.08.08.01							
					Actividad	04.08.08.01.03							
					NUE Componente	210.0000.00							
RESUMEN NARRATIVO	EJECUCION DE OBRAS DE INFRAESTRUCTURA PARA LA EDUCACION PUBLICA (8.4)												
META CUANTITATIVA DESCRIPCIÓN	Realizar 10 obras de Infraestructura para la Educación Pública, Habilitada y/o Construida				Meta cifras	10							
META CUALITATIVA	Incrementar y mejorar la Infraestructura para la Educación Pública del Municipio con obras de creación de aulas, talleres, arcotechos, plazas cívicas dotando de sitios propicios para el impartimiento del conocimiento.				Población Beneficiaria	535,188 mujeres y 514,589 hombres							
NOMBRE DEL INDICADOR	Porcentaje de avance de las obras ejecutadas				Variable a Medir	Obras de Infraestructura para la Educación Pública, Ha							
MÉTODO CÁLCULO	(Cantidad de obras de Infraestructura para la Educación Pública realizadas / Cantidad de obras proyectadas de Infraestructura para la Educación Pública)*100				Tipo de Fórmula	PORCENTAJE							
Datos del indicador	Tipo de Indicador	GESTIÓN		Línea Base		Evaluación < 20 Evaluación >= 20 y < 42 Evaluación >= 42	125						
	Dimensión a med	EFICACIA		Parámetros de Evaluación y Resultado Semaforzado									
	Unidad de medid	obras de Infraestructura para la Educación Pública, Habilitada y/o Construida											
	Frecuencia de medición	TRIMESTRAL											
Datos presupuestales	Presupuesto aprobado			Medios de verificación		Reporte trimestral de obras de Infraestructura para la Educación Pública							
	Presupuesto modificado												
	Presupuesto pagado												
	Diferencia Real pagado vs. Presupuesto aprobado			Fuente de Financiamien						Municipal y FISM			
	Diferencia Real pagado vs. Presupuesto modificado												
FECHA DE EVALUACIÓN	DESCRIPCIÓN DE LAS ACTIVIDADES EN ESTRICTA CORRELACIÓN A LA META Y AL MÉTODO DE CÁLCULO		DATOS INGRESADOS			TIPOS DE FÓRMULAS Y RESULTADOS							
		Numerador	Denominador (Meta)	Denominador (Año anterior Línea base)	Meta Integral para el efecto de evaluación	Índice	Tasa de Variación	Razón ó Promedio	Porcentaje (Cobertura, Focalización)	Porcentaje de avance			
01/07/2021	SE REALIZAN 17 OBRAS PARA LA INFRAESTRUCTURA EDUCATIVA, DONDE RESALTAN LA CONSTRUCCIÓN DE CANCHA DE FÚTBOL 7 EN PRIMARIA INDEPENDENCIA Y LIBERTAD/REPÚBLICA DE BRASIL, COLONIA LOMA BONITA, DELEGACIÓN FELIX OSORES SO	17	10						125	125			
Tipo de Resultado	Detalle de Resultados por Periodo		Denominador (Metas 100%)			Concepto	Delegacione		Población Beneficiaria				
Real por Periodo	Mes 6 Junio	17				Planeado	Municipio de Querétaro	535,188 mujeres y 514,589 hombres					
Acumulad	TOTAL	17											
Observaciones						Real	DCH, EGF, FC		3,700 mujeres y 3,				
						Número de archivos:		2					


**GESTIÓN PARA RESULTADOS**  
**MATRIZ DE INDICADORES Y RESULTADOS 2021**  
Ficha Técnica y Evaluación por Indicador  
Coordinación de Gabinete

DEPENDENCIA	SECRETARIA DE OBRAS PUBLICAS MUNICIPALES			ALINEACIÓN AL PMD									
PROGRAMA	Infraestructura para el Futuro	CLAVE PMD COMPLETA 04.08.08.01.04			Eje	04.00.00.00							
		Ejercicio	2021		Programa	04.08.00.00							
		Periodo	202106		Línea de Acción	04.08.08.00							
NO. DE PROGRAMA	04080000	Fecha de Evaluación	01/07/2021		Componente	04.08.08.01							
					Actividad	04.08.08.01.04							
					NUE Componente	210.0000.00							
RESUMEN NARRATIVO	EJECUCION DE OBRAS DE INFRAESTRUCTURA SOCIAL (8.9)												
META CUANTITATIVA DESCRIPCIÓN	Realizar 36 obras de Infraestructura Social Construida				Meta cifras	36							
META CUALITATIVA	Incrementar y mejorar la Infraestructura Social con obras de nuevos pavimentos, guarniciones y banquetas, electrificaciones y alumbrado público, espacios para la cultura, obras DIF, Seguridad, Mercados y tianguis, Barrios mágicos, proporcionando una mejor calidad de vida para los habitante				Población Beneficiaria	535,188 mujeres y 514,589 hombres							
NOMBRE DEL INDICADOR	Porcentaje de avance de las obras ejecutadas				Variable a Medir	Obras de Infraestructura Social Construida							
MÉTODO CÁLCULO	(Cantidad de obras en Infraestructura Social realizadas / Cantidad de obras proyectadas en Infraestructura Social)*100				Tipo de Fórmula	PORCENTAJE							
Datos del indicador	Tipo de Indicador	GESTIÓN		Línea Base		Evaluación < 20 Evaluación >= 20 y < 42 Evaluación >= 42	102.78						
	Dimensión a med	EFICACIA		Parámetros de Evaluación y Resultado Semaforzado									
	Unidad de medid	Obras en Infraestructura Social Construida											
	Frecuencia de medición	TRIMESTRAL											
Datos presupuestales	Presupuesto aprobado			Medios de verificación		Reporte trimestral de obras de Infraestructura Social							
	Presupuesto modificado												
	Presupuesto pagado												
	Diferencia Real pagado vs. Presupuesto aprobado			Fuente de Financiamien						Municipal y FISM			
	Diferencia Real pagado vs. Presupuesto modificado												
FECHA DE EVALUACIÓN	DESCRIPCIÓN DE LAS ACTIVIDADES EN ESTRICTA CORRELACIÓN A LA META Y AL MÉTODO DE CÁLCULO	Numerador	Denominador (Meta)	Denominador (Año anterior Línea base)	Meta Integral para el efecto de evaluación	Índice	Tasa de Variación	Razón ó Promedio	Porcentaje (Cobertura, Focalización)	Porcentaje de avance			
01/07/2021	SE REALIZAN 29 OBRAS PARA LA INFRAESTRUCTURA SOCIAL, DONDE RESALTAN LA RENOVACIÓN Y COMPLEMENTO DE ALUMBRADO PÚBLICO EN EL MUNICIPIO DE QUERÉTARO; CENTRO DE FORMACIÓN, EVALUACIÓN Y PRO	29	36						102.78	102.78			
Tipo de Resultado	Detalle de Resultados por Periodo	Denominador (Metas 100%)			Concepto	Delegacione		Población Beneficiaria					
Real por Periodo	Mes 6 Junio	29				Planeado	Municipio de Querétaro	535,188 mujeres y 514,589 hombres					
Acumulad	TOTAL	37											
Observaciones					Real	DCH, EGF, FC		382,500 mujeres y					
					Número de archivos:		2						

**GESTIÓN PARA RESULTADOS**  
**MATRIZ DE INDICADORES Y RESULTADOS 2021**  
Ficha Técnica y Evaluación por Indicador  
Coordinación de Gabinete

DEPENDENCIA	DELEGACIÓN CENTRO HISTÓRICO				ALINEACIÓN AL PMD					
PROGRAMA	Infraestructura para el Futuro	CLAVE PMD COMPLETA				Eje	04.00.00.00			
		04.08.08.02				Programa	04.08.00.00			
		Ejercicio	2021			Línea de Acción	04.08.08.00			
		Periodo	202106			Componente	04.08.08.02			
NO. DE PROGRAMA	04080000		Fecha de Evaluación	30/06/2021						
RESUMEN NARRATIVO	Programa de Mejoramiento de Imagen Urbana, Fortalecido									
META CUANTITATIVA DESCRIPCIÓN	Incrementar en 5% la cantidad de obras y acciones de mejoramiento de Imagen Urbana en la Delegación, respecto al año anterior.					Meta cifras	5			
META CUALITATIVA	Mejorar la Imagen Urbana en la Delegación para beneficio de la población					Población Beneficiaria	63,362 mujeres y 61,136 hombres			
NOMBRE DEL INDICADOR	Tasa de variación en la cantidad de obras y acciones de mejoramiento de imagen Urbana					Variable a Medir	Obras y acciones de mejoramiento de Imagen Urbana realiza			
MÉTODO CÁLCULO	((Cantidad de obras, acciones, servicios, viajes, metros cuadrados y lineales de los conceptos establecidos, realizados en el 2021 / cantidad realizada en el 2020) - 1)*100					Tipo de Fórmula	TASA			
Datos del indicador	Tipo de Indicador	ESTRATÉGICO			Linea Base	146049				
	Dimensión a med	EFICIENCIA			Parámetros de Evaluación y Resultado Semaforizado	Evaluación < 20		101.67		
	Unidad de medid	Obras y acciones de mejoramiento de Imagen Urbana realizadas en la unida				Evaluación >= 20 y < 42				
	Frecuencia de medición	TRIMESTRAL			Evaluación >= 42					
Datos presupuestales	Presupuesto aprobado	\$0.00			Medios de verificación	Reporte Trimestral de Obras y acciones de mejoramiento de Imagen Urbana realizadas en el 2021 vs. 2020				
	Presupuesto modificado	-\$6,945.14								
	Presupuesto pagado	\$598,372.37								
	Diferencia Real pagado vs. Presupuesto aprobado	-\$598,372.37		0%						
	Diferencia Real pagado vs. Presupuesto modificado	-\$605,317.51		-1.16%	Fuente de Financiamien	Municipal				
FECHA DE EVALUACIÓN	DESCRIPCIÓN DE LAS ACTIVIDADES EN ESTRICTA CORRELACIÓN A LA META Y AL MÉTODO DE CÁLCULO	DATOS INGRESADOS				TIPOS DE FÓRMULAS Y RESULTADOS				
		Numerador	Denominador (Meta)	Denominador (Año anterior Linea base)	Meta Integral para el efecto de evaluación	Índice	Tasa de Variación	Razón ó Promedio	Porcentaje (Cobertura, Focalización)	Porcentaje de avance
30/06/2021	En el segundo trimestre del 2021, se realizaron 114,808 obras, acciones y servicios de mejoramiento de imagen urbana, en 100 de las 114 Colonias pertenecientes a la Delegación Centro Histórico, Comparando estas 114,808 obras realizadas en este segund	114808	5	146049	153351.45		6.75			101.67
Tipo de Resultado	Detalle de Resultados por Periodo	Denominador (Metas 100%)			Concepto	Delegacione		Población Beneficiaria		
Real por Periodo	Mes 6 Junio	114808				Planeado	Centro Histórico	63,362 mujeres y 61,136 hombres		
Acumulad	TOTAL	155911					Real	Centro Histórico	76,200 M y 62,391	
Observaciones						Número de archivos:	2			


**GESTIÓN PARA RESULTADOS**  
**MATRIZ DE INDICADORES Y RESULTADOS 2021**  
 Ficha Técnica y Evaluación por Indicador  
 Coordinación de Gabinete

DEPENDENCIA	DELEGACIÓN CENTRO HISTÓRICO		ALINEACIÓN AL PMD							
PROGRAMA	Infraestructura para el Futuro	CLAVE PMD COMPLETA			Eje	04.00.00.00				
		04.08.08.02.01			Programa	04.08.00.00				
		Ejercicio	2021		Línea de Acción	04.08.08.00				
		Periodo	202106		Componente	04.08.08.02				
NO. DE PROGRAMA	04080000	Fecha de Evaluación	30/06/2021							
RESUMEN NARRATIVO	REHABILITACION, CONSTRUCCION Y MANTENIMIENTO DE ESPACIOS PUBLICOS									
META CUANTITATIVA DESCRIPCIÓN	Realizar el 100% de las obras y acciones de mejoramiento de imagen urbana programadas conforme el presupuesto establecido				Meta cifras	100%				
META CUALITATIVA	Mejorar las condiciones de la infraestructura de los espacios públicos en beneficio de la población				Población Beneficiaria	63,362 mujeres y 61,136 hombres				
NOMBRE DEL INDICADOR	Porcentaje de obras y acciones de mejoramiento de imagen urbana realizadas				Variable a Medir	Obras, acciones y servicios realizados para el mejoramiento				
MÉTODO CÁLCULO	(Cantidad de obras y acciones de mejoramiento de imagen urbana realizadas conforme su unidad de medida establecida / cantidad de obras y acciones planeadas)*100				Tipo de Fórmula	PORCENTAJE				
Datos del indicador	Tipo de Indicador	GESTIÓN		Línea Base		Evaluación < 20 Evaluación >= 20 y < 42 Evaluación >= 42				
	Dimensión a med	EFICACIA		Parámetros de Evaluación y Resultado Semaforzado						
	Unidad de medid	Obras, acciones y servicios realizados para el mejoramiento de Imagen Urb		125						
	Frecuencia de medición	TRIMESTRAL								
Datos presupuestales	Presupuesto aprobado			Medios de verificación		Reporte Trimestral de obras y acciones de mejoramiento de imagen urbana realizadas y planeadas				
	Presupuesto modificado									
	Presupuesto pagado									
	Diferencia Real pagado vs. Presupuesto aprobado									
	Diferencia Real pagado vs. Presupuesto modificado			Fuente de Financiamien	Municipal					
FECHA DE EVALUACIÓN	DESCRIPCIÓN DE LAS ACTIVIDADES EN ESTRICTA CORRELACIÓN A LA META Y AL MÉTODO DE CÁLCULO	DATOS INGRESADOS				TIPOS DE FÓRMULAS Y RESULTADOS				
		Numerador	Denominador (Meta)	Denominador anterior (Línea base)	Meta Integral para el efecto de evaluación	Índice	Tasa de Variación	Razón ó Promedio	Porcentaje (Cobertura, Focalización)	Porcentaje de avance
30/06/2021	En el segundo trimestre del año, se realizaron un total de 114,808, obras acciones y servicios, para el mejoramiento de la imagen urbana, de las 13,347 obras planeadas, beneficiando a 138,591 habitantes	114808	13347					125	125	
Tipo de Resultado	Detalle de Resultados por Periodo	Denominador (Metas 100%)			Concepto	Delegacione		Población Beneficiaria		
Real por Periodo	Mes 6 Junio	114808	13347		Planeado	Centro Histórico		63,362 mujeres y 61,136 hombres		
Acumulad	TOTAL	155911	43454			Real	Centro Histór		76,200 M y 62,931	
Observaciones					Número de archivos:		2			


GESTIÓN PARA RESULTADOS  
 MATRIZ DE INDICADORES Y RESULTADOS 2021  
 Ficha Técnica y Evaluación por Indicador  
 Coordinación de Gabinete

DEPENDENCIA	DELEGACIÓN JOSÉFA VERGARA Y HERNÁNDEZ				ALINEACIÓN AL PMD					
PROGRAMA	Infraestructura para el Futuro	CLAVE PMD COMPLETA			Eje	04.00.00.00				
		04.08.08.03			Programa	04.08.00.00				
		Ejercicio	2021		Línea de Acción	04.08.08.00				
		Periodo	202106		Componente	04.08.08.03				
NO. DE PROGRAMA	04080000		Fecha de Evaluación	01/07/2021						
RESUMEN NARRATIVO	Programa de Mejoramiento de Imagen Urbana, Fortalecido									
META CUANTITATIVA DESCRIPCIÓN	Incrementar en 5% la cantidad de obras y acciones de mejoramiento de Imagen Urbana en la Delegación, respecto al año anterior.				Meta cifras	5				
META CUALITATIVA	Mejorar la Imagen Urbana en la Delegación para beneficio de la población				Población Beneficiaria	67,560 mujeres y 65,187 hombres				
NOMBRE DEL INDICADOR	Tasa de variación en la cantidad de obras y acciones de mejoramiento de imagen Urbana				Variable a Medir	Obras y acciones de mejoramiento de Imagen Urbana realiza				
MÉTODO CÁLCULO	((Cantidad de obras, acciones, servicios, viajes, metros cuadrados y lineales de los conceptos establecidos, realizados en el 2021 / cantidad realizada en el 2020) - 1)*100				Tipo de Fórmula	TASA				
Datos del indicador	Tipo de Indicador	ESTRATÉGICO		Línea Base	160,597					
	Dimensión a med	EFICIENCIA		Parámetros de Evaluación y Resultado Semaforzado	Evaluación < 20		31.31	●		
	Unidad de medid	Obras y acciones de mejoramiento de Imagen Urbana realizadas en la unida			Evaluación >= 20 y < 42					
	Frecuencia de medición	TRIMESTRAL		Evaluación >= 42						
Datos presupuestales	Presupuesto aprobado	\$0.00		Medios de verificación	Reporte Trimestral de Obras y acciones de mejoramiento de Imagen Urbana realizadas en el 2021 vs. 2020					
	Presupuesto modificado	\$182,568.96								
	Presupuesto pagado	\$451,375.99								
	Diferencia Real pagado vs. Presupuesto aprobado	-\$451,375.99	0%							
	Diferencia Real pagado vs. Presupuesto modificado	-\$268,807.03	40.45%		Fuente de Financiamien	Municipal				
FECHA DE EVALUACIÓN	DESCRIPCIÓN DE LAS ACTIVIDADES EN ESTRICTA CORRELACIÓN A LA META Y AL MÉTODO DE CÁLCULO	DATOS INGRESADOS				TIPOS DE FÓRMULAS Y RESULTADOS				
		Numerador	Denominador (Meta)	Denominador (Año anterior Línea base)	Meta Integral para el efecto de evaluación	Índice	Tasa de Variación	Razón ó Promedio	Porcentaje (Cobertura, Focalización)	Porcentaje de avance
01/07/2021	En el periodo que se reporta se realizó un total de 30,648 obras, acciones y servicios de mejoramiento de la imagen urbana de la Delegación, beneficiando a 22,500 ciudadanos y que comparando la cantidad total realizada en este trimestre del 2020, tene	30648	5	160,597	168626.85		-67.12			31.31
Tipo de Resultado	Detalle de Resultados por Periodo	Denominador (Metas 100%)			Concepto	Delegacione		Población Beneficiaria		
Real por Periodo	Mes 6 Junio	30648				Planeado	Josefa Vergara y Hernández	67,560 mujeres y 65,187 hombres		
Acumulad	TOTAL	52805								
Observaciones					Real	Josefa Verga	11,475 M y 11,025			
					Número de archivos:		2			


**GESTIÓN PARA RESULTADOS**  
**MATRIZ DE INDICADORES Y RESULTADOS 2021**  
Ficha Técnica y Evaluación por Indicador  
Coordinación de Gabinete

DEPENDENCIA	DELEGACIÓN JOSÉFA VERGARA Y HERNÁNDEZ				ALINEACIÓN AL PMD					
PROGRAMA	Infraestructura para el Futuro	CLAVE PMD COMPLETA			Eje	04.00.00.00				
		04.08.08.03.01			Programa	04.08.00.00				
		Ejercicio	2021		Línea de Acción	04.08.08.00				
		Periodo	202106		Componente	04.08.08.03				
NO. DE PROGRAMA	04080000		Fecha de Evaluación	01/07/2021		Actividad	04.08.08.03.01			
						NUE Componente	710.0000.00			
RESUMEN NARRATIVO	Rehabilitación, construcción y mantenimiento de espacios públicos									
META CUANTITATIVA DESCRIPCIÓN	Realizar el 100% de las obras y acciones de mejoramiento de imagen urbana programadas conforme el presupuesto establecido					Meta cifras	100%			
META CUALITATIVA	Mejorar las condiciones de la infraestructura de los espacios públicos en beneficio de la población					Población Beneficiaria	67,560 mujeres y 65,187 hombres			
NOMBRE DEL INDICADOR	Porcentaje de obras y acciones de mejoramiento de imagen urbana realizadas					Variable a Medir	Obras, acciones y servicios realizados para el mejoramiento			
MÉTODO CÁLCULO	(Cantidad de obras y acciones de mejoramiento de imagen urbana realizadas conforme su unidad de medida establecida / cantidad de obras y acciones planeadas)*100					Tipo de Fórmula	PORCENTAJE			
Datos del indicador	Tipo de Indicador	GESTIÓN		Línea Base		Evaluación < 20 Evaluación >= 20 y < 42 Evaluación >= 42	80.97			
	Dimensión a med	EFICACIA		Parámetros de Evaluación y Resultado Semaforzado						
	Unidad de medid	Obras, acciones y servicios realizados para el mejoramiento de Imagen Urb								
	Frecuencia de medición	TRIMESTRAL								
Datos presupuestales	Presupuesto aprobado			Medios de verificación	Reporte Trimestral de obras y acciones de mejoramiento de imagen urbana realizadas y planeadas					
	Presupuesto modificado									
	Presupuesto pagado									
	Diferencia Real pagado vs. Presupuesto aprobado									
	Diferencia Real pagado vs. Presupuesto modificado			Fuente de Financiamien	Municipal					
FECHA DE EVALUACIÓN	DESCRIPCIÓN DE LAS ACTIVIDADES EN ESTRICTA CORRELACIÓN A LA META Y AL MÉTODO DE CÁLCULO	DATOS INGRESADOS				TIPOS DE FÓRMULAS Y RESULTADOS				
		Numerador	Denominador (Meta)	Denominador (Año anterior Línea base)	Meta Integral para el efecto de evaluación	Índice	Tasa de Variación	Razón ó Promedio	Porcentaje (Cobertura, Focalización)	Porcentaje de avance
01/07/2021	En el periodo a reportar se realizaron 30,648 obras, acciones y servicios de mejoramiento de imagen urbana en la Delegación, de las 18,349 planeadas, beneficiando a 22,500 ciudadanos.	30648	18349						80.97	80.97
Tipo de Resultado	Detalle de Resultados por Periodo	Denominador (Metas 100%)			Concepto	Delegacione		Población Beneficiaria		
Real por Periodo	Mes 6 Junio	30648	18349		Planeado	Josefa Vergara y Hernández	67,560 mujeres y 65,187 hombres			
Acumulad	TOTAL	52805	65216							
Observaciones						Real	Josefa Vergara	11,475 M y 11,025		
						Número de archivos:		2		


**GESTIÓN PARA RESULTADOS**  
**MATRIZ DE INDICADORES Y RESULTADOS 2021**  
 Ficha Técnica y Evaluación por Indicador  
 Coordinación de Gabinete

DEPENDENCIA	DELEGACIÓN FELIPE CARRILLO PUERTO				ALINEACIÓN AL PMD					
PROGRAMA	Infraestructura para el Futuro	CLAVE PMD COMPLETA				Eje	04.00.00.00			
		04.08.08.04				Programa	04.08.00.00			
		Ejercicio	2021			Línea de Acción	04.08.08.00			
		Periodo	202106			Componente	04.08.08.04			
NO. DE PROGRAMA	04080000		Fecha de Evaluación	01/07/2021		Actividad				
NO. DE PROGRAMA	04080000		Fecha de Evaluación	01/07/2021		NUE Componente	720.0000.00			
RESUMEN NARRATIVO	Programa de Mejoramiento de Imagen Urbana, Fortalecido									
META CUANTITATIVA DESCRIPCIÓN	Incrementar en 5% la cantidad de obras y acciones de mejoramiento de Imagen Urbana en la Delegación, respecto al año anterior.					Meta cifras	5			
META CUALITATIVA	Mejorar la Imagen Urbana en la Delegación para beneficio de la población					Población Beneficiaria	63,536 mujeres y 61,304 hombres			
NOMBRE DEL INDICADOR	Tasa de variación en la cantidad de obras y acciones de mejoramiento de imagen Urbana					Variable a Medir	Obras y acciones de mejoramiento de Imagen Urbana realiza			
MÉTODO CÁLCULO	((Cantidad de obras, acciones, servicios, viajes, metros cuadrados y lineales de los conceptos establecidos, realizados en el 2021 / cantidad realizada en el 2020) - 1)*100					Tipo de Fórmula	TASA			
Datos del indicador	Tipo de Indicador	ESTRATÉGICO		Línea Base		36,021				
	Dimensión a med	EFICIENCIA		Parámetros de Evaluación y Resultado Semaforzado		Evaluación < 20		75.33		
	Unidad de medid	Obras y acciones de mejoramiento de Imagen Urbana realizadas en la unida		Evaluación >= 20 y < 42		Evaluación >= 42				
	Frecuencia de medición	TRIMESTRAL								
Datos presupuestales	Presupuesto aprobado	\$0.00		Medios de verificación		Reporte Trimestral de Obras y acciones de mejoramiento de Imagen Urbana realizadas en el 2021 vs. 2020				
	Presupuesto modificado	\$165,287.36								
	Presupuesto pagado	\$491,226.15								
	Diferencia Real pagado vs. Presupuesto aprobado	-\$491,226.15	0%							
	Diferencia Real pagado vs. Presupuesto modificado	-\$325,938.79	33.65%		Fuente de Financiamien					Municipal
FECHA DE EVALUACIÓN	DESCRIPCIÓN DE LAS ACTIVIDADES EN ESTRICTA CORRELACIÓN A LA META Y AL MÉTODO DE CÁLCULO	DATOS INGRESADOS				TIPOS DE FÓRMULAS Y RESULTADOS				
		Numerador	Denominador (Meta)	Denominador (Año anterior Línea base)	Meta Integral para el efecto de evaluación	Índice	Tasa de Variación	Razón ó Promedio	Porcentaje (Cobertura, Focalización)	Porcentaje de avance
01/07/2021	En el periodo que se reporta se realizó un total de 20,116 obras, acciones y servicios para el Mejoramiento de la Imagen Urbana dentro de la Delegación. Comparando la cantidad total realizada en este trimestre del 2021 vs. la cantidad realizada en el mismo pe	20116	5	36,021	37822.05		-20.91			75.33
Tipo de Resultado	Detalle de Resultados por Periodo	Denominador (Metas 100%)				Concepto	Delegacione		Población Beneficiaria	
Real por Periodo	Mes 6 Junio	20116					Planeado	Felipe Carrillo Puerto		63,536 mujeres y 61,304 hombres
Acumulad	TOTAL	28490						Real	Felipe Carrillo 24,779 M y 25,790	
Observaciones						Número de archivos:		2		


GESTIÓN PARA RESULTADOS  
 MATRIZ DE INDICADORES Y RESULTADOS 2021  
 Ficha Técnica y Evaluación por Indicador  
 Coordinación de Gabinete

DEPENDENCIA	DELEGACIÓN FELIPE CARRILLO PUERTO				ALINEACIÓN AL PMD						
PROGRAMA	Infraestructura para el Futuro	CLAVE PMD COMPLETA 04.08.08.04.01				Eje	04.00.00.00				
		Ejercicio	2021			Programa	04.08.00.00				
		Periodo	202106			Línea de Acción	04.08.08.00				
		Fecha de Evaluación				01/07/2021		Componente	04.08.08.04		
NO. DE PROGRAMA	04080000		Fecha de Evaluación		01/07/2021		Actividad	04.08.08.04.01			
NO. DE PROGRAMA		04080000		Fecha de Evaluación		01/07/2021		NUE Componente	720.0000.00		
RESUMEN NARRATIVO	Rehabilitación, construcción y mantenimiento de espacios públicos										
META CUANTITATIVA DESCRIPCIÓN	Realizar el 100% de las obras y acciones de mejoramiento de imagen urbana programadas conforme el presupuesto establecido						Meta cifras	100%			
META CUALITATIVA	Mejorar las condiciones de la infraestructura de los espacios públicos en beneficio de la población						Población Beneficiaria	63,536 mujeres y 61,304 hombres			
NOMBRE DEL INDICADOR	Porcentaje de obras y acciones de mejoramiento de imagen urbana realizadas						Variable a Medir	Obras, acciones y servicios realizados para el mejoramiento			
MÉTODO CÁLCULO	(Cantidad de obras y acciones de mejoramiento de imagen urbana realizadas conforme su unidad de medida establecida / cantidad de obras y acciones planeadas) * 100						Tipo de Fórmula	PORCENTAJE			
Datos del indicador	Tipo de Indicador		GESTIÓN		Línea Base		Evaluación < 20 Evaluación >= 20 y < 42 Evaluación >= 42		125		
	Dimensión a med		EFICACIA		Parámetros de Evaluación y Resultado Semaforzado						
	Unidad de medid		Obras, acciones y servicios realizados para el mejoramiento de Imagen Urb								
	Frecuencia de medición		TRIMESTRAL								
Datos presupuestales	Presupuesto aprobado				Medios de verificación		Reporte Trimestral de obras y acciones de mejoramiento de imagen urbana realizadas y planeadas				
	Presupuesto modificado										
	Presupuesto pagado										
	Diferencia Real pagado vs. Presupuesto aprobado										
	Diferencia Real pagado vs. Presupuesto modificado				Fuente de Financiamien						
FECHA DE EVALUACIÓN	DESCRIPCIÓN DE LAS ACTIVIDADES EN ESTRICTA CORRELACIÓN A LA META Y AL MÉTODO DE CÁLCULO		DATOS INGRESADOS				TIPOS DE FÓRMULAS Y RESULTADOS				
			Numerador	Denominador (Meta)	Denominador (Año anterior Línea base)	Meta Integral para el efecto de evaluación	Índice	Tasa de Variación	Razón ó Promedio	Porcentaje (Cobertura, Focalización)	Porcentaje de avance
01/07/2021	Durante el periodo que se reporta se realizó un total de 20,116 obras, acciones, servicios, de los conceptos establecidos para el Mejoramiento de la Imagen Urbana de la Delegación, de 1,689 obras planeadas.		20116	1689					125	125	
Tipo de Resultado	Detalle de Resultados por Periodo		Denominador (Metas 100%)				Concepto	Delegacione		Población Beneficiaria	
Real por Periodo	Mes 6 Junio		20116	1689		Planeado	Felipe Carrillo Puerto		63,536 mujeres y 61,304 hombres		
Acumulad	TOTAL		28490	4831			Real	Felipe Carrillo		3,724 M y 3,877 H	
Observaciones							Número de archivos:		2		


**GESTIÓN PARA RESULTADOS**  
**MATRIZ DE INDICADORES Y RESULTADOS 2021**  
 Ficha Técnica y Evaluación por Indicador  
 Coordinación de Gabinete

DEPENDENCIA	DELEGACIÓN VILLA CAYETANO RUBIO				ALINEACIÓN AL PMD					
PROGRAMA	Infraestructura para el Futuro	CLAVE PMD COMPLETA				Eje	04.00.00.00			
		04.08.08.05				Programa	04.08.00.00			
		Ejercicio	2021			Línea de Acción	04.08.08.00			
		Periodo	202106			Componente	04.08.08.05			
NO. DE PROGRAMA	04080000		Fecha de Evaluación	01/07/2021		Actividad				
						NUE Componente	730.0000.00			
RESUMEN NARRATIVO	Programa de Mejoramiento de Imagen Urbana, Fortalecido									
META CUANTITATIVA DESCRIPCIÓN	Incrementar en 5% la cantidad de obras y acciones de mejoramiento de Imagen Urbana en la Delegación, respecto al año anterior.					Meta cifras	5			
META CUALITATIVA	Mejorar la Imagen Urbana en la Delegación para beneficio de la población					Población Beneficiaria	19,527 mujeres y 18,841 hombres			
NOMBRE DEL INDICADOR	Tasa de variación en la cantidad de obras y acciones de mejoramiento de imagen Urbana					Variable a Medir	Obras y acciones de mejoramiento de Imagen Urbana realiza			
MÉTODO CÁLCULO	((Cantidad de obras, acciones, servicios, viajes, metros cuadrados y lineales de los conceptos establecidos, realizados en el 2021 / cantidad realizada en el 2020) - 1) * 100					Tipo de Fórmula	TASA			
Datos del indicador	Tipo de Indicador	ESTRATÉGICO		Línea Base		54,437				
	Dimensión a med	EFICIENCIA		Parámetros de Evaluación y Resultado Semaforizado	Evaluación < 20		37.16			
	Unidad de medid	Obras y acciones de mejoramiento de Imagen Urbana realizadas en la unida			Evaluación >= 20 y < 42					
	Frecuencia de medición	TRIMESTRAL		Evaluación >= 42						
Datos presupuestales	Presupuesto aprobado	\$0.00		Medios de verificación	Reporte Trimestral de Obras y acciones de mejoramiento de Imagen Urbana realizadas en el 2021 vs. 2020					
	Presupuesto modificado	\$75,025.68								
	Presupuesto pagado	\$506,729.35								
	Diferencia Real pagado vs. Presupuesto aprobado	-\$506,729.35	0%							
	Diferencia Real pagado vs. Presupuesto modificado	-\$431,703.67	14.81%		Fuente de Financiamien	Municipal				
FECHA DE EVALUACIÓN	DESCRIPCIÓN DE LAS ACTIVIDADES EN ESTRICTA CORRELACIÓN A LA META Y AL MÉTODO DE CÁLCULO	DATOS INGRESADOS				TIPOS DE FÓRMULAS Y RESULTADOS				
		Numerador	Denominador (Meta)	Denominador (Año anterior Línea base)	Meta Integral para el efecto de evaluación	Índice	Tasa de Variación	Razón ó Promedio	Porcentaje (Cobertura, Focalización)	Porcentaje de avance
01/07/2021	Durante el segundo trimestre de 2021, se realizaron 4,322 Obras y acciones de mejoramiento de Imagen Urbana en la delegación, las cuales comparadas contra las realizadas en el periodo del primer trimestre de 2020 que fueron de 7,244 se obtu	4322	5	54,437	57158.85		-60.99			37.16
Tipo de Resultado	Detalle de Resultados por Periodo	Denominador (Metas 100%)			Concepto	Delegacione		Población Beneficiaria		
Real por Periodo	Mes 6 Junio	4322				Planeado	Villa Cayetano Rubio	19,527 mujeres y 18,841 hombres		
Acumulad	TOTAL	21238								
Observaciones						Real	Villa Cayetan	19,125 M y 18,375		
						Número de archivos:		2		


**GESTIÓN PARA RESULTADOS**  
**MATRIZ DE INDICADORES Y RESULTADOS 2021**  
Ficha Técnica y Evaluación por Indicador  
Coordinación de Gabinete

DEPENDENCIA	DELEGACIÓN VILLA CAYETANO RUBIO				ALINEACIÓN AL PMD				
PROGRAMA	Infraestructura para el Futuro	CLAVE PMD COMPLETA			Eje	04.00.00.00			
		04.08.08.05.01			Programa	04.08.00.00			
		Ejercicio	2021		Línea de Acción	04.08.08.00			
		Periodo	202106		Componente	04.08.08.05			
NO. DE PROGRAMA	04080000		Fecha de Evaluación	01/07/2021		Actividad	04.08.08.05.01		
						NUE Componente	730.0000.00		
RESUMEN NARRATIVO	Rehabilitación, construcción y mantenimiento de espacios públicos								
META CUANTITATIVA DESCRIPCIÓN	Realizar el 100% de las obras y acciones de mejoramiento de imagen urbana programadas conforme el presupuesto establecido					Meta cifras	100%		
META CUALITATIVA	Mejorar las condiciones de la infraestructura de los espacios públicos en beneficio de la población					Población Beneficiaria	19,527 mujeres y 18,841 hombres		
NOMBRE DEL INDICADOR	Porcentaje de obras y acciones de mejoramiento de imagen urbana realizadas					Variable a Medir	Obras, acciones y servicios realizados para el mejoramiento		
MÉTODO CÁLCULO	(Cantidad de obras y acciones de mejoramiento de imagen urbana realizadas conforme su unidad de medida establecida / cantidad de obras y acciones planeadas) * 100					Tipo de Fórmula	PORCENTAJE		
Datos del indicador	Tipo de Indicador	GESTIÓN		Línea Base		Evaluación < 20 Evaluación >= 20 y < 42 Evaluación >= 42	125		
	Dimensión a med	EFICACIA		Parámetros de Evaluación y Resultado Semaforzado					
	Unidad de medid	Obras, acciones y servicios realizados para el mejoramiento de Imagen Urb							
	Frecuencia de medición	TRIMESTRAL							
Datos presupuestales	Presupuesto aprobado			Medios de verificación	Reporte Trimestral de obras y acciones de mejoramiento de imagen urbana realizadas y planeadas				
	Presupuesto modificado								
	Presupuesto pagado								
	Diferencia Real pagado vs. Presupuesto aprobado								
	Diferencia Real pagado vs. Presupuesto modificado			Fuente de Financiamien	Municipal				
FECHA DE EVALUACIÓN	DESCRIPCIÓN DE LAS ACTIVIDADES EN ESTRICTA CORRELACIÓN A LA META Y AL MÉTODO DE CÁLCULO	DATOS INGRESADOS				TIPOS DE FÓRMULAS Y RESULTADOS			
		Numerador	Denominador (Meta)	Denominador (Año anterior Línea base)	Meta Integral para el efecto de evaluación	Índice	Tasa de Variación	Razón ó Promedio	Porcentaje (Cobertura, Focalización)
01/07/2021	Durante el primer trimestre de 2021, se realizaron 4,322 Obras, acciones y servicios de mejoramiento de imagen urbana en la Delegación, de las 7,608 obras planeadas, beneficiando a 37,500 habitantes.	4322	7608					125	125
Tipo de Resultado	Detalle de Resultados por Periodo			Denominador (Metas 100%)	Concepto	Delegacione		Población Beneficiaria	
Real por Periodo	Mes 6 Junio	4322	7608		Planeado	Villa Cayetano Rubio		19,527 mujeres y 18,841 hombres	
Acumulad	TOTAL	21238	14985			Real	Villa Cayetan		19,125 M y 18,375
Observaciones						Número de archivos:		2	


**GESTIÓN PARA RESULTADOS**  
**MATRIZ DE INDICADORES Y RESULTADOS 2021**  
Ficha Técnica y Evaluación por Indicador  
Coordinación de Gabinete

DEPENDENCIA	DELEGACIÓN FÉLIX OSORES SOTOMAYOR				ALINEACIÓN AL PMD					
PROGRAMA	Infraestructura para el Futuro	CLAVE PMD COMPLETA				Eje	04.00.00.00			
		04.08.08.06				Programa	04.08.00.00			
		Ejercicio	2021			Línea de Acción	04.08.08.00			
		Periodo	202106			Componente	04.08.08.06			
NO. DE PROGRAMA	04080000		Fecha de Evaluación	01/07/2021						
RESUMEN NARRATIVO	Programa de Mejoramiento de Imagen Urbana, Fortalecido									
META CUANTITATIVA DESCRIPCIÓN	Incrementar en 5% la cantidad de obras y acciones de mejoramiento de Imagen Urbana en la Delegación, respecto al año anterior.					Meta cifras	5			
META CUALITATIVA	Mejorar la Imagen Urbana en la Delegación para beneficio de la población					Población Beneficiaria	96,168 mujeres y 92,790 hombres			
NOMBRE DEL INDICADOR	Tasa de variación en la cantidad de obras y acciones de mejoramiento de imagen Urbana					Variable a Medir	Obras y acciones de mejoramiento de Imagen Urbana realiza			
MÉTODO CÁLCULO	((Cantidad de obras, acciones, servicios, viajes, metros cuadrados y lineales de los conceptos establecidos, realizados en el 2021 / cantidad realizada en el 2020) - 1) * 100					Tipo de Fórmula	TASA			
Datos del indicador	Tipo de Indicador	ESTRATÉGICO		Línea Base		169,072				
	Dimensión a med	EFICIENCIA		Parámetros de Evaluación y Resultado Semaforzado	Evaluación < 20		38.73			
	Unidad de medid	Obras y acciones de mejoramiento de Imagen Urbana realizadas en la unidad			Evaluación >= 20 y < 42					
	Frecuencia de medición	TRIMESTRAL		Evaluación >= 42						
Datos presupuestales	Presupuesto aprobado	\$0.00		Medios de verificación	Reporte Trimestral de Obras y acciones de mejoramiento de Imagen Urbana realizadas en el 2021 vs. 2020					
	Presupuesto modificado	\$123,035.98								
	Presupuesto pagado	\$764,221.08								
	Diferencia Real pagado vs. Presupuesto aprobado	-\$764,221.08	0%							
	Diferencia Real pagado vs. Presupuesto modificado	-\$641,185.10	16.1%		Fuente de Financiamien	Municipal				
FECHA DE EVALUACIÓN	DESCRIPCIÓN DE LAS ACTIVIDADES EN ESTRICTA CORRELACIÓN A LA META Y AL MÉTODO DE CÁLCULO	DATOS INGRESADOS				TIPOS DE FÓRMULAS Y RESULTADOS				
		Numerador	Denominador (Meta)	Denominador (Año anterior Línea base)	Meta Integral para el efecto de evaluación	Índice	Tasa de Variación	Razón ó Promedio	Porcentaje (Cobertura, Focalización)	Porcentaje de avance
01/07/2021	En el periodo que se reporta se realizó un total de 33,097 obras, acciones, y/o servicios para el Mejoramiento de la Imagen Urbana de la Delegación Félix Osores Sotomayor. Comparando la cantidad total realizada en este trimestre del 2021 vs. la cantidad realizad	33097	5	169,072	177525.6		-59.34			38.73
Tipo de Resultado	Detalle de Resultados por Periodo	Denominador (Metas 100%)			Concepto	Delegacione		Población Beneficiaria		
Real por Periodo	Mes 6 Junio	33097				Planeado	Félix Osores Sotomayor	96,168 mujeres y 92,790 hombres		
Acumulad	TOTAL	68747								
Observaciones						Real	Félix Osores Sotomayor	30,600 M y 29,400		
						Número de archivos:		2		


**GESTIÓN PARA RESULTADOS**  
**MATRIZ DE INDICADORES Y RESULTADOS 2021**  
Ficha Técnica y Evaluación por Indicador  
Coordinación de Gabinete

DEPENDENCIA	DELEGACIÓN FÉLIX OSORES SOTOMAYOR				ALINEACIÓN AL PMD					
PROGRAMA	Infraestructura para el Futuro	CLAVE PMD COMPLETA			Eje	04.00.00.00				
		04.08.08.06.01			Programa	04.08.00.00				
		Ejercicio	2021		Línea de Acción	04.08.08.00				
		Periodo	202106		Componente	04.08.08.06				
NO. DE PROGRAMA	04080000		Fecha de Evaluación	01/07/2021		Actividad	04.08.08.06.01			
						NUE Componente	740.0000.00			
RESUMEN NARRATIVO	Rehabilitación, construcción y mantenimiento de espacios públicos									
META CUANTITATIVA DESCRIPCIÓN	Realizar el 100% de las obras y acciones de mejoramiento de imagen urbana programadas conforme el presupuesto establecido					Meta cifras	100%			
META CUALITATIVA	Mejorar las condiciones de la infraestructura de los espacios públicos en beneficio de la población					Población Beneficiaria	96,168 mujeres y 92,790 hombres			
NOMBRE DEL INDICADOR	Porcentaje de obras y acciones de mejoramiento de imagen urbana realizadas					Variable a Medir	Obras, acciones y servicios realizados para el mejoramiento			
MÉTODO CÁLCULO	(Cantidad de obras y acciones de mejoramiento de imagen urbana realizadas conforme su unidad de medida establecida / cantidad de obras y acciones planeadas)*100					Tipo de Fórmula	PORCENTAJE			
Datos del indicador	Tipo de Indicador	GESTIÓN		Línea Base		Evaluación < 20 Evaluación >= 20 y < 42 Evaluación >= 42	105.71			
	Dimensión a med	EFICACIA		Parámetros de Evaluación y Resultado Semaforzado						
	Unidad de medid	Obras, acciones y servicios realizados para el mejoramiento de Imagen Urb								
	Frecuencia de medición	TRIMESTRAL								
Datos presupuestales	Presupuesto aprobado			Medios de verificación		Reporte Trimestral de obras y acciones de mejoramiento de imagen urbana realizadas y planeadas				
	Presupuesto modificado									
	Presupuesto pagado									
	Diferencia Real pagado vs. Presupuesto aprobado									
	Diferencia Real pagado vs. Presupuesto modificado			Fuente de Financiamien	Municipal					
FECHA DE EVALUACIÓN	DESCRIPCIÓN DE LAS ACTIVIDADES EN ESTRICTA CORRELACIÓN A LA META Y AL MÉTODO DE CÁLCULO	DATOS INGRESADOS				TIPOS DE FÓRMULAS Y RESULTADOS				
		Numerador	Denominador (Meta)	Denominador anterior (Línea base)	Meta Integral para el efecto de evaluación	Índice	Tasa de Variación	Razón ó Promedio	Porcentaje (Cobertura, Focalización)	Porcentaje de avance
01/07/2021	En este periodo se realizaron un total de 33,097 obras, acciones y servicios de mejoramiento de imagen urbana en la Delegación Félix Osores Sotomayor, de las 31,966 planeadas.	33097	31966					105.71	105.71	
Tipo de Resultado	Detalle de Resultados por Periodo			Denominador (Metas 100%)		Concepto	Delegacione		Población Beneficiaria	
Real por Periodo	Mes 6 Junio	33097	31966		Planeado	Félix Osores Sotomayor	96,168 mujeres y 92,790 hombres			
Acumulad	TOTAL	68747	65031							
Observaciones						Real	Félix Osores Sotomayor	30,600 M y 29,400		
						Número de archivos:		2		


GESTIÓN PARA RESULTADOS  
 MATRIZ DE INDICADORES Y RESULTADOS 2021  
 Ficha Técnica y Evaluación por Indicador  
 Coordinación de Gabinete

DEPENDENCIA	DELEGACIÓN SANTA ROSA JÁUREGUI				ALINEACIÓN AL PMD					
PROGRAMA	Infraestructura para el Futuro	CLAVE PMD COMPLETA 04.08.08.07				Eje	04.00.00.00			
		Ejercicio	2021			Programa	04.08.00.00			
		Periodo	202106			Línea de Acción	04.08.08.00			
		Fecha de Evaluación	01/07/2021			Componente	04.08.08.07			
NO. DE PROGRAMA	04080000		Fecha de Evaluación	01/07/2021		Actividad				
NO. DE PROGRAMA	04080000		Fecha de Evaluación	01/07/2021		NUE Componente	750.0000.00			
RESUMEN NARRATIVO	Programa de Mejoramiento de Imagen Urbana, Fortalecido									
META CUANTITATIVA DESCRIPCIÓN	Incrementar en 5% la cantidad de obras y acciones de mejoramiento de Imagen Urbana en la Delegación, respecto al año anterior.					Meta cifras	5			
META CUALITATIVA	Mejorar la Imagen Urbana en la Delegación para beneficio de la población					Población Beneficiaria	50,556 mujeres y 48,780 hombres			
NOMBRE DEL INDICADOR	Tasa de variación en la cantidad de obras y acciones de mejoramiento de imagen Urbana					Variable a Medir	Obras y acciones de mejoramiento de Imagen Urbana realiza			
MÉTODO CÁLCULO	((Cantidad de obras, acciones, servicios, viajes, metros cuadrados y lineales de los conceptos establecidos, realizados en el 2021 / cantidad realizada en el 2020) - 1)*100					Tipo de Fórmula	TASA			
Datos del indicador	Tipo de Indicador	ESTRATÉGICO		Línea Base		8,002				
	Dimensión a med	EFICIENCIA		Parámetros de Evaluación y Resultado Semaforzado		Evaluación < 20		125		
	Unidad de medid	Obras y acciones de mejoramiento de Imagen Urbana realizadas en la unida		Evaluación >= 20 y < 42						
	Frecuencia de medición	TRIMESTRAL		Evaluación >= 42						
Datos presupuestales	Presupuesto aprobado	\$0.00		Medios de verificación	Reporte Trimestral de Obras y acciones de mejoramiento de Imagen Urbana realizadas en el 2021 vs. 2020					
	Presupuesto modificado	\$200,036.87								
	Presupuesto pagado	\$600,021.41								
	Diferencia Real pagado vs. Presupuesto aprobado	-\$600,021.41	0%							
	Diferencia Real pagado vs. Presupuesto modificado	-\$399,984.54	33.34%		Fuente de Financiamien	Municipal				
FECHA DE EVALUACIÓN	DESCRIPCIÓN DE LAS ACTIVIDADES EN ESTRICTA CORRELACIÓN A LA META Y AL MÉTODO DE CÁLCULO	DATOS INGRESADOS				TIPOS DE FÓRMULAS Y RESULTADOS				
		Numerador	Denominador (Meta)	Denominador (Año anterior Línea base)	Meta Integral para el efecto de evaluación	Índice	Tasa de Variación	Razón ó Promedio	Porcentaje (Cobertura, Focalización)	Porcentaje de avance
01/07/2021	En el periodo que se reporta se realizó un total de 29,975 obras, acciones y servicios de Mejoramiento de la Imagen Urbana de la Delegación. Comparando la cantidad total realizada en este trimestre del 2021 vs. la cantidad realizada en el mismo periodo en e	29975	5	8,002	8402.1		998.91		125	
Tipo de Resultado	Detalle de Resultados por Periodo	Denominador (Metas 100%)			Concepto	Delegacione		Población Beneficiaria		
Real por Periodo	Mes 6 Junio	29975				Planeado	Santa Rosa Jáuregui	50,556 mujeres y 48,780 hombres		
Acumulad	TOTAL	87935					Real	Santa Rosa Já	52,796 M y 48,735	
Observaciones						Número de archivos:	2			


**GESTIÓN PARA RESULTADOS**  
**MATRIZ DE INDICADORES Y RESULTADOS 2021**  
Ficha Técnica y Evaluación por Indicador  
Coordinación de Gabinete

DEPENDENCIA	DELEGACIÓN SANTA ROSA JÁUREGUI			ALINEACIÓN AL PMD						
PROGRAMA	Infraestructura para el Futuro	CLAVE PMD COMPLETA			Eje	04.00.00.00				
		04.08.08.07.01			Programa	04.08.00.00				
		Ejercicio	2021		Línea de Acción	04.08.08.00				
		Periodo	202106		Componente	04.08.08.07				
NO. DE PROGRAMA	04080000		Fecha de Evaluación	01/07/2021						
RESUMEN NARRATIVO	Rehabilitación, construcción y mantenimiento de espacios públicos									
META CUANTITATIVA DESCRIPCIÓN	Realizar el 100% de las obras y acciones de mejoramiento de imagen urbana programadas conforme el presupuesto establecido				Meta cifras	100%				
META CUALITATIVA	Mejorar las condiciones de la infraestructura de los espacios públicos en beneficio de la población				Población Beneficiaria	50,556 mujeres y 48,780 hombres				
NOMBRE DEL INDICADOR	Porcentaje de obras y acciones de mejoramiento de imagen urbana realizadas				Variable a Medir	Obras, acciones y servicios realizados para el mejoramiento				
MÉTODO CÁLCULO	(Cantidad de obras y acciones de mejoramiento de imagen urbana realizadas conforme su unidad de medida establecida / cantidad de obras y acciones planeadas) * 100				Tipo de Fórmula	PORCENTAJE				
Datos del indicador	Tipo de Indicador	GESTIÓN		Línea Base		Evaluación < 20 Evaluación >= 20 y < 42 Evaluación >= 42	125			
	Dimensión a med	EFICACIA		Parámetros de Evaluación y Resultado Semaforzado						
	Unidad de medid	Obras, acciones y servicios realizados para el mejoramiento de Imagen Urb								
	Frecuencia de medición	TRIMESTRAL								
Datos presupuestales	Presupuesto aprobado			Medios de verificación	Reporte Trimestral de obras y acciones de mejoramiento de imagen urbana realizadas y planeadas					
	Presupuesto modificado									
	Presupuesto pagado									
	Diferencia Real pagado vs. Presupuesto aprobado									
	Diferencia Real pagado vs. Presupuesto modificado			Fuente de Financiamien	Municipal					
FECHA DE EVALUACIÓN	DESCRIPCIÓN DE LAS ACTIVIDADES EN ESTRICTA CORRELACIÓN A LA META Y AL MÉTODO DE CÁLCULO	DATOS INGRESADOS				TIPOS DE FÓRMULAS Y RESULTADOS				
		Numerador	Denominador (Meta)	Denominador anterior (Línea base)	Meta Integral para el efecto de evaluación	Índice	Tasa de Variación	Razón ó Promedio	Porcentaje (Cobertura, Focalización)	Porcentaje de avance
01/07/2021	En el periodo que se reporta se realizaron 29,975 obras, acciones y servicios de mejoramiento de imagen urbana en la Delegación, de las 1,504 planeadas.	29975	1504					125	125	
Tipo de Resultado	Detalle de Resultados por Periodo			Denominador (Metas 100%)	Concepto	Delegacione		Población Beneficiaria		
Real por Periodo	Mes 6 Junio	29975	1504		Planeado	Santa Rosa Jáuregui		50,556 mujeres y 48,780 hombres		
Acumulad	TOTAL	87935	3123							
Observaciones					Real	Santa Rosa Jáuregui		52,796 M y 48,735		
					Número de archivos:		2			

**GESTIÓN PARA RESULTADOS**  
**MATRIZ DE INDICADORES Y RESULTADOS 2021**  
 Ficha Técnica y Evaluación por Indicador  
 Coordinación de Gabinete

DEPENDENCIA	DELEGACIÓN EPIGMENIO GONZÁLEZ				ALINEACIÓN AL PMD					
PROGRAMA	Infraestructura para el Futuro	CLAVE PMD COMPLETA				Eje	04.00.00.00			
		04.08.08.08				Programa	04.08.00.00			
		Ejercicio	2021			Línea de Acción	04.08.08.00			
		Periodo	202106			Componente	04.08.08.08			
NO. DE PROGRAMA	04080000		Fecha de Evaluación	01/07/2021						
RESUMEN NARRATIVO	Programa de Mejoramiento de Imagen Urbana, Fortalecido									
META CUANTITATIVA DESCRIPCIÓN	Incrementar en 3% la cantidad de obras y acciones de mejoramiento de Imagen Urbana en la Delegación, respecto al año anterior.					Meta cifras	3			
META CUALITATIVA	Mejorar la Imagen Urbana en la Delegación para beneficio de la población					Población Beneficiaria	86,613 mujeres y 83,570 hombres			
NOMBRE DEL INDICADOR	Tasa de variación en la cantidad de obras y acciones de mejoramiento de imagen Urbana					Variable a Medir	Obras y acciones de mejoramiento de Imagen Urbana realiza			
MÉTODO CÁLCULO	((Cantidad de obras, acciones, servicios, viajes, metros cuadrados y lineales de los conceptos establecidos, realizados en el 2021 / cantidad realizada en el 2020) - 1)*100					Tipo de Fórmula	TASA			
Datos del indicador	Tipo de Indicador	ESTRATÉGICO		Línea Base		75730				
	Dimensión a med	EFICIENCIA		Parámetros de Evaluación y Resultado Semaforizado	Evaluación < 20		77.14			
	Unidad de medid	Obras y acciones de mejoramiento de Imagen Urbana realizadas en la unida			Evaluación >= 20 y < 42					
	Frecuencia de medición	TRIMESTRAL		Evaluación >= 42						
Datos presupuestales	Presupuesto aprobado	\$0.00		Medios de verificación	Reporte Trimestral de Obras y acciones de mejoramiento de Imagen Urbana realizadas en el 2021 vs. 2020					
	Presupuesto modificado	\$170,959.67								
	Presupuesto pagado	\$579,255.03								
	Diferencia Real pagado vs. Presupuesto aprobado	-\$579,255.03	0%							
	Diferencia Real pagado vs. Presupuesto modificado	-\$408,295.36	29.51%		Fuente de Financiamien	Municipal				
FECHA DE EVALUACIÓN	DESCRIPCIÓN DE LAS ACTIVIDADES EN ESTRICTA CORRELACIÓN A LA META Y AL MÉTODO DE CÁLCULO	DATOS INGRESADOS				TIPOS DE FÓRMULAS Y RESULTADOS				
		Numerador	Denominador (Meta)	Denominador (Año anterior Línea base)	Meta Integral para el efecto de evaluación	Índice	Tasa de Variación	Razón ó Promedio	Porcentaje (Cobertura, Focalización)	Porcentaje de avance
01/07/2021	En el periodo a reportar se realizaron 11,975 obras, acciones y servicios de mejoramiento de imagen urbana en la Delegación, comparandolas con las realizadas en el mismo periodo del año anterior, la cual fue de 1,315 obras, se obtiene una Tasa de Varia	11975	3	75730	78001.9		-20.55			77.14
Tipo de Resultado	Detalle de Resultados por Periodo	Denominador (Metas 100%)			Concepto	Delegacione		Población Beneficiaria		
Real por Periodo	Mes 6 Junio	11975				Planeado	Epigmenio González Flores	86,613 mujeres y 83,570 hombres		
Acumulad	TOTAL	60168								
Observaciones						Real	Epigmenio Go	2,040 M y 1,960 H		
						Número de archivos:	2			

GESTIÓN PARA RESULTADOS  
 MATRIZ DE INDICADORES Y RESULTADOS 2021  
 Ficha Técnica y Evaluación por Indicador  
 Coordinación de Gabinete

DEPENDENCIA	DELEGACIÓN EPIGMENIO GONZÁLEZ				ALINEACIÓN AL PMD					
PROGRAMA	Infraestructura para el Futuro	CLAVE PMD COMPLETA			Eje	04.00.00.00				
		04.08.08.01			Programa	04.08.00.00				
		Ejercicio	2021		Línea de Acción	04.08.08.00				
		Periodo	202106		Componente	04.08.08.08				
NO. DE PROGRAMA	04080000		Fecha de Evaluación	01/07/2021		Actividad	04.08.08.08.01			
						NUE Componente	760.0000.00			
RESUMEN NARRATIVO	Rehabilitación, construcción y mantenimiento de espacios públicos									
META CUANTITATIVA DESCRIPCIÓN	Realizar el 100% de las obras y acciones de mejoramiento de imagen urbana programadas conforme el presupuesto establecido					Meta cifras	100%			
META CUALITATIVA	Mejorar las condiciones de la infraestructura de los espacios públicos en beneficio de la población					Población Beneficiaria	86,613 mujeres y 83,570 hombres			
NOMBRE DEL INDICADOR	Porcentaje de obras y acciones de mejoramiento de imagen urbana realizadas					Variable a Medir	Obras, acciones y servicios realizados para el mejoramiento			
MÉTODO CÁLCULO	(Cantidad de obras y acciones de mejoramiento de imagen urbana realizadas conforme su unidad de medida establecida / cantidad de obras y acciones planeadas) * 100					Tipo de Fórmula	PORCENTAJE			
Datos del indicador	Tipo de Indicador	GESTIÓN		Línea Base		Evaluación < 20 Evaluación >= 20 y < 42 Evaluación >= 42	125			
	Dimensión a med	EFICACIA		Parámetros de Evaluación y Resultado Semaforzado						
	Unidad de medid	Obras, acciones y servicios realizados para el mejoramiento de Imagen Urb								
	Frecuencia de medición	TRIMESTRAL								
Datos presupuestales	Presupuesto aprobado			Medios de verificación		Reporte Trimestral de obras y acciones de mejoramiento de imagen urbana realizadas y planeadas				
	Presupuesto modificado									
	Presupuesto pagado									
	Diferencia Real pagado vs. Presupuesto aprobado									
	Diferencia Real pagado vs. Presupuesto modificado			Fuente de Financiamien	Municipal					
FECHA DE EVALUACIÓN	DESCRIPCIÓN DE LAS ACTIVIDADES EN ESTRICTA CORRELACIÓN A LA META Y AL MÉTODO DE CÁLCULO	DATOS INGRESADOS				TIPOS DE FÓRMULAS Y RESULTADOS				
		Numerador	Denominador (Meta)	Denominador anterior (Línea base)	Meta Integral para el efecto de evaluación	Índice	Tasa de Variación	Razón ó Promedio	Porcentaje (Cobertura, Focalización)	Porcentaje de avance
01/07/2021	En el periodo a reportar se realizaron 11,975 obras, acciones y servicios de mejoramiento de imagen urbana en la Delegación, de las 1,355 planeadas, beneficiando a 4,000 habitantes.	11975	1355					125	125	
Tipo de Resultado	Detalle de Resultados por Periodo			Denominador (Metas 100%)		Concepto	Delegacione		Población Beneficiaria	
Real por Periodo	Mes 6 Junio	11975	1355		Planeado	Epigmenio González Flores	86,613 mujeres y 83,570 hombres			
Acumulad	TOTAL	60168	6877							
Observaciones						Real	Epigmenio Go		2,040 M y 1,960 H	
						Número de archivos:		2		