


GESTIÓN PARA RESULTADOS
MATRIZ DE INDICADORES Y RESULTADOS 2020
 Ficha Técnica y Evaluación por Indicador
 Coordinación de Gabinete


DEPENDENCIA	SECRETARÍA DE DESARROLLO SOSTENIBLE			ALINEACIÓN AL PMD						
PROGRAMA	Infraestructura para el Futuro	CLAVE PMD COMPLETA			Eje	04.00.00.00				
		04.08.01.01			Programa	04.08.00.00				
		Ejercicio	2020		Linea de Acción	04.08.01.00				
		Periodo	202012		Componente	04.08.01.01				
NO. DE PROGRAMA	04080000		Fecha de Evaluación	10/01/2021						
RESUMEN NARRATIVO	Control y Ordenamiento Territorial, Establecido									
META CUANTITATIVA DESCRIPCIÓN	Lograr que los Anuncios y Construcciones cumplan con la normatividad aplicable y vigente de la Delegación Centro Histórico y sus Barrios Tradicionales del Municipio de Querétaro				Meta cifras	100%				
META CUALITATIVA	Mejorar y controlar el crecimiento e Imagen Urbana de la delegación de Centro Histórico y sus Barrios Tradicionales del Municipio de Querétaro				Población Beneficiaria	447,324 mujeres y 431,607 hombres				
NOMBRE DEL INDICADOR	Porcentaje de notificaciones, clausuras, suspensiones y tramites atendidos en el Centro Histórico y sus Barrios Tradicionales del Municipio de Querétaro				Variable a Medir	Anuncios y Construcciones de Edificaciones en la Del				
MÉTODO CÁLCULO	(Numero de tramites de anuncios y construcciones en la Delegación Centro Histórico y sus Barrios Tradicionales del Municipio de Querétaro atendidas/ Número de tramites anuncios y construcciones en la Delegación Centro Histórico y sus Barrios Tradicionales del Municipio de Querétaro ingresadas)*				Tipo de Fórmula	PORCENTAJE				
Datos del indicador	Tipo de Indicador	GESTIÓN		Linea Base		Evaluación < 40 Evaluación >= 40 y < 84 Evaluación >= 84	97.22			
	Dimensión a med	EFICACIA		Parámetros de Evaluación y Resultado Semaforzado						
	Unidad de medid	Tramites de anuncios y construcciones en la delegación Centro Histórico y								
	Frecuencia de medición	TRIMESTRAL								
Datos presupuestales	Presupuesto aprobado	\$0.00		Medios de verificación	Reporte trimestral de Notificaciones, clausuras y/o suspensiones y/o retiro de anuncios, de tramites de licencia de construcción, usos de suelo y de seguimiento a las construcciones en la Delegación Centro Histórico y sus Barrios Tradicionales del Municipio de Querétaro					
	Presupuesto modificado	-\$383,121.60								
	Presupuesto pagado	\$4,054,487.45								
	Diferencia Real pagado vs. Presupuesto aprobado	-\$4,054,487.45	0%							
	Diferencia Real pagado vs. Presupuesto modificado	-\$4,437,609.05	-9.45%							Fuente de Financiamien
FECHA DE EVALUACIÓN	DESCRIPCIÓN DE LAS ACTIVIDADES EN ESTRICTA CORRELACIÓN A LA META Y AL MÉTODO DE CÁLCULO	DATOS INGRESADOS				TIPOS DE FÓRMULAS Y RESULTADOS				
		Numerador	Denominador (Meta)	Denominador (Año anterior Linea base)	Meta Integral para el efecto de evaluación	Índice	Tasa de Variación	Razón ó Promedio	Porcentaje (Cobertura, Focalización)	Porcentaje de avance
10/01/2021	Se realizaron 0 Notificaciones e 0 Invitaciones a Regularizar Anuncio, Se atendieron 117 licencias de construcción en la Delegación Centro Histórico, Se atendieron 251 usos de suelo en la Delegación Centro Histórico y Se realizaron 21	389	389					97.22	97.22	
Tipo de Resultado	Detalle de Resultados por Periodo	Denominador (Metas 100%)			Concepto	Delegacione		Población Beneficiaria		
Real por Periodo	Mes 12 Diciembre	389	389		Planeado	CH	447,324 mujeres y 431,607 hombres			
Acumulad	TOTAL	1398	1438							
Observaciones		Real	CH		447,324 mujeres y					
		Número de archivos:		9						

MONTES DIAZ GENARO

Nombre y firma del titular de la dependencia

Validación de la información

GESTIÓN PARA RESULTADOS
MATRIZ DE INDICADORES Y RESULTADOS 2020
 Ficha Técnica y Evaluación por Indicador
 Coordinación de Gabinete


DEPENDENCIA	SECRETARÍA DE DESARROLLO SOSTENIBLE			ALINEACIÓN AL PMD						
PROGRAMA	Infraestructura para el Futuro	CLAVE PMD COMPLETA 04.08.01.01.01			Eje	04.00.00.00				
		Ejercicio	2020		Programa	04.08.00.00				
		Periodo	202012		Línea de Acción	04.08.01.00				
NO. DE PROGRAMA	04080000		Fecha de Evaluación	10/01/2021						
RESUMEN NARRATIVO	EJECUCION DE LOS PLANES PARCIALES PARA EL PROGRAMA DE ORDENAMIENTO URBANO ESTRATEGICO (8.1)									
META CUANTITATIVA DESCRIPCIÓN	Aplicar al 100% la normatividad de la Imagen urbana en la Delegación Centro Histórico y sus Barrios Tradicionales del Municipio de Querétaro				Meta cifras	100%				
META CUALITATIVA	Mejorar la Imagen Urbana de la delegación de Centro Histórico y sus Barrios Tradicionales del Municipio de Querétaro				Población Beneficiaria	447,324 mujeres y 431,607 hombres				
NOMBRE DEL INDICADOR	Porcentaje de Notificaciones, clausuras y/o suspensiones y/o retiro de anuncios en la Delegación Centro Histórico y sus Barrios Tradicionales del Municipio de Querétaro				Variable a Medir	Notificaciones, clausuras y/o suspensiones y/o retiro de				
MÉTODO CÁLCULO	(Número de Notificaciones, clausuras y/o suspensiones y/o retiro de anuncios en la Delegación Centro Histórico y sus Barrios Tradicionales del Municipio de Querétaro realizadas / Numero de Notificaciones, clausuras y/o suspensiones y/o retiro de anuncios en la Delegación Centro Histórico y s				Tipo de Fórmula	PORCENTAJE				
Datos del indicador	Tipo de Indicador	GESTIÓN		Linea Base		Evaluación < 40 Evaluación >= 40 y < 84 Evaluación >= 84	100			
	Dimensión a med	EFICACIA		Parámetros de Evaluación y Resultado Semaforzado						
	Unidad de medid	Notificaciones, clausuras y/o suspensiones y/o retiro de anuncios en la Delegación C								
	Frecuencia de medición	TRIMESTRAL								
Datos presupuestales	Presupuesto aprobado			Medios de verificación	Reporte trimestral de los Listados digitales de Notificaciones, clausuras y/o suspensiones y/o retiro de anuncios					
	Presupuesto modificado									
	Presupuesto pagado									
	Diferencia Real pagado vs. Presupuesto aprobado									
	Diferencia Real pagado vs. Presupuesto modificado			Fuente de Financiamien	Municipal					
FECHA DE EVALUACIÓN	DESCRIPCIÓN DE LAS ACTIVIDADES EN ESTRICTA CORRELACIÓN A LA META Y AL MÉTODO DE CÁLCULO	DATOS INGRESADOS				TIPOS DE FÓRMULAS Y RESULTADOS				
		Numerador	Denominador (Meta)	Denominador anterior (Linea base)	Meta Integral para el efecto de evaluación	Índice	Tasa de Variación	Razón ó Promedio	Porcentaje (Cobertura, Focalización)	Porcentaje de avance
10/01/2021	Se realizaron 0 Notificaciones e 0 Invitaciones a Regularizar Anuncio	0	0					100	100	
Tipo de Resultado	Detalle de Resultados por Periodo	Denominador (Metas 100%)			Concepto	Delegacione		Población Beneficiaria		
Real por Periodo	Mes 12 Diciembre	0	0		Planeado	CH	447,324 mujeres y 431,607 hombres			
Acumulad	TOTAL	103	103							
Observaciones					Real	CH	447,324 mujeres y			
					Número de archivos:		1			

MONTES DIAZ GENARO

Nombre y firma del titular de la dependencia

Validación de la información

GESTIÓN PARA RESULTADOS
 MATRIZ DE INDICADORES Y RESULTADOS 2020
 Ficha Técnica y Evaluación por Indicador
 Coordinación de Gabinete


DEPENDENCIA	SECRETARÍA DE DESARROLLO SOSTENIBLE				ALINEACIÓN AL PMD										
PROGRAMA	Infraestructura para el Futuro	CLAVE PMD COMPLETA 04.08.01.01.02			Eje	04.00.00.00									
		Ejercicio	2020		Programa	04.08.00.00									
		Periodo	202012		Línea de Acción	04.08.01.00									
NO. DE PROGRAMA	04080000		Fecha de Evaluación	10/01/2021		Componente	04.08.01.01								
					Actividad	04.08.01.01.02									
					NUE Componente	170.0000.00									
RESUMEN NARRATIVO	EJECUCION DE LOS PLANES PARCIALES PARA EL PROGRAMA DE ORDENAMIENTO Y CONTROL TERRITORIAL (8.1)														
META CUANTITATIVA DESCRIPCIÓN	Atención del 100% a los tramites de licencia de construcción, usos de suelo y dar seguimiento a las construcciones con apego a la normatividad aplicable en la Delegación centro históricos y sus barrios tradicionales del municipio de Querétaro				Meta cifras	100%									
META CUALITATIVA	Dar seguimiento de los usos de suelo y de las construcciones que se realizan en la de Delegación Centro Histórico y sus Barrios tradicionales del Municipio de Querétaro				Población Beneficiaria	447,324 mujeres y 431,607 hombres									
NOMBRE DEL INDICADOR	Porcentaje de Tramites de licencia de construcción, usos de suelo y seguimiento a las construcciones en la Delegación Centro Histórico y sus Barrios Tradicionales del Municipio de Querétaro				Variable a Medir	Tramites de licencia de construcción, usos de suelo y seguimiento									
MÉTODO CÁLCULO	(Número de tramites de licencia de construcción, usos de suelo y de seguimiento a las construcciones en la Delegación Centro Histórico y sus Barrios Tradicionales del Municipio de Querétaro atendidas / Número de tramites de licencia de construcción, usos de suelo y de seguimien				Tipo de Fórmula	PORCENTAJE									
Datos del indicador	Tipo de Indicador	GESTIÓN		Linea Base		Evaluación < 40 Evaluación >= 40 y < 84 Evaluación >= 84	100								
	Dimensión a med	EFICACIA		Parámetros de Evaluación y Resultado Semaforizado											
	Unidad de medid	Tramites de licencia de construcción, usos de suelo y seguimiento a las construccio													
	Frecuencia de medición	TRIMESTRAL													
Datos presupuestales	Presupuesto aprobado			Medios de verificación		Reporte trimestrales de los listados del sistema de tramites de licencia de construcción, usos de suelo y de seguimiento a las construcciones en la Delegación Centro Histórico y sus Barrios Tradicionales del Municipio de Querétaro									
	Presupuesto modificado														
	Presupuesto pagado														
	Diferencia Real pagado vs. Presupuesto aprobado			Fuente de Financiamien							Municipal				
	Diferencia Real pagado vs. Presupuesto modificado														
FECHA DE EVALUACIÓN	DESCRIPCIÓN DE LAS ACTIVIDADES EN ESTRICTA CORRELACIÓN A LA META Y AL MÉTODO DE CÁLCULO		DATOS INGRESADOS			TIPOS DE FÓRMULAS Y RESULTADOS									
			Numerador	Denominador (Meta)	Denominador (Año anterior Linea base)	Meta Integral para el efecto de evaluación	Índice	Tasa de Variación	Razón ó Promedio	Porcentaje (Cobertura, Focalización)	Porcentaje de avance				
10/01/2021	Se atendieron 117 licencias de construcción en la Delegación Centro Histórico, Se atendieron 251 usos de suelo en la Delegación Centro Histórico y Se realizaron 21 seguimiento a las construcciones en la Delegación Centro Histórico (inspecciones, c		389	389					100	100					
Tipo de Resultado	Detalle de Resultados por Periodo		Denominador (Metas 100%)			Concepto	Delegacione		Población Beneficiaria						
Real por Periodo	Mes 12 Diciembre		389	389		Planeado	CH		447,324 mujeres y 431,607 hombres						
Acumulad	TOTAL		1295	1295			Real	CH		447,324 mujeres y					
Observaciones							Número de archivos:		7						

MONTES DIAZ GENARO


Nombre y firma del titular de la dependencia

Validación de la información

GESTIÓN PARA RESULTADOS
 MATRIZ DE INDICADORES Y RESULTADOS 2020
 Ficha Técnica y Evaluación por Indicador
 Coordinación de Gabinete

DEPENDENCIA	INSTITUTO MUNICIPAL DE PLANEACIÓN			ALINEACIÓN AL PMD						
PROGRAMA	Infraestructura para el Futuro	CLAVE PMD COMPLETA			Eje	04.00.00.00				
		04.08.01.02			Programa	04.08.00.00				
		Ejercicio	2020		Línea de Acción	04.08.01.00				
		Periodo	202012		Componente	04.08.01.02				
NO. DE PROGRAMA	04080000	Fecha de Evaluación	11/01/2021							
RESUMEN NARRATIVO	Planeación para el Manejo y Conservación de la Zona de Monumentos Históricos, atendida									
META CUANTITATIVA DESCRIPCIÓN	Realizar 09 acciones para la conservación de la Zona de Monumentos Históricos como patrimonio mundial de la UNESCO en beneficio de la población				Meta cifras	9				
META CUALITATIVA	Impulsar la conservación de la Zona de Monumentos Históricos como patrimonio mundial de la UNESCO en beneficio de la población				Población Beneficiaria	26586				
NOMBRE DEL INDICADOR	Porcentaje de cumplimiento de las acciones realizadas para la conservación de la Zona de Monumentos Históricos				Variable a Medir	Acciones realizadas para la conservación de la Zona de Monumentos Históricos				
MÉTODO CÁLCULO	(Cantidad de acciones realizadas para la conservación de la Zona de Monumentos Históricos/cantidad de acciones establecidas para la conservación de la Zona de Monumentos Históricos)* 100				Tipo de Fórmula	PORCENTAJE				
Datos del indicador	Tipo de Indicador	GESTIÓN		Línea Base		Evaluación < 40 Evaluación >= 40 y < 84 Evaluación >= 84	125			
	Dimensión a medir	EFICACIA		Parámetros de Evaluación y Resultado Semaforzado						
	Unidad de medida	Acciones realizadas para la Conservación de la Zona de Monumentos Históricos								
	Frecuencia de medición	TRIMESTRAL								
Datos presupuestales	Presupuesto aprobado	\$0.00		Medios de verificación	Reporte trimestral de cumplimiento de las acciones realizadas para la Conservación de la Zona de Monumentos Históricos como patrimonio mundial de la UNESCO					
	Presupuesto modificado	-\$237,468.97								
	Presupuesto pagado	\$1,078,597.29								
	Diferencia Real pagado vs. Presupuesto aprobado	-\$1,078,597.29	0%							
	Diferencia Real pagado vs. Presupuesto modificado	-\$1,316,066.26	-22.02%							Fuente de Financiamien
FECHA DE EVALUACIÓN	DESCRIPCIÓN DE LAS ACTIVIDADES EN ESTRICTA CORRELACIÓN A LA META Y AL MÉTODO DE CÁLCULO	DATOS INGRESADOS				TIPOS DE FÓRMULAS Y RESULTADOS				
		Numerador	Denominador (Meta)	Denominador (Año anterior Línea base)	Meta Integral para el efecto de evaluación	Índice	Tasa de Variación	Razón ó Promedio	Porcentaje (Cobertura, Focalización)	Porcentaje de avance
11/01/2021	Se realizaron 4 talleres virtuales con especialistas, sobre el tema de planeación para la actualización del Plan de Manejo y Conservación de la Zona de Monumentos Históricos	4	9					125	125	
Tipo de Resultado	Detalle de Resultados por Periodo	Denominador (Metas 100%)			Concepto	Delegacione		Población Beneficiaria		
Real por Periodo	Mes 12 Diciembre	4				Planeado	CH		26586	
Acumulad	TOTAL	14					Real		CH	26586
Observaciones					Real		CH		26586	
					Número de archivos:		5			


GESTIÓN PARA RESULTADOS
MATRIZ DE INDICADORES Y RESULTADOS 2020
 Ficha Técnica y Evaluación por Indicador
 Coordinación de Gabinete

DEPENDENCIA	INSTITUTO MUNICIPAL DE PLANEACIÓN				ALINEACIÓN AL PMD					
PROGRAMA	Infraestructura para el Futuro	CLAVE PMD COMPLETA			Eje	04.00.00.00				
		04.08.01.02.01			Programa	04.08.00.00				
		Ejercicio	2020		Línea de Acción	04.08.01.00				
		Periodo	202012		Componente	04.08.01.02				
NO. DE PROGRAMA	04080000		Fecha de Evaluación	11/01/2021						
RESUMEN NARRATIVO	GESTIÓN DE RECURSOS FEDERALES PARA OBRAS DE CONSERVACION DE LA ZONA DE MONUMENTOS HISTORICOS (8.1)									
META CUANTITATIVA DESCRIPCIÓN	Gestionar en 4 etapas (Integración del expediente técnico del proyecto de obra, proceso de dictaminación del grupo asesor, revisión y firma de convenio del proyecto) para la obtención de recursos federales para la conservación de la Zona de monumentos Históricos				Meta cifras	12				
META CUALITATIVA	Conservar en buen estado los monumentos históricos de la zona decretada como patrimonio mundial por la UNESCO para beneficio de la ciudadanía				Población Beneficiaria	26,586				
NOMBRE DEL INDICADOR	Porcentaje de cumplimiento en las etapas de cada convenio para la obtención de recursos federales para la Conservación de la Zona de Monumentos Históricos				Variable a Medir	Etapas en la gestión de recursos federales para obras de Conservación				
MÉTODO CÁLCULO	(Cantidad de etapas realizadas para la obtención de recursos federales de para la Conservación de la Zona de Monumentos Históricos/cantidad de etapas planeadas para la obtención de recursos federales para la Conservación de la Zona de Monumentos Históricos)*100				Tipo de Fórmula	PORCENTAJE				
Datos del indicador	Tipo de Indicador	GESTIÓN		Línea Base		Evaluación < 40 Evaluación >= 40 y < 84 Evaluación >= 84	100			
	Dimensión a med	EFICACIA		Parámetros de Evaluación y Resultado Semaforizado						
	Unidad de medid	Etapas para la obtención de recursos federales para la conservación de la Zona de M								
	Frecuencia de medición	TRIMESTRAL								
Datos presupuestales	Presupuesto aprobado			Medios de verificación	Reporte trimestral del avance de las etapas de la gestión de recursos federales para la conservación de la Zona de Monumentos Históricos					
	Presupuesto modificado									
	Presupuesto pagado									
	Diferencia Real pagado vs. Presupuesto aprobado									
	Diferencia Real pagado vs. Presupuesto modificado			Fuente de Financiamien	Municipal					
FECHA DE EVALUACIÓN	DESCRIPCIÓN DE LAS ACTIVIDADES EN ESTRICTA CORRELACIÓN A LA META Y AL MÉTODO DE CÁLCULO	DATOS INGRESADOS				TIPOS DE FÓRMULAS Y RESULTADOS				
		Numerador	Denominador (Meta)	Denominador (Año anterior Línea base)	Meta Integral para el efecto de evaluación	Índice	Tasa de Variación	Razón ó Promedio	Porcentaje (Cobertura, Focalización)	Porcentaje de avance
11/01/2021	Esta actividad se concluyó el trimestre pasado y la evidencia se encuentra cargada en el SEDMQRO.	0	12					100	100	
Tipo de Resultado	Detalle de Resultados por Periodo	Denominador (Metas 100%)			Concepto	Delegacione		Población Beneficiaria		
Real por Periodo	Mes 12 Diciembre	0				Planeado	CH	26,586		
Acumulad	TOTAL	12					Real	CH	26,586	
Observaciones					Número de archivos:		1			


GESTIÓN PARA RESULTADOS
 MATRIZ DE INDICADORES Y RESULTADOS 2020
 Ficha Técnica y Evaluación por Indicador
 Coordinación de Gabinete

DEPENDENCIA	INSTITUTO MUNICIPAL DE PLANEACIÓN				ALINEACIÓN AL PMD					
PROGRAMA	Infraestructura para el Futuro	CLAVE PMD COMPLETA			Eje	04.00.00.00				
		04.08.01.02.02			Programa	04.08.00.00				
		Ejercicio	2020		Línea de Acción	04.08.01.00				
		Periodo	202012		Componente	04.08.01.02				
NO. DE PROGRAMA	04080000		Fecha de Evaluación	11/01/2021		Actividad	04.08.01.02.02			
					NUE Componente	260.0000.00				
RESUMEN NARRATIVO	ELABORACION DE PROYECTOS Y ESTUDIOS PARA CONSERVAR EL PATRIMONIO MUNDIAL Y LA ZONA DE MONUMENTOS HISTORICOS EN NUESTRO MUNICIPIO (8.1)									
META CUANTITATIVA DESCRIPCIÓN	Desarrollar como mínimo un proyecto o estudio dirigido a conservar el patrimonio mundial y la Zona de Monumentos Históricos en nuestro municipio				Meta cifras	1				
META CUALITATIVA	Contar con los elementos adecuados para desarrollar estrategias eficientes en materia de conservación del patrimonio mundial y la Zona de Monumentos Históricos en nuestro municipio				Población Beneficiaria	26586				
NOMBRE DEL INDICADOR	Porcentaje de cumplimiento de los proyectos y estudios dirigidos a fortalecer las tomas de decisiones en materia de conservación del patrimonio mundial y la Zona de Monumentos Históricos en nuestro municipio				Variable a Medir	Porcentaje de avance				
MÉTODO CÁLCULO	(Cantidad de proyectos realizados / Cantidad de proyectos requeridos)*100				Tipo de Fórmula	PORCENTAJE				
Datos del indicador	Tipo de Indicador	GESTIÓN		Línea Base		<div style="display: flex; align-items: center; justify-content: center;"> <div style="width: 20px; height: 20px; background-color: red; margin-right: 5px;"></div> <div style="width: 20px; height: 20px; background-color: yellow; margin-right: 5px;"></div> <div style="width: 20px; height: 20px; background-color: green; margin-right: 5px;"></div> </div>	125	●		
	Dimensión a med	EFICACIA		Parámetros de Evaluación y Resultado Semaforzado						
	Unidad de medid	Porcentaje de avance de los proyectos y estudios dirigidos a fortalecer las tomas de dec								
	Frecuencia de medición	TRIMESTRAL								
Datos presupuestales	Presupuesto aprobado			Medios de verificación		Reporte trimestral del avance los proyectos y estudios dirigidos a fortalecer las tomas de decisiones en materia de planeación urbana.				
	Presupuesto modificado									
	Presupuesto pagado									
	Diferencia Real pagado vs. Presupuesto aprobado									
	Diferencia Real pagado vs. Presupuesto modificado			Fuente de Financiamien						Municipal
FECHA DE EVALUACIÓN	DESCRIPCIÓN DE LAS ACTIVIDADES EN ESTRUCTURA CORRELACIÓN A LA META Y AL MÉTODO DE CÁLCULO	DATOS INGRESADOS				TIPOS DE FÓRMULAS Y RESULTADOS				
		Numerador	Denominador (Meta)	Denominador (Año anterior Línea base)	Meta Integral para el efecto de evaluación	Índice	Tasa de Variación	Razón ó Promedio	Porcentaje (Cobertura, Focalización)	Porcentaje de avance
11/01/2021	Esta actividad se concluyó en el trimestre pasado y la evidencia se encuentra en el SEDMORO.	0	1					125	125	
Tipo de Resultado	Detalle de Resultados por Periodo	Denominador (Metas 100%)			Concepto	Delegacione		Población Beneficiaria		
Real por Periodo	Mes 12 Diciembre	0				Planeado	CH		26586	
Acumulad	TOTAL	1.3					Real	CH		26,586
Observaciones										
						Número de archivos:		1		


GESTIÓN PARA RESULTADOS
MATRIZ DE INDICADORES Y RESULTADOS 2020
 Ficha Técnica y Evaluación por Indicador
 Coordinación de Gabinete

DEPENDENCIA	INSTITUTO MUNICIPAL DE PLANEACIÓN				ALINEACIÓN AL PMD					
PROGRAMA	Infraestructura para el Futuro	CLAVE PMD COMPLETA			Eje	04.00.00.00				
		04.08.01.02.03			Programa	04.08.00.00				
		Ejercicio	2020		Línea de Acción	04.08.01.00				
		Periodo	202012		Componente	04.08.01.02				
NO. DE PROGRAMA	04080000		Fecha de Evaluación	11/01/2021		Actividad	04.08.01.02.03			
					NUE Componente	260.0000.00				
RESUMEN NARRATIVO	OPERACION DE LA UNIDAD DE GESTION DEL PATRIMONIO MUNDIAL Y CONSERVACION DE LA ZONA DE MONUMENTOS HISTORICOS (8.1)									
META CUANTITATIVA DESCRIPCIÓN	Instrumentar dos etapas (estructura organizacional y normatividad; actualizada y vigente) para la operación de la unidad de Patrimonio Mundial y Conservación de la Zona de Monumentos Históricos				Meta cifras	2				
META CUALITATIVA	Contar con un área oficial para la atención, gestión de recurso y supervisión en la conservación del patrimonio mundial y la Zona de Monumentos Históricos en nuestro municipio				Población Beneficiaria	26,586				
NOMBRE DEL INDICADOR	Porcentaje de avance en las etapas de estructuración organizacional y operativa de la Unidad				Variable a Medir	Realizar elementos de estructura organizacional y norma				
MÉTODO CÁLCULO	(Cantidad de etapas de estructuración organizacional y operativa realizadas/cantidad de etapas de estructuración organizacional y operativa programas)*100				Tipo de Fórmula	PORCENTAJE				
Datos del indicador	Tipo de Indicador	GESTIÓN		Línea Base		Evaluación < 40 Evaluación >= 40 y < 84 Evaluación >= 84	0			
	Dimensión a med	EFICACIA		Parámetros de Evaluación y Resultado Semaforizado						
	Unidad de medid	Etapas de estructuración organizacional y operativa de la Unidad								
	Frecuencia de medición	TRIMESTRAL								
Datos presupuestales	Presupuesto aprobado			Medios de verificación		Reporte trimestral del avance las etapas de estructuración organizacional y operativa de la Unidad				
	Presupuesto modificado									
	Presupuesto pagado									
	Diferencia Real pagado vs. Presupuesto aprobado									
	Diferencia Real pagado vs. Presupuesto modificado			Fuente de Financiamien	Municipal					
FECHA DE EVALUACIÓN	DESCRIPCIÓN DE LAS ACTIVIDADES EN ESTRICTA CORRELACIÓN A LA META Y AL MÉTODO DE CÁLCULO	DATOS INGRESADOS				TIPOS DE FÓRMULAS Y RESULTADOS				
		Numerador	Denominador (Meta)	Denominador (Año anterior Línea base)	Meta Integral para el efecto de evaluación	Índice	Tasa de Variación	Razón ó Promedio	Porcentaje (Cobertura, Focalización)	Porcentaje de avance
11/01/2021	No se realizó actividad en este tema	0	2					0	0	
Tipo de Resultado	Detalle de Resultados por Periodo	Denominador (Metas 100%)			Concepto	Delegacione		Población Beneficiaria		
Real por Periodo	Mes 12 Diciembre	0			Planeado	CH		26,586		
Acumulad	TOTAL	0								
Observaciones	Se trabajará durante 2021				Real	CH		26586		
					Número de archivos:		1			


GESTIÓN PARA RESULTADOS
MATRIZ DE INDICADORES Y RESULTADOS 2020
Ficha Técnica y Evaluación por Indicador
Coordinación de Gabinete

DEPENDENCIA	SECRETARIA DE OBRAS PUBLICAS MUNICIPALES			ALINEACIÓN AL PMD						
PROGRAMA	Infraestructura para el Futuro	CLAVE PMD COMPLETA			Eje	04.00.00.00				
		04.08.06.01			Programa	04.08.00.00				
		Ejercicio	2020		Línea de Acción	04.08.06.00				
		Periodo	202012		Componente	04.08.06.01				
NO. DE PROGRAMA	04080000		Fecha de Evaluación	06/01/2021						
RESUMEN NARRATIVO	Estudios Técnicos en Materia de Obra Pública realizados									
META CUANTITATIVA DESCRIPCIÓN	Realizar 12 estudios y proyectos destinados para la nueva infraestructura pública				Meta cifras	12				
META CUALITATIVA	Realizar los Estudios Técnicos en Materia de Obra Pública para proporcionar obras de calidad a la ciudadanía.				Población Beneficiaria	447,324 mujeres y 431,607 hombres				
NOMBRE DEL INDICADOR	Porcentaje de avance de Estudios técnicos para obra pública realizados				Variable a Medir	Estudios técnicos en obra pública realizados				
MÉTODO CÁLCULO	(Cantidad de Estudios técnicos para obra pública realizados / Cantidad de Estudios técnicos para obra pública proyectados)*100				Tipo de Fórmula	PORCENTAJE				
Datos del indicador	Tipo de Indicador	GESTIÓN		Linea Base		Evaluación < 40 Evaluación >= 40 y < 84 Evaluación >= 84	91.67			
	Dimensión a med	EFICACIA		Parámetros de Evaluación y Resultado Semaforzado						
	Unidad de medid	Estudios técnicos en obra pública realizados								
	Frecuencia de medición	TRIMESTRAL								
Datos presupuestales	Presupuesto aprobado	\$0.00		Medios de verificación	Reporte trimestral de Estudios Técnicos en Materia de Obra Pública realizados					
	Presupuesto modificado	-\$3,119,804.70								
	Presupuesto pagado	\$5,778,176.49								
	Diferencia Real pagado vs. Presupuesto aprobado	-\$5,778,176.49	0%							
	Diferencia Real pagado vs. Presupuesto modificado	-\$8,897,981.19	-53.99%							Fuente de Financiamien
FECHA DE EVALUACIÓN	DESCRIPCIÓN DE LAS ACTIVIDADES EN ESTRICTA CORRELACIÓN A LA META Y AL MÉTODO DE CÁLCULO	DATOS INGRESADOS				TIPOS DE FÓRMULAS Y RESULTADOS				
		Numerador	Denominador (Meta)	Denominador (Año anterior Linea base)	Meta Integral para el efecto de evaluación	Índice	Tasa de Variación	Razón ó Promedio	Porcentaje (Cobertura, Focalización)	Porcentaje de avance
06/01/2021	EN ESTE PERIODO QUE SE REPORTA NO SE EJECUTARON ESTUDIOS TECNICOS PARA OBRA PÚBLICA.	0	12					91.67	91.67	
Tipo de Resultado	Detalle de Resultados por Periodo	Denominador (Metas 100%)			Concepto	Delegacione		Población Beneficiaria		
Real por Periodo	Mes 12 Diciembre	0				Planeado	Municipio de Querétaro	447,324 mujeres y 431,607 hombres		
Acumulad	TOTAL	11								
Observaciones	EN ESTE PERIODO QUE SE REPORTA NO SE EJECUTARON ESTUDIOS TECNICOS PARA OBRA PÚBLICA.				Real			0		
					Número de archivos:		2			


GESTIÓN PARA RESULTADOS
MATRIZ DE INDICADORES Y RESULTADOS 2020
Ficha Técnica y Evaluación por Indicador
Coordinación de Gabinete

DEPENDENCIA	SECRETARIA DE OBRAS PUBLICAS MUNICIPALES				ALINEACIÓN AL PMD				
PROGRAMA	Infraestructura para el Futuro	CLAVE PMD COMPLETA			Eje	04.00.00.00			
		04.08.06.01.01			Programa	04.08.00.00			
		Ejercicio	2020		Línea de Acción	04.08.06.00			
		Periodo	202012		Componente	04.08.06.01			
NO. DE PROGRAMA	04080000		Fecha de Evaluación	06/01/2021		Actividad	04.08.06.01.01		
					NUE Componente	210.0000.00			
RESUMEN NARRATIVO	REALIZACION DEL PROGRAMA ESTUDIOS PREVIOS ANTES DE EJECUTAR OBRAS DE ALTO IMPACTO (8.6)								
META CUANTITATIVA DESCRIPCIÓN	Realizar 12 estudios y proyectos previos requeridos para la obra pública				Meta cifras	12			
META CUALITATIVA	Contar con un Programa Estudios Previos antes de ejecutar obras publicas para garantizar una correcta construcción y aplicación del recurso.				Población Beneficiaria	447,324 mujeres y 431,607 hombres			
NOMBRE DEL INDICADOR	Porcentaje de avance de Estudios y proyectos previos para obra pública realizados				Variable a Medir	Estudios y proyectos previos realizados para obra pública			
MÉTODO CÁLCULO	(Cantidad de Estudios y proyectos previos realizados / Cantidad proyectada de Estudios y proyectos previos)*100				Tipo de Fórmula	PORCENTAJE			
Datos del indicador	Tipo de Indicador	GESTIÓN		Línea Base		Evaluación < 40 Evaluación >= 40 y < 84 Evaluación >= 84	91.67		
	Dimensión a med	EFICACIA		Parámetros de Evaluación y Resultado Semaforzado					
	Unidad de medid	Estudios y proyectos previos realizados para obra pública							
	Frecuencia de medición	TRIMESTRAL							
Datos presupuestales	Presupuesto aprobado			Medios de verificación	Reporte trimestral de obras de Estudios Previos antes de Ejecutar Obras de alto impacto.				
	Presupuesto modificado								
	Presupuesto pagado								
	Diferencia Real pagado vs. Presupuesto aprobado								
	Diferencia Real pagado vs. Presupuesto modificado			Fuente de Financiamien	Municipal				
FECHA DE EVALUACIÓN	DESCRIPCIÓN DE LAS ACTIVIDADES EN ESTRICTA CORRELACIÓN A LA META Y AL MÉTODO DE CÁLCULO	DATOS INGRESADOS				TIPOS DE FÓRMULAS Y RESULTADOS			
		Numerador	Denominador (Meta)	Denominador (Año anterior Línea base)	Meta Integral para el efecto de evaluación	Índice	Tasa de Variación	Razón ó Promedio	Porcentaje (Cobertura, Focalización)
06/01/2021	EN ESTE PERIODO QUE SE REPORTA NO SE EJECUTARON ESTUDIOS TECNICOS Y PROYECTOS PARA OBRA PÚBLICA.	0	12					91.67	91.67
Tipo de Resultado	Detalle de Resultados por Periodo	Denominador (Metas 100%)			Concepto	Delegacione		Población Beneficiaria	
Real por Periodo	Mes 12 Diciembre	0				Planeado	Municipio de Querétaro	447,324 mujeres y 431,607 hombres	
Acumulad	TOTAL	11							
Observaciones	EN ESTE PERIODO QUE SE REPORTA NO SE EJECUTARON ESTUDIOS TECNICOS Y PROYECTOS PARA OBRA PÚBLICA.	Real						0	
						Número de archivos:	2		


GESTIÓN PARA RESULTADOS
MATRIZ DE INDICADORES Y RESULTADOS 2020
 Ficha Técnica y Evaluación por Indicador
 Coordinación de Gabinete

DEPENDENCIA	SECRETARIA DE OBRAS PUBLICAS MUNICIPALES				ALINEACIÓN AL PMD					
PROGRAMA	Infraestructura para el Futuro	CLAVE PMD COMPLETA			Eje	04.00.00.00				
		04.08.07.01			Programa	04.08.00.00				
		Ejercicio	2020		Línea de Acción	04.08.07.00				
		Periodo	202012		Componente	04.08.07.01				
NO. DE PROGRAMA	04080000		Fecha de Evaluación	06/01/2021						
RESUMEN NARRATIVO	Construcción, Rehabilitación y Conservación de la Infraestructura Vial realizada									
META CUANTITATIVA DESCRIPCIÓN	Realizar 20 de obras de Infraestructura de Conservación Vial, Habilitada y/o Construida				Meta cifras	20				
META CUALITATIVA	Incrementar y mejorar la Infraestructura de Conservación Vial, Habilitada y/o Construida en uso de los habitantes del Municipio mejorando sus traslados.				Población Beneficiaria	447,324 mujeres y 431,607 hombres				
NOMBRE DEL INDICADOR	Porcentaje de avance de las obras ejecutadas				Variable a Medir	Infraestructura de Conservación Vial, Habilitada y/o Construida				
MÉTODO CÁLCULO	(Cantidad de obras en Infraestructura de Conservación Vial realizadas / Cantidad de obras proyectadas en Infraestructura de Conservación Vial)*100				Tipo de Fórmula	PORCENTAJE				
Datos del indicador	Tipo de Indicador	GESTIÓN		Línea Base		Evaluación < 40 Evaluación >= 40 y < 84 Evaluación >= 84	75			
	Dimensión a med	EFICACIA		Parámetros de Evaluación y Resultado Semaforzado						
	Unidad de medid	obras en Infraestructura de Conservación Vial, Habilitada y/o Construida								
	Frecuencia de medición	TRIMESTRAL								
Datos presupuestales	Presupuesto aprobado	\$0.00		Medios de verificación	Reporte trimestral de obras Construidas, Rehabilitadas y Conservadas de la Infraestructura Vial					
	Presupuesto modificado	\$3,223,996.89								
	Presupuesto pagado	\$94,829,354.76								
	Diferencia Real pagado vs. Presupuesto aprobado	\$-94,829,354.76	0%							
	Diferencia Real pagado vs. Presupuesto modificado	\$-91,605,357.87	3.4%		Fuente de Financiamien	Municipal				
FECHA DE EVALUACIÓN	DESCRIPCIÓN DE LAS ACTIVIDADES EN ESTRICTA CORRELACIÓN A LA META Y AL MÉTODO DE CÁLCULO	DATOS INGRESADOS				TIPOS DE FÓRMULAS Y RESULTADOS				
		Numerador	Denominador (Meta)	Denominador (Año anterior Línea base)	Meta Integral para el efecto de evaluación	Índice	Tasa de Variación	Razón ó Promedio	Porcentaje (Cobertura, Focalización)	Porcentaje de avance
06/01/2021	RECONSTRUCCIÓN DE VIALIDAD E INFRAESTRUCTURA PLUVIAL DE LA CALLE MIGUEL HIDALGO EN TLACOTE EL BAJO; MANTTO VIAL ZONA PONIENTE DELEG. FOS Y FCP; MANTTO. VIAL DIVERSAS CALLES EN DELEG. JVH; MANTTO. VIAL CON CONCRETO	4	20					75	75	
Tipo de Resultado	Detalle de Resultados por Periodo	Denominador (Metas 100%)			Concepto	Delegacione		Población Beneficiaria		
Real por Periodo	Mes 12 Diciembre	4				Planeado	Municipio de Querétaro	447,324 mujeres y 431,607 hombres		
Acumulad	TOTAL	15								
Observaciones					Real	FCP, FOS, JVH	368,422 mujeres y			
					Número de archivos:		2			


GESTIÓN PARA RESULTADOS
MATRIZ DE INDICADORES Y RESULTADOS 2020
Ficha Técnica y Evaluación por Indicador
Coordinación de Gabinete

DEPENDENCIA	SECRETARIA DE OBRAS PUBLICAS MUNICIPALES				ALINEACIÓN AL PMD						
PROGRAMA	Infraestructura para el Futuro	CLAVE PMD COMPLETA 04.08.07.01.01			Eje	04.00.00.00					
		Ejercicio	2020		Programa	04.08.00.00					
		Periodo	202012		Línea de Acción	04.08.07.00					
NO. DE PROGRAMA	04080000		Fecha de Evaluación	06/01/2021		Componente	04.08.07.01				
					Actividad	04.08.07.01.01					
					NUE Componente	210.0000.00					
RESUMEN NARRATIVO	EJECUCION DE OBRAS DE HABILITACION PARA EL PROGRAMA DE BACHEO Y MANTENIMIENTO A INFRAESTRUCTURA (8.7)										
META CUANTITATIVA DESCRIPCIÓN	Realizar 2 obras integrales de Infraestructura Vial				Meta cifras	2					
META CUALITATIVA	Construir la nueva Infraestructura Vial del Municipio, incrementando y mejorando las opciones viales de traslados.				Población Beneficiaria	447,324 mujeres y 431,607 hombres					
NOMBRE DEL INDICADOR	Porcentaje de avance de las obras ejecutadas				Variable a Medir	Habilitación de Infraestructura Vial					
MÉTODO CÁLCULO	(Cantidad de obras de Infraestructura Vial realizadas / Cantidad de obras proyectadas de Infraestructura Vial)*100				Tipo de Fórmula	PORCENTAJE					
Datos del indicador	Tipo de Indicador	GESTIÓN		Línea Base		Evaluación < 40 Evaluación >= 40 y < 84 Evaluación >= 84	125				
	Dimensión a med	EFICACIA		Parámetros de Evaluación y Resultado Semaforizado							
	Unidad de medid	obras integrales de Infraestructura construidas		de Vial							
	Frecuencia de medición	TRIMESTRAL									
Datos presupuestales	Presupuesto aprobado			Medios de verificación		Reporte trimestral de obras de habilitación para el Programa de Bacheo y Mantenimiento a Infraestructura vial					
	Presupuesto modificado										
	Presupuesto pagado										
	Diferencia Real pagado vs. Presupuesto aprobado										
	Diferencia Real pagado vs. Presupuesto modificado			Fuente de Financiamien		Municipal					
FECHA DE EVALUACIÓN	DESCRIPCIÓN DE LAS ACTIVIDADES EN ESTRICTA CORRELACIÓN A LA META Y AL MÉTODO DE CÁLCULO	DATOS INGRESADOS				TIPOS DE FÓRMULAS Y RESULTADOS					
		Numerador	Denominador (Meta)	Denominador (Año anterior Línea base)	Meta Integral para el efecto de evaluación	Índice	Tasa de Variación	Razón ó Promedio	Porcentaje (Cobertura, Focalización)	Porcentaje de avance	
06/01/2021	RECONSTRUCCIÓN DE VIALIDAD E INFRAESTRUCTURA PLUVIAL DE LA CALLE MIGUEL HIDALGO EN TLACOTE EL BAJO	1	2					125	125		
Tipo de Resultado	Detalle de Resultados por Periodo			Denominador (Metas 100%)		Concepto	Delegacione		Población Beneficiaria		
Real por Periodo	Mes 12 Diciembre	1			Planeado	Municipio de Querétaro	447,324 mujeres y 431,607 hombres				
Acumulad	TOTAL	3									
Observaciones						Real	FCP	2,242 mujeres y 2,			
						Número de archivos:		2			


GESTIÓN PARA RESULTADOS
MATRIZ DE INDICADORES Y RESULTADOS 2020
Ficha Técnica y Evaluación por Indicador
Coordinación de Gabinete

DEPENDENCIA	SECRETARIA DE OBRAS PUBLICAS MUNICIPALES				ALINEACIÓN AL PMD						
PROGRAMA	Infraestructura para el Futuro	CLAVE PMD COMPLETA 04.08.07.01.02			Eje	04.00.00.00					
		Ejercicio	2020		Programa	04.08.00.00					
		Periodo	202012		Línea de Acción	04.08.07.00					
NO. DE PROGRAMA	04080000		Fecha de Evaluación	06/01/2021		Componente	04.08.07.01				
					Actividad	04.08.07.01.02					
					NUE Componente	210.0000.00					
RESUMEN NARRATIVO	EJECUCION DE OBRAS INTEGRALES DE INFRAESTRUCTURA DE MANTENIMIENTO VIAL (8.7)										
META CUANTITATIVA DESCRIPCIÓN	Realizar 18 obras de Habilitación de Infraestructura Vial					Meta cifras	18				
META CUALITATIVA	Habilitar la Infraestructura Vial del Municipio en uso diario de la ciudadanía proporcionando mejor seguridad a los usuarios.					Población Beneficiaria	447,324 mujeres y 431,607 hombres				
NOMBRE DEL INDICADOR	Porcentaje de avance de las obras ejecutadas					Variable a Medir	Construcción de Infraestructura Vial				
MÉTODO CÁLCULO	(Cantidad de obras de habilitación de Infraestructura Vial realizadas / Cantidad de obras proyectadas de Habilitación de Infraestructura Vial)*100					Tipo de Fórmula	PORCENTAJE				
Datos del indicador	Tipo de Indicador	GESTIÓN			Línea Base		Evaluación < 40 Evaluación >= 40 y < 84 Evaluación >= 84	66.67			
	Dimensión a med	EFICACIA			Parámetros de Evaluación y Resultado Semaforzado						
	Unidad de medid	obras de Habilitación de Infraestructura realizadas									
	Frecuencia de medición	TRIMESTRAL									
Datos presupuestales	Presupuesto aprobado				Medios de verificación	Reporte trimestral de obras integrales de Infraestructura de Mantenimiento Vial					
	Presupuesto modificado										
	Presupuesto pagado										
	Diferencia Real pagado vs. Presupuesto aprobado										
	Diferencia Real pagado vs. Presupuesto modificado				Fuente de Financiamien	Municipal					
FECHA DE EVALUACIÓN	DESCRIPCIÓN DE LAS ACTIVIDADES EN ESTRICTA CORRELACIÓN A LA META Y AL MÉTODO DE CÁLCULO	DATOS INGRESADOS				TIPOS DE FÓRMULAS Y RESULTADOS					
		Numerador	Denominador (Meta)	Denominador (Año anterior Línea base)	Meta Integral para el efecto de evaluación	Índice	Tasa de Variación	Razón ó Promedio	Porcentaje (Cobertura, Focalización)	Porcentaje de avance	
06/01/2021	MANTTO. VIAL ZONA PONIENTE DELEG. FOS Y FCP; MANTTO. VIAL DIVERSAS CALLES EN DELEG. JVH; MANTTO. VIAL CON CONCRETO ASF. FRENTE 18.	3	18					66.67	66.67		
Tipo de Resultado	Detalle de Resultados por Periodo	Denominador (Metas 100%)			Concepto	Delegacione		Población Beneficiaria			
Real por Periodo	Mes 12 Diciembre	3				Planeado	Municipio de Querétaro	447,324 mujeres y 431,607 hombres			
Acumulad	TOTAL	12									
Observaciones						Real	FOS, JVH	366,180 mujeres y			
						Número de archivos:		2			


GESTIÓN PARA RESULTADOS
MATRIZ DE INDICADORES Y RESULTADOS 2020
 Ficha Técnica y Evaluación por Indicador
 Coordinación de Gabinete

DEPENDENCIA	SECRETARIA DE OBRAS PUBLICAS MUNICIPALES			ALINEACIÓN AL PMD						
PROGRAMA	Infraestructura para el Futuro	CLAVE PMD COMPLETA			Eje	04.00.00.00				
		04.08.08.01			Programa	04.08.00.00				
		Ejercicio	2020		Línea de Acción	04.08.08.00				
		Periodo	202012		Componente	04.08.08.01				
NO. DE PROGRAMA	04080000		Fecha de Evaluación	06/01/2021						
RESUMEN NARRATIVO	Programa de Infraestructura y Equipamiento Urbano realizado									
META CUANTITATIVA DESCRIPCIÓN	Realizar 113 obras de Infraestructura Urbana, Habilitada y/o Construida				Meta cifras	113				
META CUALITATIVA	Incrementar y mejorar la Infraestructura Urbana, Habilitada y/o Construida con obras de calidad destinadas a cumplir las necesidades de los habitantes del Municipio.				Población Beneficiaria	447,324 mujeres y 431,607 hombres				
NOMBRE DEL INDICADOR	Porcentaje de avance de las obras ejecutadas				Variable a Medir	Obras de Infraestructura Urbana, Habilitada y/o				
MÉTODO CÁLCULO	(Cantidad de obras en Infraestructura Urbana realizadas / Cantidad de obras proyectadas en Infraestructura Urbana)*100				Tipo de Fórmula	PORCENTAJE				
Datos del indicador	Tipo de Indicador	GESTIÓN		Línea Base		Evaluación < 40	98.23			
	Dimensión a med	EFICACIA		Parámetros de Evaluación y Resultado Semaforzado						
	Unidad de medid	obras en Infraestructura Urbana, Habilitada y/o Construida								
	Frecuencia de medición	TRIMESTRAL								
Datos presupuestales	Presupuesto aprobado	\$0.00		Medios de verificación	Reporte trimestral de obras del Programa de Infraestructura y Equipamiento Urbano realizado					
	Presupuesto modificado	-\$17,874,199.03								
	Presupuesto pagado	\$273,889,078.26								
	Diferencia Real pagado vs. Presupuesto aprobado	-\$273,889,078.26	0%							
	Diferencia Real pagado vs. Presupuesto modificado	-\$291,763,277.29	-6.53%		Fuente de Financiamien	Municipal				
FECHA DE EVALUACIÓN	DESCRIPCIÓN DE LAS ACTIVIDADES EN ESTRICTA CORRELACIÓN A LA META Y AL MÉTODO DE CÁLCULO	DATOS INGRESADOS				TIPOS DE FÓRMULAS Y RESULTADOS				
		Numerador	Denominador (Meta)	Denominador (Año anterior Línea base)	Meta Integral para el efecto de evaluación	Índice	Tasa de Variación	Razón ó Promedio	Porcentaje (Cobertura, Focalización)	Porcentaje de avance
06/01/2021	AMP. LÍNEA CONDUCCIÓN PARA ABASTECIMIENTO DE AGUA POTABLE, INCLUYE EQUIPAMIENTO PARA REBOMBEO, COL. PRADOS DE MIRANDA; REHABILITACIÓN DE UNIDADES DEPORTIVAS (1A. ETAPA); TECHUMBREENPREESCOLARMIGUELHIDALGO	32	113					98.23	98.23	
Tipo de Resultado	Detalle de Resultados por Periodo	Denominador (Metas 100%)			Concepto	Delegacione		Población Beneficiaria		
Real por Periodo	Mes 12 Diciembre	32				Planeado	Municipio de Querétaro	447,324 mujeres y 431,607 hombres		
Acumulad	TOTAL	111								
Observaciones					Real	CH, EGF, FOS,	168,197 mujeres y			
					Número de archivos:		2			


GESTIÓN PARA RESULTADOS
MATRIZ DE INDICADORES Y RESULTADOS 2020
 Ficha Técnica y Evaluación por Indicador
 Coordinación de Gabinete

DEPENDENCIA	SECRETARIA DE OBRAS PUBLICAS MUNICIPALES				ALINEACIÓN AL PMD						
PROGRAMA	Infraestructura para el Futuro	CLAVE PMD COMPLETA 04.08.08.01.01			Eje	04.00.00.00					
		Ejercicio	2020		Programa	04.08.00.00					
		Periodo	202012		Línea de Acción	04.08.08.00					
NO. DE PROGRAMA	04080000		Fecha de Evaluación	06/01/2021		Componente	04.08.08.01				
					Actividad	04.08.08.01.01					
					NUE Componente	210.0000.00					
RESUMEN NARRATIVO	EJECUCION DE OBRAS DE INFRAESTRUCTURA HIDRAULICA, SANITARIA Y PLUVIAL (8.3)										
META CUANTITATIVA DESCRIPCIÓN	Realizar 32 obras de Infraestructura Hidráulica, Sanitaria y Pluvial Habilitada y/o Construida					Meta cifras	32				
META CUALITATIVA	Habilitar y construir la Infraestructura Hidráulica, Sanitaria y Pluvial contribuyendo a tener una mejor calidad de vida y salud a los habitantes del Municipio.					Población Beneficiaria	447,324 mujeres y 431,607 hombres				
NOMBRE DEL INDICADOR	Porcentaje de avance de las obras ejecutadas					Variable a Medir	Obras de Infraestructura Hidráulica, Sanitaria y P				
MÉTODO CÁLCULO	(Cantidad de obras de Infraestructura Hidráulica, Sanitaria y Pluvial realizadas / Cantidad de obras proyectadas de Infraestructura Hidráulica, Sanitaria y Pluvial)*100					Tipo de Fórmula	PORCENTAJE				
Datos del indicador	Tipo de Indicador	GESTIÓN			Línea Base		Evaluación < 40 Evaluación >= 40 y < 84 Evaluación >= 84	46.88			
	Dimensión a med	EFICACIA			Parámetros de Evaluación y Resultado Semaforzado						
	Unidad de medid	obras de Infraestructura Hidráulica, Sanitaria y Pluvial Habilitada y/o Construida									
	Frecuencia de medición	TRIMESTRAL									
Datos presupuestales	Presupuesto aprobado				Medios de verificación	Reporte trimestral de obras de Infraestructura Hidráulica, Sanitaria y Pluvial					
	Presupuesto modificado										
	Presupuesto pagado										
	Diferencia Real pagado vs. Presupuesto aprobado										
	Diferencia Real pagado vs. Presupuesto modificado				Fuente de Financiamien	Municipal					
FECHA DE EVALUACIÓN	DESCRIPCIÓN DE LAS ACTIVIDADES EN ESTRICTA CORRELACIÓN A LA META Y AL MÉTODO DE CÁLCULO	DATOS INGRESADOS				TIPOS DE FÓRMULAS Y RESULTADOS					
		Numerador	Denominador (Meta)	Denominador (Año anterior Línea base)	Meta Integral para el efecto de evaluación	Índice	Tasa de Variación	Razón ó Promedio	Porcentaje (Cobertura, Focalización)	Porcentaje de avance	
06/01/2021	AMP. LÍNEA CONDUCCIÓN PARA ABASTECIMIENTO DE AGUA POTABLE, INCLUYE EQUIPAMIENTO PARA REBOMBEO, COL. PRADOS DE MIRANDA	1	32					46.88	46.88		
Tipo de Resultado	Detalle de Resultados por Periodo	Denominador (Metas 100%)			Concepto	Delegacione		Población Beneficiaria			
Real por Periodo	Mes 12 Diciembre	1				Planeado	Municipio de Querétaro	447,324 mujeres y 431,607 hombres			
Acumulad	TOTAL	15									
Observaciones						Real	JVH	127 mujeres y 122			
						Número de archivos:		2			


GESTIÓN PARA RESULTADOS
MATRIZ DE INDICADORES Y RESULTADOS 2020
Ficha Técnica y Evaluación por Indicador
Coordinación de Gabinete

DEPENDENCIA	SECRETARIA DE OBRAS PUBLICAS MUNICIPALES			ALINEACIÓN AL PMD						
PROGRAMA	Infraestructura para el Futuro	CLAVE PMD COMPLETA 04.08.08.01.02			Eje	04.00.00.00				
		Ejercicio	2020		Programa	04.08.00.00				
		Periodo	202012		Línea de Acción	04.08.08.00				
NO. DE PROGRAMA	04080000	Fecha de Evaluación	06/01/2021		Componente	04.08.08.01				
					Actividad	04.08.08.01.02				
					NUE Componente	210.0000.00				
RESUMEN NARRATIVO	EJECUCION DE OBRAS DE INFRAESTRUCTURA DEPORTIVA (8.4)									
META CUANTITATIVA DESCRIPCIÓN	Realizar 18 obras de Infraestructura Deportiva, Habilitada y/o Construida				Meta cifras	18				
META CUALITATIVA	Incrementar y mejorar la Infraestructura Deportiva del Municipio con obras que mantengan espacios en buen estado y planeados para el desarrollo integral de la ciudadanía.				Población Beneficiaria	447,324 mujeres y 431,607 hombres				
NOMBRE DEL INDICADOR	Porcentaje de avance de las obras ejecutadas				Variable a Medir	Obras de Infraestructura Deportiva, Habilitada y				
MÉTODO CÁLCULO	(Cantidad de obras de Infraestructura Deportiva realizadas / Cantidad de obras proyectadas de Infraestructura Deportiva)*100				Tipo de Fórmula	PORCENTAJE				
Datos del indicador	Tipo de Indicador	GESTIÓN		Línea Base		Evaluación < 40 Evaluación >= 40 y < 84 Evaluación >= 84	44.44			
	Dimensión a med	EFICACIA		Parámetros de Evaluación y Resultado Semaforizado						
	Unidad de medid	obras de Infraestructura Deportiva, Habilitada y/o Construida								
	Frecuencia de medición	TRIMESTRAL								
Datos presupuestales	Presupuesto aprobado			Medios de verificación		Reporte trimestral de obras de Infraestructura Deportiva				
	Presupuesto modificado									
	Presupuesto pagado									
	Diferencia Real pagado vs. Presupuesto aprobado									
	Diferencia Real pagado vs. Presupuesto modificado			Fuente de Financiamien						Municipal
FECHA DE EVALUACIÓN	DESCRIPCIÓN DE LAS ACTIVIDADES EN ESTRICTA CORRELACIÓN A LA META Y AL MÉTODO DE CÁLCULO	DATOS INGRESADOS				TIPOS DE FÓRMULAS Y RESULTADOS				
		Numerador	Denominador (Meta)	Denominador (Año anterior Línea base)	Meta Integral para el efecto de evaluación	Índice	Tasa de Variación	Razón ó Promedio	Porcentaje (Cobertura, Focalización)	Porcentaje de avance
06/01/2021	REHABILITACIÓN DE UNIDADES DEPORTIVAS (1A. ETAPA)	1	18					44.44	44.44	
Tipo de Resultado	Detalle de Resultados por Periodo			Denominador (Metas 100%)		Concepto	Delegacione		Población Beneficiaria	
Real por Periodo	Mes 12 Diciembre	1			Planeado	Municipio de Querétaro	447,324 mujeres y 431,607 hombres			
Acumulad	TOTAL	8					Real	Municipio de	76,500 mujeres y 7	
Observaciones						Número de archivos:		2		


GESTIÓN PARA RESULTADOS
MATRIZ DE INDICADORES Y RESULTADOS 2020
 Ficha Técnica y Evaluación por Indicador
 Coordinación de Gabinete

DEPENDENCIA	SECRETARIA DE OBRAS PUBLICAS MUNICIPALES			ALINEACIÓN AL PMD						
PROGRAMA	Infraestructura para el Futuro	CLAVE PMD COMPLETA 04.08.08.01.03			Eje	04.00.00.00				
		Ejercicio	2020		Programa	04.08.00.00				
		Periodo	202012		Línea de Acción	04.08.08.00				
NO. DE PROGRAMA	04080000	Fecha de Evaluación	06/01/2021		Componente	04.08.08.01				
					Actividad	04.08.08.01.03				
					NUE Componente	210.0000.00				
RESUMEN NARRATIVO	EJECUCION DE OBRAS DE INFRAESTRUCTURA PARA LA EDUCACION PUBLICA (8.4)									
META CUANTITATIVA DESCRIPCIÓN	Realizar 17 obras de Infraestructura para la Educación Pública, Habilitada y/o Construida				Meta cifras	17				
META CUALITATIVA	Incrementar y mejorar la Infraestructura para la Educación Pública del Municipio con obras de creación de aulas, talleres, arco techos, plazas cívicas dotando de sitios propicios para el impartimiento del conocimiento.				Población Beneficiaria	447,324 mujeres y 431,607 hombres				
NOMBRE DEL INDICADOR	Porcentaje de avance de las obras ejecutadas				Variable a Medir	Obras de Infraestructura para la Educación Pública, Ha				
MÉTODO CÁLCULO	(Cantidad de obras de Infraestructura para la Educación Pública realizadas / Cantidad de obras proyectadas de Infraestructura para la Educación Pública)*100				Tipo de Fórmula	PORCENTAJE				
Datos del indicador	Tipo de Indicador	GESTIÓN		Línea Base		Evaluación < 40 Evaluación >= 40 y < 84 Evaluación >= 84	125			
	Dimensión a med	EFICACIA		Parámetros de Evaluación y Resultado Semaforizado						
	Unidad de medid	obras de Infraestructura para la Educación Pública, Habilitada y/o Construida								
	Frecuencia de medición	TRIMESTRAL								
Datos presupuestales	Presupuesto aprobado			Medios de verificación		Reporte trimestral de obras de Infraestructura para la Educación Pública				
	Presupuesto modificado									
	Presupuesto pagado									
	Diferencia Real pagado vs. Presupuesto aprobado									
	Diferencia Real pagado vs. Presupuesto modificado			Fuente de Financiamien						Municipal
FECHA DE EVALUACIÓN	DESCRIPCIÓN DE LAS ACTIVIDADES EN ESTRICTA CORRELACIÓN A LA META Y AL MÉTODO DE CÁLCULO	DATOS INGRESADOS				TIPOS DE FÓRMULAS Y RESULTADOS				
		Numerador	Denominador (Meta)	Denominador (Año anterior Línea base)	Meta Integral para el efecto de evaluación	Índice	Tasa de Variación	Razón ó Promedio	Porcentaje (Cobertura, Focalización)	Porcentaje de avance
06/01/2021	TECHUMBRE EN PREESCOLAR MIGUEL HIDALGO Y COSTILLA, LOCALIDAD LA SOLANA SAN JUAN; CONST. DE SANITARIOS, INCLUYE LA DOTACIÓN DEL SERVICIO DE AGUA POTABLE Y DRENAJE, DOS AREAS ADICIONALES PARA ALMACENAJE DE UTENSIL	4	17					125	125	
Tipo de Resultado	Detalle de Resultados por Periodo	Denominador (Metas 100%)			Concepto	Delegacione		Población Beneficiaria		
Real por Periodo	Mes 12 Diciembre	4				Planeado	Municipio de Querétaro	447,324 mujeres y 431,607 hombres		
Acumulad	TOTAL	24								
Observaciones					Real	SRJ, VCR		474 mujeres y 455		
					Número de archivos:		2			


GESTIÓN PARA RESULTADOS
 MATRIZ DE INDICADORES Y RESULTADOS 2020
 Ficha Técnica y Evaluación por Indicador
 Coordinación de Gabinete

DEPENDENCIA	SECRETARIA DE OBRAS PUBLICAS MUNICIPALES				ALINEACIÓN AL PMD					
PROGRAMA	Infraestructura para el Futuro	CLAVE PMD COMPLETA			Eje	04.00.00.00				
		04.08.08.01.04			Programa	04.08.00.00				
		Ejercicio	2020		Línea de Acción	04.08.08.00				
		Periodo	202012		Componente	04.08.08.01				
NO. DE PROGRAMA	04080000		Fecha de Evaluación	06/01/2021		Actividad	04.08.08.01.04			
						NUE Componente	210.0000.00			
RESUMEN NARRATIVO	EJECUCION DE OBRAS DE INFRAESTRUCTURA SOCIAL (8.9)									
META CUANTITATIVA DESCRIPCIÓN	Realizar 46 obras de Infraestructura Social Construida					Meta cifras	46			
META CUALITATIVA	Incrementar y mejorar la Infraestructura Social con obras de nuevos pavimentos, guarniciones y banquetas, electrificaciones y alumbrado público, espacios para la cultura, obras DIF, Seguridad, Mercados y tianguis, Barrios mágicos, proporcionando una mejor calidad de vida para los habitantes					Población Beneficiaria	447,324 mujeres y 431,607 hombres			
NOMBRE DEL INDICADOR	Porcentaje de avance de las obras ejecutadas					Variable a Medir	Obras de Infraestructura Social Construida			
MÉTODO CÁLCULO	(Cantidad de obras en Infraestructura Social realizadas / Cantidad de obras proyectadas en Infraestructura Social)*100					Tipo de Fórmula	PORCENTAJE			
Datos del indicador	Tipo de Indicador	GESTIÓN		Línea Base		Evaluación < 40 Evaluación >= 40 y < 84 Evaluación >= 84	125			
	Dimensión a med	EFICACIA		Parámetros de Evaluación y Resultado Semaforzado						
	Unidad de medid	Obras en Infraestructura Social Construida								
	Frecuencia de medición	TRIMESTRAL								
Datos presupuestales	Presupuesto aprobado			Medios de verificación		Reporte trimestral de obras de Infraestructura Social				
	Presupuesto modificado									
	Presupuesto pagado									
	Diferencia Real pagado vs. Presupuesto aprobado									
	Diferencia Real pagado vs. Presupuesto modificado			Fuente de Financiamien						Municipal
FECHA DE EVALUACIÓN	DESCRIPCIÓN DE LAS ACTIVIDADES EN ESTRICTA CORRELACIÓN A LA META Y AL MÉTODO DE CÁLCULO	DATOS INGRESADOS				TIPOS DE FÓRMULAS Y RESULTADOS				
		Numerador	Denominador (Meta)	Denominador (Año anterior Línea base)	Meta Integral para el efecto de evaluación	Índice	Tasa de Variación	Razón ó Promedio	Porcentaje (Cobertura, Focalización)	Porcentaje de avance
06/01/2021	CONSERVACIÓN DE EXTERIOR E INTERIOR, REHABILITACIÓN DEL SISTEMA ELÉCTRICO EXTERIOR DE LA CAPILLA DEL ESPÍRITU SANTO (ZMHO), URBANIZACIÓN EN PRIVADA TULA, URBA. CALLE FRAY JUAN DE ZUMARRAGA, URB. CALLE PATZCUARO, LOCALIDAD EL SALIT	26	46					125	125	
Tipo de Resultado	Detalle de Resultados por Periodo	Denominador (Metas 100%)			Concepto	Delegacione		Población Beneficiaria		
Real por Periodo	Mes 12 Diciembre	26				Planeado	Municipio de Querétaro	447,324 mujeres y 431,607 hombres		
Acumulad	TOTAL	64								
Observaciones						Real	CH, EGF, FCP	41,096 mujeres y 8		
						Número de archivos:		2		


GESTIÓN PARA RESULTADOS
MATRIZ DE INDICADORES Y RESULTADOS 2020
 Ficha Técnica y Evaluación por Indicador
 Coordinación de Gabinete

DEPENDENCIA	DELEGACIÓN CENTRO HISTÓRICO				ALINEACIÓN AL PMD					
PROGRAMA	Infraestructura para el Futuro	CLAVE PMD COMPLETA				Eje	04.00.00.00			
		04.08.08.02				Programa	04.08.00.00			
		Ejercicio	2020			Línea de Acción	04.08.08.00			
		Periodo	202012			Componente	04.08.08.02			
NO. DE PROGRAMA	04080000		Fecha de Evaluación	06/01/2021		Actividad				
						NUE Componente	700.0000.00			
RESUMEN NARRATIVO	Programa de mejoramiento de imagen urbana, fortalecido									
META CUANTITATIVA DESCRIPCIÓN	Incrementar en 15% la cantidad de obras y acciones de mejoramiento de Imagen Urbana en la Delegación, respecto al año anterior					Meta cifras	15			
META CUALITATIVA	Mejorar la Imagen Urbana en la Delegación para beneficio de la población					Población Beneficiaria	63,362 mujeres y 61,136 hombres			
NOMBRE DEL INDICADOR	Porcentaje de obras y acciones de mejoramiento de imagen Urbana					Variable a Medir	Obras y acciones de mejoramiento de Imagen Urbana realiza			
MÉTODO CÁLCULO	((Cantidad de obras, acciones, servicios, viajes, metros cuadrados y lineales de los conceptos establecidos, realizados en el 2020 / cantidad realizada en el 2019) - 1)*100					Tipo de Fórmula	TASA			
Datos del indicador	Tipo de Indicador	GESTIÓN			Linea Base	41157				
	Dimensión a med	EFICIENCIA			Parámetros de Evaluación y Resultado Semaforzado	Evaluación < 40		125		
	Unidad de medid	Obras y acciones de mejoramiento de Imagen Urbana realizadas en la unida				Evaluación >= 40 y < 84				
	Frecuencia de medición	TRIMESTRAL			Evaluación >= 84					
Datos presupuestales	Presupuesto aprobado	\$0.00			Medios de verificación	Reporte Trimestral de Obras y acciones de mejoramiento de Imagen Urbana realizadas en el 2020 vs. 2019				
	Presupuesto modificado	-\$191,822.87								
	Presupuesto pagado	\$1,904,652.83								
	Diferencia Real pagado vs. Presupuesto aprobado	-\$1,904,652.83		0%						
	Diferencia Real pagado vs. Presupuesto modificado	-\$2,096,475.70		-10.07%	Fuente de Financiamien	Municipal				
FECHA DE EVALUACIÓN	DESCRIPCIÓN DE LAS ACTIVIDADES EN ESTRICTA CORRELACIÓN A LA META Y AL MÉTODO DE CÁLCULO	DATOS INGRESADOS				TIPOS DE FÓRMULAS Y RESULTADOS				
		Numerador	Denominador (Meta)	Denominador (Año anterior Linea base)	Meta Integral para el efecto de evaluación	Índice	Tasa de Variación	Razón ó Promedio	Porcentaje (Cobertura, Focalización)	Porcentaje de avance
06/01/2021	En el cuarto trimestre de 2020 (Octubre, Noviembre, Diciembre) se realizaron un total de 26,751 obras, acciones, servicios, de los conceptos establecidos para el Mejoramiento de Imagen Urbana. En el mismo trimestre de 2019, se realizaron 17,890	26751	15	41157	47330.55		274.74			125
Tipo de Resultado	Detalle de Resultados por Periodo	Denominador (Metas 100%)			Concepto	Delegacione		Población Beneficiaria		
Real por Periodo	Mes 12 Diciembre	26751				Planeado	CH	63,362 mujeres y 61,136 hombres		
Acumulad	TOTAL	154231								
Observaciones						Real	CH	48,169 M y 48,000		
						Número de archivos:		2		


GESTIÓN PARA RESULTADOS
MATRIZ DE INDICADORES Y RESULTADOS 2020
 Ficha Técnica y Evaluación por Indicador
 Coordinación de Gabinete

DEPENDENCIA	DELEGACIÓN CENTRO HISTÓRICO			ALINEACIÓN AL PMD						
PROGRAMA	Infraestructura para el Futuro	CLAVE PMD COMPLETA			Eje	04.00.00.00				
		04.08.08.02.01			Programa	04.08.00.00				
		Ejercicio	2020		Línea de Acción	04.08.08.00				
		Periodo	202012		Componente	04.08.08.02				
NO. DE PROGRAMA	04080000	Fecha de Evaluación	06/01/2021	Actividad	04.08.08.02.01					
				NUE Componente	700.0000.00					
RESUMEN NARRATIVO	REHABILITACION, CONSTRUCCION Y MANTENIMIENTO DE ESPACIOS PUBLICOS (8.8)									
META CUANTITATIVA DESCRIPCIÓN	Realizar el 100% de las obras y acciones de mejoramiento de imagen urbana programadas conforme el presupuesto establecido			Meta cifras	100%					
META CUALITATIVA	Mejorar las condiciones de la infraestructura de los espacios públicos en beneficio de la población			Población Beneficiaria	63,362 mujeres y 61,136 hombres					
NOMBRE DEL INDICADOR	Porcentaje de obras y acciones de mejoramiento de imagen urbana realizadas			Variable a Medir	Obras, acciones y servicios realizados para el mejoramiento					
MÉTODO CÁLCULO	(Cantidad de obras y acciones de mejoramiento de imagen urbana realizadas conforme su unidad de medida establecida / cantidad de obras y acciones planeadas)*100			Tipo de Fórmula	PORCENTAJE					
Datos del indicador	Tipo de Indicador	GESTIÓN		Línea Base		Evaluación < 40 Evaluación >= 40 y < 84 Evaluación >= 84	125			
	Dimensión a med	EFICACIA		Parámetros de Evaluación y Resultado Semaforizado						
	Unidad de medid	Obras, acciones y servicios realizados para el mejoramiento de Imagen Urb								
	Frecuencia de medición	TRIMESTRAL								
Datos presupuestales	Presupuesto aprobado			Medios de verificación		Reporte Trimestral de obras y acciones de mejoramiento de imagen urbana realizadas y planeadas				
	Presupuesto modificado									
	Presupuesto pagado									
	Diferencia Real pagado vs. Presupuesto aprobado									
	Diferencia Real pagado vs. Presupuesto modificado			Fuente de Financiamien	Municipal					
FECHA DE EVALUACIÓN	DESCRIPCIÓN DE LAS ACTIVIDADES EN ESTRICTA CORRELACIÓN A LA META Y AL MÉTODO DE CÁLCULO	DATOS INGRESADOS				TIPOS DE FÓRMULAS Y RESULTADOS				
		Numerador	Denominador (Meta)	Denominador (Año anterior Línea base)	Meta Integral para el efecto de evaluación	Índice	Tasa de Variación	Razón ó Promedio	Porcentaje (Cobertura, Focalización)	Porcentaje de avance
06/01/2021	En el cuarto trimestre (Octubre, Noviembre, Diciembre) se realizaron 26,751 obras, servicios y acciones de Mejoramiento de Imagen Urbana, beneficiando a 96,169	26751	26751						125	125
Tipo de Resultado	Detalle de Resultados por Periodo			Denominador (Metas 100%)		Concepto	Delegacione		Población Beneficiaria	
Real por Periodo	Mes 12 Diciembre	26751	26751			Planeado	CH	63,362 mujeres y 61,136 hombres		
Acumulad	TOTAL	154231	55572							
Observaciones						Real	CH	48,169 M y 148,00		
						Número de archivos:		2		


GESTIÓN PARA RESULTADOS
MATRIZ DE INDICADORES Y RESULTADOS 2020
 Ficha Técnica y Evaluación por Indicador
 Coordinación de Gabinete

DEPENDENCIA	DELEGACIÓN JOSÉFA VERGARA Y HERNÁNDEZ				ALINEACIÓN AL PMD						
PROGRAMA	Infraestructura para el Futuro	CLAVE PMD COMPLETA				Eje	04.00.00.00				
		04.08.08.03				Programa	04.08.00.00				
		Ejercicio	2020			Línea de Acción	04.08.08.00				
		Periodo	202012			Componente	04.08.08.03				
NO. DE PROGRAMA	04080000		Fecha de Evaluación	06/01/2021		Actividad					
						NUE Componente	710.0000.00				
RESUMEN NARRATIVO	Programa de mejoramiento de imagen urbana, fortalecido										
META CUANTITATIVA DESCRIPCIÓN	Incrementar en 15% la cantidad de obras y acciones de mejoramiento de Imagen Urbana en la Delegación, respecto al año anterior					Meta cifras	15				
META CUALITATIVA	Mejorar la Imagen Urbana en la Delegación para beneficio de la población					Población Beneficiaria	67,560 mujeres y 65,187 hombres				
NOMBRE DEL INDICADOR	Porcentaje de obras y acciones de mejoramiento de imagen Urbana					Variable a Medir	Obras y acciones de mejoramiento de Imagen Urbana realiza				
MÉTODO CÁLCULO	((Cantidad de obras, acciones, servicios, viajes, metros cuadrados y lineales de los conceptos establecidos, realizados en el 2020 / cantidad realizada en el 2019) - 1)*100					Tipo de Fórmula	TASA				
Datos del indicador	Tipo de Indicador	GESTIÓN		Línea Base		104252					
	Dimensión a med	EFICIENCIA		Parámetros de Evaluación y Resultado Semaforzado		Evaluación < 40				125	
	Unidad de medid	Obras y acciones de mejoramiento de Imagen Urbana realizadas en la unida				Evaluación >= 40 y < 84					
	Frecuencia de medición	TRIMESTRAL				Evaluación >= 84					
Datos presupuestales	Presupuesto aprobado	\$0.00		Medios de verificación		Reporte Trimestral de Obras y acciones de mejoramiento de Imagen Urbana realizadas en el 2020 vs. 2019					
	Presupuesto modificado	-\$327,635.33									
	Presupuesto pagado	\$1,528,263.58									
	Diferencia Real pagado vs. Presupuesto aprobado	-\$1,528,263.58	0%								
	Diferencia Real pagado vs. Presupuesto modificado	-\$1,855,898.91	-21.44%		Fuente de Financiamien						Municipal
FECHA DE EVALUACIÓN	DESCRIPCIÓN DE LAS ACTIVIDADES EN ESTRICTA CORRELACIÓN A LA META Y AL MÉTODO DE CÁLCULO	DATOS INGRESADOS				TIPOS DE FÓRMULAS Y RESULTADOS					
		Numerador	Denominador (Meta)	Denominador (Año anterior Línea base)	Meta Integral para el efecto de evaluación	Índice	Tasa de Variación	Razón ó Promedio	Porcentaje (Cobertura, Focalización)	Porcentaje de avance	
06/01/2021	En el periodo que se reporta se realizó un total de 66,259 obras, acciones y servicios de mejoramiento de la imagen urbana de la Delegación, beneficiando a 31,200 ciudadanos de los cuales Comparando la cantidad total realizada en este trimestre del	66259	15	104252	119889.8		96.83			125	
Tipo de Resultado	Detalle de Resultados por Periodo	Denominador (Metas 100%)				Concepto	Delegacione		Población Beneficiaria		
Real por Periodo	Mes 12 Diciembre	66259					Planeado	JVH		67,560 mujeres y 65,187 hombres	
Acumulad	TOTAL	205194						Real	JVH		15,912 M y 15,288
Observaciones											
						Número de archivos:				2	


GESTIÓN PARA RESULTADOS
 MATRIZ DE INDICADORES Y RESULTADOS 2020
 Ficha Técnica y Evaluación por Indicador
 Coordinación de Gabinete

DEPENDENCIA	DELEGACIÓN JOSÉFA VERGARA Y HERNÁNDEZ				ALINEACIÓN AL PMD					
PROGRAMA	Infraestructura para el Futuro	CLAVE PMD COMPLETA			Eje	04.00.00.00				
		04.08.08.03.01			Programa	04.08.00.00				
		Ejercicio	2020		Línea de Acción	04.08.08.00				
		Periodo	202012		Componente	04.08.08.03				
NO. DE PROGRAMA	04080000	Fecha de Evaluación	06/01/2021		Actividad	04.08.08.03.01				
					NUE Componente	710.0000.00				
RESUMEN NARRATIVO	REHABILITACION, CONSTRUCCION Y MANTENIMIENTO DE ESPACIOS PUBLICOS (8.8)									
META CUANTITATIVA DESCRIPCIÓN	Realizar el 100% de las obras y acciones de mejoramiento de imagen urbana programadas conforme el presupuesto establecido				Meta cifras	100%				
META CUALITATIVA	Mejorar las condiciones de la infraestructura de los espacios públicos en beneficio de la población				Población Beneficiaria	67,560 mujeres y 65,187 hombres				
NOMBRE DEL INDICADOR	Porcentaje de obras y acciones de mejoramiento de imagen urbana realizadas				Variable a Medir	Obras, acciones y servicios realizados para el mejoramiento				
MÉTODO CÁLCULO	(Cantidad de obras y acciones de mejoramiento de imagen urbana realizadas conforme su unidad de medida establecida / cantidad de obras y acciones planeadas)*100				Tipo de Fórmula	PORCENTAJE				
Datos del indicador	Tipo de Indicador	GESTIÓN		Línea Base		Evaluación < 40 Evaluación >= 40 y < 84 Evaluación >= 84	107.14			
	Dimensión a med	EFICACIA		Parámetros de Evaluación y Resultado Semaforzado						
	Unidad de medid	Obras, acciones y servicios realizados para el mejoramiento de Imagen Urb								
	Frecuencia de medición	TRIMESTRAL								
Datos presupuestales	Presupuesto aprobado			Medios de verificación	Reporte Trimestral de obras y acciones de mejoramiento de imagen urbana realizadas y planeadas					
	Presupuesto modificado									
	Presupuesto pagado									
	Diferencia Real pagado vs. Presupuesto aprobado									
	Diferencia Real pagado vs. Presupuesto modificado			Fuente de Financiamien	Municipal					
FECHA DE EVALUACIÓN	DESCRIPCIÓN DE LAS ACTIVIDADES EN ESTRICTA CORRELACIÓN A LA META Y AL MÉTODO DE CÁLCULO	DATOS INGRESADOS				TIPOS DE FÓRMULAS Y RESULTADOS				
		Numerador	Denominador (Meta)	Denominador (Año anterior Línea base)	Meta Integral para el efecto de evaluación	Índice	Tasa de Variación	Razón ó Promedio	Porcentaje (Cobertura, Focalización)	Porcentaje de avance
06/01/2021	Se realizaron 66,259 obras, acciones y servicios de mejoramiento de imagen urbana en la Delegación. Las obras acciones y servicios con mayor actividad fueron realizdas en las colonias Lomas de Casa Blanca, Vista Alegre, Prados del Mirado	66259	66259					107.14	107.14	
Tipo de Resultado	Detalle de Resultados por Periodo	Denominador (Metas 100%)			Concepto	Delegacione		Población Beneficiaria		
Real por Periodo	Mes 12 Diciembre	66259	66259		Planeado	JVH	67,560 mujeres y 65,187 hombres			
Acumulad	TOTAL	205194	191517							
Observaciones					Real	JVH	15,912 M y 15,288			
					Número de archivos:		2			

GESTIÓN PARA RESULTADOS
MATRIZ DE INDICADORES Y RESULTADOS 2020
 Ficha Técnica y Evaluación por Indicador
 Coordinación de Gabinete

DEPENDENCIA	DELEGACIÓN FELIPE CARRILLO PUERTO				ALINEACIÓN AL PMD					
PROGRAMA	Infraestructura para el Futuro	CLAVE PMD COMPLETA				Eje	04.00.00.00			
		04.08.08.04				Programa	04.08.00.00			
		Ejercicio	2020			Línea de Acción	04.08.08.00			
		Periodo	202012			Componente	04.08.08.04			
NO. DE PROGRAMA	04080000		Fecha de Evaluación	07/01/2021		Actividad				
						NUE Componente	720.0000.00			
RESUMEN NARRATIVO	Programa de mejoramiento de imagen urbana, fortalecido									
META CUANTITATIVA DESCRIPCIÓN	Incrementar en 15% la cantidad de obras y acciones de mejoramiento de Imagen Urbana en la Delegación, respecto al año anterior					Meta cifras	15			
META CUALITATIVA	Mejorar la Imagen Urbana en la Delegación para beneficio de la población					Población Beneficiaria	63,536 mujeres y 61,304 hombres			
NOMBRE DEL INDICADOR	Porcentaje de obras y acciones de mejoramiento de imagen Urbana					Variable a Medir	Obras y acciones de mejoramiento de Imagen Urbana realiza			
MÉTODO CÁLCULO	((Cantidad de obras, acciones, servicios, viajes, metros cuadrados y lineales de los conceptos establecidos, realizados en el 2020 / cantidad realizada en el 2019) - 1)*100					Tipo de Fórmula	TASA			
Datos del indicador	Tipo de Indicador	GESTIÓN			Linea Base	20971				
	Dimensión a med	EFICIENCIA			Parámetros de Evaluación y Resultado Semaforzado	Evaluación < 40		125		
	Unidad de medid	Obras y acciones de mejoramiento de Imagen Urbana realizadas en la unida				Evaluación >= 40 y < 84				
	Frecuencia de medición	TRIMESTRAL			Evaluación >= 84					
Datos presupuestales	Presupuesto aprobado	\$0.00			Medios de verificación	Reporte Trimestral de Obras y acciones de mejoramiento de Imagen Urbana realizadas en el 2020 vs. 2019				
Presupuesto modificado	-\$314,020.68									
Presupuesto pagado	\$1,202,561.85									
Diferencia Real pagado vs. Presupuesto aprobado	-\$1,202,561.85	0%								
	Diferencia Real pagado vs. Presupuesto modificado	-\$1,516,582.53	-26.11%		Fuente de Financiamien	Municipal				
FECHA DE EVALUACIÓN	DESCRIPCIÓN DE LAS ACTIVIDADES EN ESTRICTA CORRELACIÓN A LA META Y AL MÉTODO DE CÁLCULO	DATOS INGRESADOS				TIPOS DE FÓRMULAS Y RESULTADOS				
		Numerador	Denominador (Meta)	Denominador (Año anterior Linea base)	Meta Integral para el efecto de evaluación	Índice	Tasa de Variación	Razón ó Promedio	Porcentaje (Cobertura, Focalización)	Porcentaje de avance
07/01/2021	En el periodo que se reporta se realizó un total de 33,670 obras, acciones y servicios para el Mejoramiento de la Imagen Urbana de la Delegación. Comparando la cantidad total realizada en este trimestre del 2020 vs. la cantidad realizada en el mismo periodo en	36670	15	20971	24116.65		192.44			125
Tipo de Resultado	Detalle de Resultados por Periodo	Denominador (Metas 100%)			Concepto	Delegacione		Población Beneficiaria		
Real por Periodo	Mes 12 Diciembre	36670				Planeado	FCP	63,536 mujeres y 61,304 hombres		
Acumulad	TOTAL	61328								
Observaciones						Real	FCP	25,510 M y 24,508		
						Número de archivos:		2		


GESTIÓN PARA RESULTADOS
 MATRIZ DE INDICADORES Y RESULTADOS 2020
 Ficha Técnica y Evaluación por Indicador
 Coordinación de Gabinete

DEPENDENCIA	DELEGACIÓN FELIPE CARRILLO PUERTO				ALINEACIÓN AL PMD					
PROGRAMA	Infraestructura para el Futuro	CLAVE PMD COMPLETA			Eje	04.00.00.00				
		04.08.08.04.01			Programa	04.08.00.00				
		Ejercicio	2020		Línea de Acción	04.08.08.00				
		Periodo	202012		Componente	04.08.08.04				
NO. DE PROGRAMA	04080000		Fecha de Evaluación	07/01/2021						
RESUMEN NARRATIVO	REHABILITACION, CONSTRUCCION Y MANTENIMIENTO DE ESPACIOS PUBLICOS (8.8)									
META CUANTITATIVA DESCRIPCIÓN	Realizar el 100% de las obras y acciones de mejoramiento de imagen urbana programadas conforme el presupuesto establecido				Meta cifras	100%				
META CUALITATIVA	Mejorar las condiciones de la infraestructura de los espacios públicos en beneficio de la población				Población Beneficiaria	63,536 mujeres y 61,304 hombres				
NOMBRE DEL INDICADOR	Porcentaje de obras y acciones de mejoramiento de imagen urbana realizadas				Variable a Medir	Obras, acciones y servicios realizados para el mejoramiento				
MÉTODO CÁLCULO	(Cantidad de obras y acciones de mejoramiento de imagen urbana realizadas conforme su unidad de medida establecida / cantidad de obras y acciones planeadas)*100				Tipo de Fórmula	PORCENTAJE				
Datos del indicador	Tipo de Indicador	GESTIÓN		Línea Base		Evaluación < 40 Evaluación >= 40 y < 84 Evaluación >= 84	125			
	Dimensión a med	EFICACIA		Parámetros de Evaluación y Resultado Semaforzado						
	Unidad de medid	Obras, acciones y servicios realizados para el mejoramiento de Imagen Urb								
	Frecuencia de medición	TRIMESTRAL								
Datos presupuestales	Presupuesto aprobado			Medios de verificación	Reporte Trimestral de obras y acciones de mejoramiento de imagen urbana realizadas y planeadas					
	Presupuesto modificado									
	Presupuesto pagado									
	Diferencia Real pagado vs. Presupuesto aprobado									
	Diferencia Real pagado vs. Presupuesto modificado			Fuente de Financiamien	Municipal					
FECHA DE EVALUACIÓN	DESCRIPCIÓN DE LAS ACTIVIDADES EN ESTRICTA CORRELACIÓN A LA META Y AL MÉTODO DE CÁLCULO	DATOS INGRESADOS				TIPOS DE FÓRMULAS Y RESULTADOS				
		Numerador	Denominador (Meta)	Denominador (Año anterior Línea base)	Meta Integral para el efecto de evaluación	Índice	Tasa de Variación	Razón ó Promedio	Porcentaje (Cobertura, Focalización)	Porcentaje de avance
07/01/2021	En el periodo que se reporta se realizó un total de 33,670 obras, acciones y servicios para el Mejoramiento de la Imagen Urbana de la Delegación, superando en un 22.1% la cantidad programada de 27,558 obras.	33670	33670					125	125	
Tipo de Resultado	Detalle de Resultados por Periodo	Denominador (Metas 100%)			Concepto	Delegacione		Población Beneficiaria		
Real por Periodo	Mes 12 Diciembre	33670	33670		Planeado	FCP		63,536 mujeres y 61,304 hombres		
Acumulad	TOTAL	58328	45572							
Observaciones					Real	FCP		25,510 M y 24,508		
					Número de archivos:		2			


GESTIÓN PARA RESULTADOS
 MATRIZ DE INDICADORES Y RESULTADOS 2020
 Ficha Técnica y Evaluación por Indicador
 Coordinación de Gabinete

DEPENDENCIA	DELEGACIÓN VILLA CAYETANO RUBIO				ALINEACIÓN AL PMD					
PROGRAMA	Infraestructura para el Futuro	CLAVE PMD COMPLETA 04.08.08.05				Eje	04.00.00.00			
		Ejercicio	2020			Programa	04.08.00.00			
		Periodo	202012			Línea de Acción	04.08.08.00			
NO. DE PROGRAMA	04080000	Fecha de Evaluación	07/01/2021			Componente	04.08.08.05			
					Actividad					
					NUE Componente	730.0000.00				
RESUMEN NARRATIVO	Programa de mejoramiento de imagen urbana, fortalecido									
META CUANTITATIVA DESCRIPCIÓN	Incrementar en 15% la cantidad de obras y acciones de mejoramiento de Imagen Urbana en la Delegación, respecto al año anterior					Meta cifras	15			
META CUALITATIVA	Mejorar la Imagen Urbana en la Delegación para beneficio de la población					Población Beneficiaria	19,527 mujeres y 18,841 hombres			
NOMBRE DEL INDICADOR	Porcentaje de obras y acciones de mejoramiento de imagen Urbana					Variable a Medir	Obras y acciones de mejoramiento de Imagen Urbana realiza			
MÉTODO CÁLCULO	((Cantidad de obras, acciones, servicios, viajes, metros cuadrados y lineales de los conceptos establecidos, realizados en el 2020 / cantidad realizada en el 2019) - 1) * 100					Tipo de Fórmula	TASA			
Datos del indicador	Tipo de Indicador	GESTIÓN			Linea Base	10987				
	Dimensión a med	EFICIENCIA			Parámetros de Evaluación y Resultado Semaforzado	Evaluación < 40		125	●	
	Unidad de medid	Obras y acciones de mejoramiento de Imagen Urbana realizadas en la unida				Evaluación >= 40 y < 84				
	Frecuencia de medición	TRIMESTRAL			Evaluación >= 84					
Datos presupuestales	Presupuesto aprobado	\$0.00			Medios de verificación	Reporte Trimestral de Obras y acciones de mejoramiento de Imagen Urbana realizadas en el 2020 vs. 2019				
	Presupuesto modificado	-\$507,277.04								
	Presupuesto pagado	\$1,778,902.28								
	Diferencia Real pagado vs. Presupuesto aprobado	-\$1,778,902.28	0%							
	Diferencia Real pagado vs. Presupuesto modificado	-\$2,286,179.32	-28.52%		Fuente de Financiamien	Municipal				
FECHA DE EVALUACIÓN	DESCRIPCIÓN DE LAS ACTIVIDADES EN ESTRICTA CORRELACIÓN A LA META Y AL MÉTODO DE CÁLCULO	DATOS INGRESADOS				TIPOS DE FÓRMULAS Y RESULTADOS				
		Numerador	Denominador (Meta)	Denominador anterior (Linea base)	Meta Integral para el efecto de evaluación	Índice	Tasa de Variación	Razón ó Promedio	Porcentaje (Cobertura, Focalización)	Porcentaje de avance
07/01/2021	En el periodo que se reporta se realizo un total de 34,400 obras, acciones y servicios para el mejoramiento de la imagen urbana de la delegación, lo cual representa una Tasa de Variación del 370.5% comparado con las obras realizadas en el mismo periodo	34400	15	10987	12635.05		553.58			125
Tipo de Resultado	Detalle de Resultados por Periodo		Denominador (Metas 100%)			Concepto	Delegacione		Población Beneficiaria	
Real por Periodo	Mes 12 Diciembre	34400				Planeado	VCR		19,527 mujeres y 18,841 hombres	
Acumulad	TOTAL	71809								
Observaciones						Real	VCR		14,025 M y 13,475	
							Número de archivos:		2	


GESTIÓN PARA RESULTADOS
 MATRIZ DE INDICADORES Y RESULTADOS 2020
 Ficha Técnica y Evaluación por Indicador
 Coordinación de Gabinete

DEPENDENCIA	DELEGACIÓN VILLA CAYETANO RUBIO				ALINEACIÓN AL PMD					
PROGRAMA	Infraestructura para el Futuro	CLAVE PMD COMPLETA 04.08.08.05.01				Eje	04.00.00.00			
		Ejercicio	2020			Programa	04.08.00.00			
		Periodo	202012			Línea de Acción	04.08.08.00			
NO. DE PROGRAMA	04080000		Fecha de Evaluación	07/01/2021		Componente	04.08.08.05			
					Actividad	04.08.08.05.01				
					NUE Componente	730.0000.00				
RESUMEN NARRATIVO	REHABILITACION, CONSTRUCCION Y MANTENIMIENTO DE ESPACIOS PUBLICOS (8.8)									
META CUANTITATIVA DESCRIPCIÓN	Realizar el 100% de las obras y acciones de mejoramiento de imagen urbana programadas conforme el presupuesto establecido					Meta cifras	100%			
META CUALITATIVA	Mejorar las condiciones de la infraestructura de los espacios públicos en beneficio de la población					Población Beneficiaria	19,527 mujeres y 18,841 hombres			
NOMBRE DEL INDICADOR	Porcentaje de obras y acciones de mejoramiento de imagen urbana realizadas					Variable a Medir	Obras, acciones y servicios realizados para el mejoramiento			
MÉTODO CÁLCULO	(Cantidad de obras y acciones de mejoramiento de imagen urbana realizadas conforme su unidad de medida establecida / cantidad de obras y acciones planeadas)*100					Tipo de Fórmula	PORCENTAJE			
Datos del indicador	Tipo de Indicador	GESTIÓN			Línea Base		Evaluación < 40 Evaluación >= 40 y < 84 Evaluación >= 84	125		
	Dimensión a med	EFICACIA			Parámetros de Evaluación y Resultado Semaforzado					
	Unidad de medid	Obras, acciones y servicios realizados para el mejoramiento de Imagen Urb								
	Frecuencia de medición	TRIMESTRAL								
Datos presupuestales	Presupuesto aprobado				Medios de verificación	Reporte Trimestral de obras y acciones de mejoramiento de imagen urbana realizadas y planeadas				
	Presupuesto modificado									
	Presupuesto pagado									
	Diferencia Real pagado vs. Presupuesto aprobado									
	Diferencia Real pagado vs. Presupuesto modificado				Fuente de Financiamien	Municipal				
FECHA DE EVALUACIÓN	DESCRIPCIÓN DE LAS ACTIVIDADES EN ESTRICTA CORRELACIÓN A LA META Y AL MÉTODO DE CÁLCULO	DATOS INGRESADOS				TIPOS DE FÓRMULAS Y RESULTADOS				
		Numerador	Denominador (Meta)	Denominador (Año anterior Línea base)	Meta Integral para el efecto de evaluación	Índice	Tasa de Variación	Razón ó Promedio	Porcentaje (Cobertura, Focalización)	Porcentaje de avance
07/01/2021	Se realizaron en el periodo que se reporta un total de 34,400 obras y acciones para el mejoramiento de la imagen urbana de la delegación, superando en 177.6 % la cantidad de obras programadas. Esto derivado del gran apoyo que se tuvo con el	34400	34400					125	125	
Tipo de Resultado	Detalle de Resultados por Periodo	Denominador (Metas 100%)			Concepto	Delegacione		Población Beneficiaria		
Real por Periodo	Mes 12 Diciembre	34400	34400		Planeado	VCR		19,527 mujeres y 18,841 hombres		
Acumulad	TOTAL	71809	44638			Real	VCR		14,025 M y 13,475	
Observaciones								Número de archivos:		2


GESTIÓN PARA RESULTADOS
MATRIZ DE INDICADORES Y RESULTADOS 2020
Ficha Técnica y Evaluación por Indicador
Coordinación de Gabinete

DEPENDENCIA	DELEGACIÓN FÉLIX OSORES SOTOMAYOR				ALINEACIÓN AL PMD					
PROGRAMA	Infraestructura para el Futuro	CLAVE PMD COMPLETA				Eje	04.00.00.00			
		04.08.08.06				Programa	04.08.00.00			
		Ejercicio	2020			Línea de Acción	04.08.08.00			
		Periodo	202012			Componente	04.08.08.06			
NO. DE PROGRAMA	04080000			Fecha de Evaluación	07/01/2021					
RESUMEN NARRATIVO	Programa de mejoramiento de imagen urbana, fortalecido									
META CUANTITATIVA DESCRIPCIÓN	Incrementar en 15% la cantidad de obras y acciones de mejoramiento de Imagen Urbana en la Delegación, respecto al año anterior					Meta cifras	15			
META CUALITATIVA	Mejorar la Imagen Urbana en la Delegación para beneficio de la población					Población Beneficiaria	96,168 mujeres y 92,790 hombres			
NOMBRE DEL INDICADOR	Porcentaje de obras y acciones de mejoramiento de imagen Urbana					Variable a Medir	Obras y acciones de mejoramiento de Imagen Urbana realiza			
MÉTODO CÁLCULO	((Cantidad de obras, acciones, servicios, viajes, metros cuadrados y lineales de los conceptos establecidos, realizados en el 2020 / cantidad realizada en el 2019) - 1)*100					Tipo de Fórmula	TASA			
Datos del indicador	Tipo de Indicador	GESTIÓN			Linea Base	49102				
	Dimensión a med	EFICIENCIA			Parámetros de Evaluación y Resultado Semaforzado	Evaluación < 40		125		
	Unidad de medid	Obras y acciones de mejoramiento de Imagen Urbana realizadas en la unida				Evaluación >= 40 y < 84				
	Frecuencia de medición	TRIMESTRAL			Evaluación >= 84					
Datos presupuestales	Presupuesto aprobado	\$0.00			Medios de verificación	Reporte Trimestral de Obras y acciones de mejoramiento de Imagen Urbana realizadas en el 2020 vs. 2019				
	Presupuesto modificado	-\$459,473.48								
	Presupuesto pagado	\$1,613,075.52								
	Diferencia Real pagado vs. Presupuesto aprobado	-\$1,613,075.52	0%							
	Diferencia Real pagado vs. Presupuesto modificado	-\$2,072,549.00	-28.48%		Fuente de Financiamien	Municipal				
FECHA DE EVALUACIÓN	DESCRIPCIÓN DE LAS ACTIVIDADES EN ESTRICTA CORRELACIÓN A LA META Y AL MÉTODO DE CÁLCULO	DATOS INGRESADOS				TIPOS DE FÓRMULAS Y RESULTADOS				
		Numerador	Denominador (Meta)	Denominador (Año anterior Linea base)	Meta Integral para el efecto de evaluación	Índice	Tasa de Variación	Razón ó Promedio	Porcentaje (Cobertura, Focalización)	Porcentaje de avance
07/01/2021	En el periodo que se reporta se realizó un total de 110,073 obras, acciones, y servicios establecidos para el Mejoramiento de la Imagen Urbana de la Delegación Félix Osores Sotomayor. Comparando la cantidad total realizada en este trimestre del	110073	15	49102	56467.3		335.03			125
Tipo de Resultado	Detalle de Resultados por Periodo		Denominador (Metas 100%)			Concepto	Delegacione		Población Beneficiaria	
Real por Periodo	Mes 12 Diciembre	110073				Planeado	FOS		96,168 mujeres y 92,790 hombres	
Acumulad	TOTAL	213606					Real	FOS		234,890 M y 225.6
Observaciones										
							Número de archivos:		2	


GESTIÓN PARA RESULTADOS
 MATRIZ DE INDICADORES Y RESULTADOS 2020
 Ficha Técnica y Evaluación por Indicador
 Coordinación de Gabinete

DEPENDENCIA	DELEGACIÓN FÉLIX OSORES SOTOMAYOR				ALINEACIÓN AL PMD				
PROGRAMA	Infraestructura para el Futuro	CLAVE PMD COMPLETA			Eje	04.00.00.00			
		04.08.08.06.01			Programa	04.08.00.00			
		Ejercicio	2020		Línea de Acción	04.08.08.00			
		Periodo	202012		Componente	04.08.08.06			
NO. DE PROGRAMA	04080000	Fecha de Evaluación	07/01/2021						
RESUMEN NARRATIVO	REHABILITACION, CONSTRUCCION Y MANTENIMIENTO DE ESPACIOS PUBLICOS (8.8)								
META CUANTITATIVA DESCRIPCIÓN	Realizar el 100% de las obras y acciones de mejoramiento de imagen urbana programadas conforme el presupuesto establecido				Meta cifras	100%			
META CUALITATIVA	Mejorar las condiciones de la infraestructura de los espacios públicos en beneficio de la población				Población Beneficiaria	96,168 mujeres y 92,790 hombres			
NOMBRE DEL INDICADOR	Porcentaje de obras y acciones de mejoramiento de imagen urbana realizadas				Variable a Medir	Obras, acciones y servicios realizados para el mejoramiento			
MÉTODO CÁLCULO	(Cantidad de obras y acciones de mejoramiento de imagen urbana realizadas conforme su unidad de medida establecida / cantidad de obras y acciones planeadas)*100				Tipo de Fórmula	PORCENTAJE			
Datos del indicador	Tipo de Indicador	GESTIÓN		Línea Base		Evaluación < 40 Evaluación >= 40 y < 84 Evaluación >= 84	125		
	Dimensión a med	EFICACIA		Parámetros de Evaluación y Resultado Semaforzado					
	Unidad de medid	Obras, acciones y servicios realizados para el mejoramiento de Imagen Urb							
	Frecuencia de medición	TRIMESTRAL							
Datos presupuestales	Presupuesto aprobado			Medios de verificación	Reporte Trimestral de obras y acciones de mejoramiento de imagen urbana realizadas y planeadas				
	Presupuesto modificado								
	Presupuesto pagado								
	Diferencia Real pagado vs. Presupuesto aprobado								
	Diferencia Real pagado vs. Presupuesto modificado			Fuente de Financiamien	Municipal				
FECHA DE EVALUACIÓN	DESCRIPCIÓN DE LAS ACTIVIDADES EN ESTRICTA CORRELACIÓN A LA META Y AL MÉTODO DE CÁLCULO	DATOS INGRESADOS				TIPOS DE FÓRMULAS Y RESULTADOS			
		Numerador	Denominador (Meta)	Denominador anterior (Línea base)	Meta Integral para el efecto de evaluación	Índice	Tasa de Variación	Razón ó Promedio	Porcentaje (Cobertura, Focalización)
07/01/2021	En el periodo que se reporta se realizó un total de 110,073 obras, acciones, y servicios establecidos para el Mejoramiento de la Imagen Urbana superando significativamente a la cantidad programada y beneficiando practicamente	110073	110073					125	125
Tipo de Resultado	Detalle de Resultados por Periodo	Denominador (Metas 100%)			Concepto	Delegacione		Población Beneficiaria	
Real por Periodo	Mes 12 Diciembre	110073	110073		Planeado	FOS		96,168 mujeres y 92,790 hombres	
Acumulad	TOTAL	212606	160233						
Observaciones					Real	FOS		234,890 M y 225.6	
					Número de archivos:		2		


GESTIÓN PARA RESULTADOS
MATRIZ DE INDICADORES Y RESULTADOS 2020
 Ficha Técnica y Evaluación por Indicador
 Coordinación de Gabinete

DEPENDENCIA	DELEGACIÓN SANTA ROSA JÁUREGUI				ALINEACIÓN AL PMD					
PROGRAMA	Infraestructura para el Futuro	CLAVE PMD COMPLETA				Eje	04.00.00.00			
		04.08.08.07				Programa	04.08.00.00			
		Ejercicio	2020			Línea de Acción	04.08.08.00			
		Periodo	202012			Componente	04.08.08.07			
NO. DE PROGRAMA	04080000		Fecha de Evaluación	07/01/2021		Actividad				
						NUE Componente	750.0000.00			
RESUMEN NARRATIVO	Programa de mejoramiento de imagen urbana, fortalecido									
META CUANTITATIVA DESCRIPCIÓN	Incrementar en 15% la cantidad de obras y acciones de mejoramiento de Imagen Urbana en la Delegación, respecto al año anterior					Meta cifras	15			
META CUALITATIVA	Mejorar la Imagen Urbana en la Delegación para beneficio de la población					Población Beneficiaria	50,556 mujeres y 48,780 hombres			
NOMBRE DEL INDICADOR	Porcentaje de obras y acciones de mejoramiento de imagen Urbana					Variable a Medir	Obras y acciones de mejoramiento de Imagen Urbana realiza			
MÉTODO CÁLCULO	((Cantidad de obras, acciones, servicios, viajes, metros cuadrados y lineales de los conceptos establecidos, realizados en el 2020 / cantidad realizada en el 2019) - 1)*100					Tipo de Fórmula	TASA			
Datos del indicador	Tipo de Indicador	GESTIÓN			Linea Base	16763				
	Dimensión a med	EFICIENCIA			Parámetros de Evaluación y Resultado Semaforzado	Evaluación < 40		125		
	Unidad de medid	Obras y acciones de mejoramiento de Imagen Urbana realizadas en la unida				Evaluación >= 40 y < 84				
	Frecuencia de medición	TRIMESTRAL			Evaluación >= 84					
Datos presupuestales	Presupuesto aprobado	\$0.00			Medios de verificación	Reporte Trimestral de Obras y acciones de mejoramiento de Imagen Urbana realizadas en el 2020 vs. 2019				
	Presupuesto modificado	-\$359,602.85								
	Presupuesto pagado	\$2,014,873.93								
	Diferencia Real pagado vs. Presupuesto aprobado	-\$2,014,873.93	0%							
	Diferencia Real pagado vs. Presupuesto modificado	-\$2,374,476.78	-17.85%		Fuente de Financiamien	Municipal				
FECHA DE EVALUACIÓN	DESCRIPCIÓN DE LAS ACTIVIDADES EN ESTRICTA CORRELACIÓN A LA META Y AL MÉTODO DE CÁLCULO	DATOS INGRESADOS				TIPOS DE FÓRMULAS Y RESULTADOS				
		Numerador	Denominador (Meta)	Denominador (Año anterior Linea base)	Meta Integral para el efecto de evaluación	Índice	Tasa de Variación	Razón ó Promedio	Porcentaje (Cobertura, Focalización)	Porcentaje de avance
07/01/2021	En el periodo que se reporta se realizó un total de 28,477 obras, acciones y servicios de Mejoramiento de la Imagen Urbana de la Delegación. Comparando la cantidad total realizada en este trimestre del 2020 vs. la cantidad realizada en el mismo periodo en e	28477	15	16763	19277.45		108.23			125
Tipo de Resultado	Detalle de Resultados por Periodo	Denominador (Metas 100%)			Concepto	Delegacione		Población Beneficiaria		
Real por Periodo	Mes 12 Diciembre	28477				Planeado	SRJ		50,556 mujeres y 48,780 hombres	
Acumulad	TOTAL	34906					Real	SRJ		38,520 M y 37,013
Observaciones								Número de archivos:		2


GESTIÓN PARA RESULTADOS
MATRIZ DE INDICADORES Y RESULTADOS 2020
 Ficha Técnica y Evaluación por Indicador
 Coordinación de Gabinete

DEPENDENCIA	DELEGACIÓN SANTA ROSA JÁUREGUI			ALINEACIÓN AL PMD						
PROGRAMA	Infraestructura para el Futuro	CLAVE PMD COMPLETA			Eje	04.00.00.00				
		04.08.08.07.01			Programa	04.08.00.00				
		Ejercicio	2020		Línea de Acción	04.08.08.00				
		Periodo	202012		Componente	04.08.08.07				
NO. DE PROGRAMA	04080000	Fecha de Evaluación	07/01/2021	Actividad	04.08.08.07.01					
				NUE Componente	750.0000.00					
RESUMEN NARRATIVO	REHABILITACION, CONSTRUCCION Y MANTENIMIENTO DE ESPACIOS PUBLICOS (8.8)									
META CUANTITATIVA DESCRIPCIÓN	Realizar el 100% de las obras y acciones de mejoramiento de imagen urbana programadas conforme el presupuesto establecido			Meta cifras	100%					
META CUALITATIVA	Mejorar las condiciones de la infraestructura de los espacios públicos en beneficio de la población			Población Beneficiaria	50,556 mujeres y 48,780 hombres					
NOMBRE DEL INDICADOR	Porcentaje de obras y acciones de mejoramiento de imagen urbana realizadas			Variable a Medir	Obras, acciones y servicios realizados para el mejoramiento					
MÉTODO CÁLCULO	(Cantidad de obras y acciones de mejoramiento de imagen urbana realizadas conforme su unidad de medida establecida / cantidad de obras y acciones planeadas)*100			Tipo de Fórmula	PORCENTAJE					
Datos del indicador	Tipo de Indicador	GESTIÓN		Línea Base		Evaluación < 40 Evaluación >= 40 y < 84 Evaluación >= 84	100.69			
	Dimensión a med	EFICACIA		Parámetros de Evaluación y Resultado Semaforzado						
	Unidad de medid	Obras, acciones y servicios realizados para el mejoramiento de Imagen Urb								
	Frecuencia de medición	TRIMESTRAL								
Datos presupuestales	Presupuesto aprobado			Medios de verificación	Reporte Trimestral de obras y acciones de mejoramiento de imagen urbana realizadas y planeadas					
	Presupuesto modificado									
	Presupuesto pagado									
	Diferencia Real pagado vs. Presupuesto aprobado									
	Diferencia Real pagado vs. Presupuesto modificado			Fuente de Financiamien	Municipal					
FECHA DE EVALUACIÓN	DESCRIPCIÓN DE LAS ACTIVIDADES EN ESTRICTA CORRELACIÓN A LA META Y AL MÉTODO DE CÁLCULO	DATOS INGRESADOS				TIPOS DE FÓRMULAS Y RESULTADOS				
		Numerador	Denominador (Meta)	Denominador (Año anterior Línea base)	Meta Integral para el efecto de evaluación	Índice	Tasa de Variación	Razón ó Promedio	Porcentaje (Cobertura, Focalización)	Porcentaje de avance
07/01/2021	Se realizaron 28,477 obras, acciones y servicios de mejoramiento de imagen urbana en la Delegación, superando en 48.6% la cantidad de obras programadas las cuales eran de 19,162 obras.	28477	28477						100.69	100.69
Tipo de Resultado	Detalle de Resultados por Periodo	Denominador (Metas 100%)			Concepto	Delegacione		Población Beneficiaria		
Real por Periodo	Mes 12 Diciembre	28477	28477		Planeado	SRJ		50,556 mujeres y 48,780 hombres		
Acumulad	TOTAL	34906	34666			Real	SRJ		38,520 M y 37,013	
Observaciones						Número de archivos:		2		

GESTIÓN PARA RESULTADOS
MATRIZ DE INDICADORES Y RESULTADOS 2020
 Ficha Técnica y Evaluación por Indicador
 Coordinación de Gabinete

DEPENDENCIA	DELEGACIÓN EPIGMENIO GONZÁLEZ				ALINEACIÓN AL PMD						
PROGRAMA	Infraestructura para el Futuro	CLAVE PMD COMPLETA				Eje	04.00.00.00				
		04.08.08.08				Programa	04.08.00.00				
		Ejercicio	2020			Línea de Acción	04.08.08.00				
		Periodo	202012			Componente	04.08.08.08				
NO. DE PROGRAMA	04080000		Fecha de Evaluación	07/01/2021							
RESUMEN NARRATIVO	Programa de mejoramiento de imagen urbana, fortalecido										
META CUANTITATIVA DESCRIPCIÓN	Incrementar en 15% la cantidad de obras y acciones de mejoramiento de Imagen Urbana en la Delegación, respecto al año anterior					Meta cifras	15				
META CUALITATIVA	Mejorar la Imagen Urbana en la Delegación para beneficio de la población					Población Beneficiaria	86,613 mujeres y 83,570 hombres				
NOMBRE DEL INDICADOR	Porcentaje de obras y acciones de mejoramiento de imagen Urbana					Variable a Medir	Obras y acciones de mejoramiento de Imagen Urbana realiza				
MÉTODO CÁLCULO	((Cantidad de obras, acciones, servicios, viajes, metros cuadrados y lineales de los conceptos establecidos, realizados en el 2020 / cantidad realizada en el 2019) - 1) * 100					Tipo de Fórmula	TASA				
Datos del indicador	Tipo de Indicador	GESTIÓN			Linea Base	10476					
	Dimensión a med	EFICIENCIA			Parámetros de Evaluación y Resultado Semaforzado	Evaluación < 40		125			
	Unidad de medid	Obras y acciones de mejoramiento de Imagen Urbana realizadas en la unida				Evaluación >= 40 y < 84					
	Frecuencia de medición	TRIMESTRAL			Evaluación >= 84						
Datos presupuestales	Presupuesto aprobado	\$0.00			Medios de verificación	Reporte Trimestral de Obras y acciones de mejoramiento de Imagen Urbana realizadas en el 2020 vs. 2019					
	Presupuesto modificado	-\$418,963.13									
	Presupuesto pagado	\$1,930,179.11									
	Diferencia Real pagado vs. Presupuesto aprobado	-\$1,930,179.11	0%								
	Diferencia Real pagado vs. Presupuesto modificado	-\$2,349,142.24	-21.71%		Fuente de Financiamien	Municipal					
FECHA DE EVALUACIÓN	DESCRIPCIÓN DE LAS ACTIVIDADES EN ESTRICTA CORRELACIÓN A LA META Y AL MÉTODO DE CÁLCULO	DATOS INGRESADOS				TIPOS DE FÓRMULAS Y RESULTADOS					
		Numerador	Denominador (Meta)	Denominador (Año anterior Linea base)	Meta Integral para el efecto de evaluación	Índice	Tasa de Variación	Razón ó Promedio	Porcentaje (Cobertura, Focalización)	Porcentaje de avance	
07/01/2021	En el periodo que se reporta se realizó un total de 47,442 obras, acciones y servicios para el Mejoramiento de la Imagen Urbana de la Delegación. Comparando la cantidad total realizada en este trimestre del 2020 contra la realizada en el mismo periodo en e	47442	15	10476	12047.4		894.84			125	
Tipo de Resultado	Detalle de Resultados por Periodo	Denominador (Metas 100%)			Concepto	Delegacione		Población Beneficiaria			
Real por Periodo	Mes 12 Diciembre	47442				Planeado	EGF	86,613 mujeres y 83,570 hombres			
Acumulad	TOTAL	104219									
Observaciones						Real	EGF	1,887 M y 1,813 H			
						Número de archivos:		2			

GESTIÓN PARA RESULTADOS
MATRIZ DE INDICADORES Y RESULTADOS 2020
 Ficha Técnica y Evaluación por Indicador
 Coordinación de Gabinete

DEPENDENCIA	DELEGACIÓN EPIGEMIO GONZÁLEZ			ALINEACIÓN AL PMD						
PROGRAMA	Infraestructura para el Futuro	CLAVE PMD COMPLETA			Eje	04.00.00.00				
		04.08.08.08.01			Programa	04.08.00.00				
		Ejercicio	2020		Línea de Acción	04.08.08.00				
		Periodo	202012		Componente	04.08.08.08				
NO. DE PROGRAMA	04080000		Fecha de Evaluación	07/01/2021						
RESUMEN NARRATIVO	REHABILITACION, CONSTRUCCION Y MANTENIMIENTO DE ESPACIOS PUBLICOS (8.8)									
META CUANTITATIVA DESCRIPCIÓN	Realizar el 100% de las obras y acciones de mejoramiento de imagen urbana programadas conforme el presupuesto establecido				Meta cifras	100%				
META CUALITATIVA	Mejorar las condiciones de la infraestructura de los espacios públicos en beneficio de la población				Población Beneficiaria	86,613 mujeres y 83,570 hombres				
NOMBRE DEL INDICADOR	Porcentaje de obras y acciones de mejoramiento de imagen urbana realizadas				Variable a Medir	Obras, acciones y servicios realizados para el mejoramiento				
MÉTODO CÁLCULO	(Cantidad de obras y acciones de mejoramiento de imagen urbana realizadas conforme su unidad de medida establecida / cantidad de obras y acciones planeadas)*100				Tipo de Fórmula	PORCENTAJE				
Datos del indicador	Tipo de Indicador	GESTIÓN		Línea Base		Evaluación < 40 Evaluación >= 40 y < 84 Evaluación >= 84	125			
	Dimensión a med	EFICACIA		Parámetros de Evaluación y Resultado Semaforzado						
	Unidad de medid	Obras, acciones y servicios realizados para el mejoramiento de Imagen Urb								
	Frecuencia de medición	TRIMESTRAL								
Datos presupuestales	Presupuesto aprobado			Medios de verificación	Reporte Trimestral de obras y acciones de mejoramiento de imagen urbana realizadas y planeadas					
	Presupuesto modificado									
	Presupuesto pagado									
	Diferencia Real pagado vs. Presupuesto aprobado									
	Diferencia Real pagado vs. Presupuesto modificado			Fuente de Financiamien	Municipal					
FECHA DE EVALUACIÓN	DESCRIPCIÓN DE LAS ACTIVIDADES EN ESTRICTA CORRELACIÓN A LA META Y AL MÉTODO DE CÁLCULO	DATOS INGRESADOS				TIPOS DE FÓRMULAS Y RESULTADOS				
		Numerador	Denominador (Meta)	Denominador (Año anterior Línea base)	Meta Integral para el efecto de evaluación	Índice	Tasa de Variación	Razón ó Promedio	Porcentaje (Cobertura, Focalización)	Porcentaje de avance
07/01/2021	En el periodo que se reporta se realizó un total de 47,442 obras, acciones y servicios para el Mejoramiento de la Imagen Urbana de la Delegación, superando en un 2.1% la cantidad programada de 46,475 obras.	47442	47442					125	125	
Tipo de Resultado	Detalle de Resultados por Periodo	Denominador (Metas 100%)		Concepto	Delegacione		Población Beneficiaria			
Real por Periodo	Mes 12 Diciembre	47442	47442		Planeado	EGF	86,613 mujeres y 83,570 hombres			
Acumulad	TOTAL	104219	77928							
Observaciones					Real	EGF	1,887 M y 1,813 H			
					Número de archivos:		2			