


GESTIÓN PARA RESULTADOS
MATRIZ DE INDICADORES Y RESULTADOS 2020
Ficha Técnica y Evaluación por Indicador
Coordinación de Gabinete


DEPENDENCIA	SECRETARÍA DE DESARROLLO SOSTENIBLE			ALINEACIÓN AL PMD						
PROGRAMA	Infraestructura para el Futuro	CLAVE PMD COMPLETA			Eje	04.00.00.00				
		04.08.01.01			Programa	04.08.00.00				
		Ejercicio	2020		Línea de Acción	04.08.01.00				
		Periodo	202009		Componente	04.08.01.01				
NO. DE PROGRAMA	04080000		Fecha de Evaluación	08/10/2020						
RESUMEN NARRATIVO	Control y Ordenamiento Territorial, Establecido									
META CUANTITATIVA DESCRIPCIÓN	Lograr que los Anuncios y Construcciones cumplan con la normatividad aplicable y vigente de la Delegación Centro Histórico y sus Barrios Tradicionales del Municipio de Querétaro				Meta cifras	100%				
META CUALITATIVA	Mejorar y controlar el crecimiento e Imagen Urbana de la delegación de Centro Histórico y sus Barrios Tradicionales del Municipio de Querétaro				Población Beneficiaria	447,324 mujeres y 431,607 hombres				
NOMBRE DEL INDICADOR	Porcentaje de notificaciones, clausuras, suspensiones y tramites atendidos en el Centro Histórico y sus Barrios Tradicionales del Municipio de Querétaro				Variable a Medir	Anuncios y Construcciones de Edificaciones en la Del				
MÉTODO CÁLCULO	(Número de tramites de anuncios y construcciones en la Delegación Centro Histórico y sus Barrios Tradicionales del Municipio de Querétaro atendidas/ Número de tramites anuncios y construcciones en la Delegación Centro Histórico y sus Barrios Tradicionales del Municipio de Querétaro ingresadas)*				Tipo de Fórmula	PORCENTAJE				
Datos del indicador	Tipo de Indicador	GESTIÓN		Línea Base		Evaluación < 30 Evaluación >= 30 y < 63 Evaluación >= 63	96.19			
	Dimensión a med	EFICACIA		Parámetros de Evaluación y Resultado Semaforizado						
	Unidad de medid	Tramites de anuncios y construcciones en la delegación Centro Histórico y								
	Frecuencia de medición	TRIMESTRAL								
Datos presupuestales	Presupuesto aprobado	\$0.00		Medios de verificación	Reporte trimestral de Notificaciones, clausuras y/o suspensiones y/o retiro de anuncios, de tramites de licencia de construcción, usos de suelo y de seguimiento a las construcciones en la Delegación Centro Histórico y sus Barrios Tradicionales del Municipio de Querétaro					
	Presupuesto modificado	\$25,749.82								
	Presupuesto pagado	\$1,589,907.62								
	Diferencia Real pagado vs. Presupuesto aprobado	-\$1,589,907.62	0%							
	Diferencia Real pagado vs. Presupuesto modificado	-\$1,564,157.80	1.62%							Fuente de Financiamien
FECHA DE EVALUACIÓN	DESCRIPCIÓN DE LAS ACTIVIDADES EN ESTRICTA CORRELACIÓN A LA META Y AL MÉTODO DE CÁLCULO	DATOS INGRESADOS				TIPOS DE FÓRMULAS Y RESULTADOS				
		Numerador	Denominador (Meta)	Denominador (Año anterior Línea base)	Meta Integral para el efecto de evaluación	Índice	Tasa de Variación	Razón ó Promedio	Porcentaje (Cobertura, Focalización)	Porcentaje de avance
08/10/2020	Se realizaron 4 Notificaciones e 54 Invitaciones a Regularizar Anuncio, se atendieron 90 licencias de construcción en la Delegación Centro Histórico, se atendieron 285 usos de suelo en la Delegación Centro Histórico y Se realizaron 16	449	449					96.19	96.19	
Tipo de Resultado	Detalle de Resultados por Periodo	Denominador (Metas 100%)			Concepto	Delegacione		Población Beneficiaria		
Real por Periodo	Mes 9 Septiembre	449	449		Planeado	CH	447,324 mujeres y 431,607 hombres			
Acumulad	TOTAL	1009	1049							
Observaciones		Real	CH		878931					
		Número de archivos:		13						

MONTES DIAZ GENARO


Nombre y firma del titular de la dependencia

Validación de la información

GESTIÓN PARA RESULTADOS
 MATRIZ DE INDICADORES Y RESULTADOS 2020
 Ficha Técnica y Evaluación por Indicador
 Coordinación de Gabinete

DEPENDENCIA	SECRETARÍA DE DESARROLLO SOSTENIBLE			ALINEACIÓN AL PMD						
PROGRAMA	Infraestructura para el Futuro	CLAVE PMD COMPLETA 04.08.01.01.01			Eje	04.00.00.00				
		Ejercicio	2020		Programa	04.08.00.00				
		Periodo	202009		Línea de Acción	04.08.01.00				
		Fecha de Evaluación			08/10/2020		Componente	04.08.01.01		
NO. DE PROGRAMA	04080000				Actividad	04.08.01.01.01				
						NUE Componente	170.0000.00			
RESUMEN NARRATIVO	EJECUCION DE LOS PLANES PARCIALES PARA EL PROGRAMA DE ORDENAMIENTO URBANO ESTRATEGICO (8.1)									
META CUANTITATIVA DESCRIPCIÓN	Aplicar al 100% la normatividad de la Imagen urbana en la Delegación Centro Histórico y sus Barrios Tradicionales del Municipio de Querétaro				Meta cifras	100%				
META CUALITATIVA	Mejorar la Imagen Urbana de la delegación de Centro Histórico y sus Barrios Tradicionales del Municipio de Querétaro				Población Beneficiaria	447,324 mujeres y 431,607 hombres				
NOMBRE DEL INDICADOR	Porcentaje de Notificaciones, clausuras y/o suspensiones y/o retiro de anuncios en la Delegación Centro Histórico y sus Barrios Tradicionales del Municipio de Querétaro				Variable a Medir	Notificaciones, clausuras y/o suspensiones y/o retiro de				
MÉTODO CÁLCULO	(Número de Notificaciones, clausuras y/o suspensiones y/o retiro de anuncios en la Delegación Centro Histórico y sus Barrios Tradicionales del Municipio de Querétaro realizadas / Numero de Notificaciones, clausuras y/o suspensiones y/o retiro de anuncios en la Delegación Centro Histórico y s				Tipo de Fórmula	PORCENTAJE				
Datos del indicador	Tipo de Indicador	GESTIÓN		Línea Base		Evaluación < 30 Evaluación >= 30 y < 63 Evaluación >= 63	100			
	Dimensión a med	EFICACIA		Parámetros de Evaluación y Resultado Semaforzado						
	Unidad de medid	Notificaciones, clausuras y/o suspensiones y/o retiro de anuncios en la Delegación C								
	Frecuencia de medición	TRIMESTRAL								
Datos presupuestales	Presupuesto aprobado			Medios de verificación		Reporte trimestral de los Listados digitales de Notificaciones, clausuras y/o suspensiones y/o retiro de anuncios				
	Presupuesto modificado									
	Presupuesto pagado									
	Diferencia Real pagado vs. Presupuesto aprobado									
	Diferencia Real pagado vs. Presupuesto modificado			Fuente de Financiamien						Municipal
FECHA DE EVALUACIÓN	DESCRIPCIÓN DE LAS ACTIVIDADES EN ESTRICTA CORRELACIÓN A LA META Y AL MÉTODO DE CÁLCULO	DATOS INGRESADOS				TIPOS DE FÓRMULAS Y RESULTADOS				
		Numerador	Denominador (Meta)	Denominador anterior (Línea base)	Meta Integral para el efecto de evaluación	Índice	Tasa de Variación	Razón ó Promedio	Porcentaje (Cobertura, Focalización)	Porcentaje de avance
08/10/2020	Se realizaron 4 Notificaciones, 54 Invitaciones a Regularizar Anuncio.	58	58					100	100	
Tipo de Resultado	Detalle de Resultados por Periodo			Denominador (Metas 100%)		Concepto	Delegacione		Población Beneficiaria	
Real por Periodo	Mes 9 Septiembre	58	58		Planeado	CH	447,324 mujeres y 431,607 hombres			
Acumulad	TOTAL	103	103							
Observaciones					Real	CH	878931			
					Número de archivos:		5			

GESTIÓN PARA RESULTADOS
MATRIZ DE INDICADORES Y RESULTADOS 2020
 Ficha Técnica y Evaluación por Indicador
 Coordinación de Gabinete


DEPENDENCIA	SECRETARÍA DE DESARROLLO SOSTENIBLE			ALINEACIÓN AL PMD						
PROGRAMA	Infraestructura para el Futuro	CLAVE PMD COMPLETA								
		04.08.01.01.02								
		Ejercicio	2020							
		Periodo	202009							
NO. DE PROGRAMA	04080000	Fecha de Evaluación	08/10/2020							
RESUMEN NARRATIVO	EJECUCION DE LOS PLANES PARCIALES PARA EL PROGRAMA DE ORDENAMIENTO Y CONTROL TERRITORIAL (8.1)									
META CUANTITATIVA DESCRIPCIÓN	Atención del 100% a los tramites de licencia de construcción, usos de suelo y dar seguimiento a las construcciones con apego a la normatividad aplicable en la Delegación centro históricos y sus barrios tradicionales del municipio de Querétaro				Meta cifras	100%				
META CUALITATIVA	Dar seguimiento de los usos de suelo y de las construcciones que se realizan en la de Delegación Centro Histórico y sus Barrios tradicionales del Municipio de Querétaro				Población Beneficiaria	447,324 mujeres y 431,607 hombres				
NOMBRE DEL INDICADOR	Porcentaje de Tramites de licencia de construcción, usos de suelo y seguimiento a las construcciones en la Delegación Centro Histórico y sus Barrios Tradicionales del Municipio de Querétaro				Variable a Medir	Tramites de licencia de construcción, usos de suelo y seguimiento				
MÉTODO CÁLCULO	(Número de tramites de licencia de construcción, usos de suelo y de seguimiento a las construcciones en la Delegación Centro Histórico y sus Barrios Tradicionales del Municipio de Querétaro atendidas / Número de tramites de licencia de construcción, usos de suelo y de seguimien				Tipo de Fórmula	PORCENTAJE				
Datos del indicador	Tipo de Indicador	GESTIÓN		Linea Base						
	Dimensión a med	EFICACIA		Parámetros de Evaluación y Resultado Semaforzado		Evaluación < 30		100		
	Unidad de medid	Tramites de licencia de construcción, usos de suelo y seguimiento a las construccio				Evaluación >= 30 y < 63				
	Frecuencia de medición	TRIMESTRAL		Evaluación >= 63						
Datos presupuestales	Presupuesto aprobado			Medios de verificación		Reporte trimestrales de los listados del sistema de tramites de licencia de construcción, usos de suelo y de seguimiento a las construcciones en la Delegación Centro Histórico y sus Barrios Tradicionales del Municipio de Querétaro				
Presupuesto modificado										
Presupuesto pagado										
Diferencia Real pagado vs. Presupuesto aprobado										
	Diferencia Real pagado vs. Presupuesto modificado			Fuente de Financiamien		Municipal				
FECHA DE EVALUACIÓN	DESCRIPCIÓN DE LAS ACTIVIDADES EN ESTRICTA CORRELACIÓN A LA META Y AL MÉTODO DE CÁLCULO	DATOS INGRESADOS				TIPOS DE FÓRMULAS Y RESULTADOS				
		Numerador	Denominador (Meta)	Denominador (Año anterior Linea base)	Meta Integral para el efecto de evaluación	Índice	Tasa de Variación	Razón ó Promedio	Porcentaje (Cobertura, Focalización)	Porcentaje de avance
08/10/2020	Se atendieron 90 licencias de construcción en la Delegación Centro Histórico, se atendieron 285 usos de suelo en la Delegación Centro Histórico y Se realizaron 16 seguimiento a las construcciones en la Delegación Centro Histórico (inspecciones, c	391	391					100	100	
Tipo de Resultado	Detalle de Resultados por Periodo	Denominador (Metas 100%)			Concepto	Delegacione		Población Beneficiaria		
Real por Periodo	Mes 9 Septiembre	391	391		Planeado	CH	447,324 mujeres y 431,607 hombres			
Acumulad	TOTAL	906	906							
Observaciones					Real	CH	878931			
					Número de archivos:		7			

MONTES DIAZ GENARO


Nombre y firma del titular de la dependencia

Validación de la información


GESTIÓN PARA RESULTADOS
MATRIZ DE INDICADORES Y RESULTADOS 2020
 Ficha Técnica y Evaluación por Indicador
 Coordinación de Gabinete

DEPENDENCIA	INSTITUTO MUNICIPAL DE PLANEACIÓN			ALINEACIÓN AL PMD						
PROGRAMA	Infraestructura para el Futuro	CLAVE PMD COMPLETA			Eje	04.00.00.00				
		04.08.01.02			Programa	04.08.00.00				
		Ejercicio	2020		Línea de Acción	04.08.01.00				
		Periodo	202009		Componente	04.08.01.02				
NO. DE PROGRAMA	04080000	Fecha de Evaluación	02/10/2020		Actividad					
					NUE Componente	260.0000.00				
RESUMEN NARRATIVO	Planeación para el Manejo y Conservación de la Zona de Monumentos Históricos, atendida									
META CUANTITATIVA DESCRIPCIÓN	Realizar 09 acciones para la conservación de la Zona de Monumentos Históricos como patrimonio mundial de la UNESCO en beneficio de la población				Meta cifras	9				
META CUALITATIVA	Impulsar la conservación de la Zona de Monumentos Históricos como patrimonio mundial de la UNESCO en beneficio de la población				Población Beneficiaria	26586				
NOMBRE DEL INDICADOR	Porcentaje de cumplimiento de las acciones realizadas para la conservación de la Zona de Monumentos Históricos				Variable a Medir	Acciones realizadas para la conservación de la Zona de Monumentos Históricos				
MÉTODO CÁLCULO	(Cantidad de acciones realizadas para la conservación de la Zona de Monumentos Históricos/cantidad de acciones establecidas para la conservación de la Zona de Monumentos Históricos)* 100				Tipo de Fórmula	PORCENTAJE				
Datos del indicador	Tipo de Indicador	GESTIÓN		Línea Base		Evaluación < 30 Evaluación >= 30 y < 63 Evaluación >= 63	111.11			
	Dimensión a med	EFICACIA		Parámetros de Evaluación y Resultado Semaforzado						
	Unidad de medid	Acciones realizadas para la Conservación de la Zona de Monumentos Históricos								
	Frecuencia de medición	TRIMESTRAL								
Datos presupuestales	Presupuesto aprobado	\$0.00		Medios de verificación	Reporte trimestral de cumplimiento de las acciones realizadas para la Conservación de la Zona de Monumentos Históricos como patrimonio mundial de la UNESCO					
	Presupuesto modificado	-\$184,509.15								
	Presupuesto pagado	\$389,352.13								
	Diferencia Real pagado vs. Presupuesto aprobado	-\$389,352.13	0%							
	Diferencia Real pagado vs. Presupuesto modificado	-\$573,861.28	-47.39%		Fuente de Financiamien	Municipal				
FECHA DE EVALUACIÓN	DESCRIPCIÓN DE LAS ACTIVIDADES EN ESTRICTA CORRELACIÓN A LA META Y AL MÉTODO DE CÁLCULO	DATOS INGRESADOS				TIPOS DE FÓRMULAS Y RESULTADOS				
		Numerador	Denominador (Meta)	Denominador (Año anterior Línea base)	Meta Integral para el efecto de evaluación	Índice	Tasa de Variación	Razón ó Promedio	Porcentaje (Cobertura, Focalización)	Porcentaje de avance
02/10/2020	En el periodo a evaluar se realizó y concluyó con la firma de los convenios para la intervención en la Capilla del Espíritu Santo y Retablo Principal; Rehabilitación de Plaza de la Constitución	3	9					111.11	111.11	
Tipo de Resultado	Detalle de Resultados por Periodo	Denominador (Metas 100%)			Concepto	Delegacione		Población Beneficiaria		
Real por Periodo	Mes 9 Septiembre	3				Planeado	CH		26586	
Acumulad	TOTAL	10					Real		CH	26,586
Observaciones	Se anexan convenios				Número de archivos:		4			


GESTIÓN PARA RESULTADOS
MATRIZ DE INDICADORES Y RESULTADOS 2020
 Ficha Técnica y Evaluación por Indicador
 Coordinación de Gabinete

DEPENDENCIA	INSTITUTO MUNICIPAL DE PLANEACIÓN				ALINEACIÓN AL PMD					
PROGRAMA	Infraestructura para el Futuro	CLAVE PMD COMPLETA			Eje	04.00.00.00				
		04.08.01.02.01			Programa	04.08.00.00				
		Ejercicio	2020		Línea de Acción	04.08.01.00				
		Periodo	202009		Componente	04.08.01.02				
NO. DE PROGRAMA	04080000		Fecha de Evaluación	02/10/2020		Actividad	04.08.01.02.01			
					NUE Componente	260.0000.00				
RESUMEN NARRATIVO	GESTION DE RECURSOS FEDERALES PARA OBRAS DE CONSERVACION DE LA ZONA DE MONUMENTOS HISTORICOS (8.1)									
META CUANTITATIVA DESCRIPCIÓN	Gestionar en 4 etapas (Integración del expediente técnico del proyecto de obra, proceso de dictaminación del grupo asesor, revisión y firma de convenio del proyecto) para la obtención de recursos federales para la conservación de la Zona de monumentos Históricos				Meta cifras	12				
META CUALITATIVA	Conservar en buen estado los monumentos históricos de la zona decretada como patrimonio mundial por la UNESCO para beneficio de la ciudadanía				Población Beneficiaria	26,586				
NOMBRE DEL INDICADOR	Porcentaje de cumplimiento en las etapas de cada convenio para la obtención de recursos federales para la Conservación de la Zona de Monumentos Históricos				Variable a Medir	Etapas en la gestión de recursos federales para obras de Conservación				
MÉTODO CÁLCULO	(Cantidad de etapas realizadas para la obtención de recursos federales de para la Conservación de la Zona de Monumentos Históricos/cantidad de etapas planeadas para la obtención de recursos federales para la Conservación de la Zona de Monumentos Históricos)*100				Tipo de Fórmula	PORCENTAJE				
Datos del indicador	Tipo de Indicador	GESTIÓN		Línea Base		Evaluación < 30 Evaluación >= 30 y < 63 Evaluación >= 63	100			
	Dimensión a med	EFICACIA		Parámetros de Evaluación y Resultado Semaforzado						
	Unidad de medid	Etapas para la obtención de recursos federales para la conservación de la Zona de M								
	Frecuencia de medición	TRIMESTRAL								
Datos presupuestales	Presupuesto aprobado			Medios de verificación	Reporte trimestral del avance de las etapas de la gestión de recursos federales para la conservación de la Zona de Monumentos Históricos					
	Presupuesto modificado									
	Presupuesto pagado									
	Diferencia Real pagado vs. Presupuesto aprobado									
	Diferencia Real pagado vs. Presupuesto modificado			Fuente de Financiamien	Municipal					
FECHA DE EVALUACIÓN	DESCRIPCIÓN DE LAS ACTIVIDADES EN Estricta correlación a la meta y al método de cálculo	DATOS INGRESADOS				TIPOS DE FÓRMULAS Y RESULTADOS				
		Numerador	Denominador (Meta)	Denominador anterior (Línea base)	Meta Integral para el efecto de evaluación	Índice	Tasa de Variación	Razón ó Promedio	Porcentaje (Cobertura, Focalización)	Porcentaje de avance
02/10/2020	En el periodo a evaluar se realizó y se obtuvieron los 3 vistos buenos y los convenios firmados de los siguientes proyectos: 1) Capilla del Espíritu Santo y Retablo Principal; 2) Actualización del Plan de Manejo y Conservación de la Zona de Monumentos His	6	12					100	100	
Tipo de Resultado	Detalle de Resultados por Periodo	Denominador (Metas 100%)			Concepto	Delegacione		Población Beneficiaria		
Real por Periodo	Mes 9 Septiembre	6			Planeado	CH		26,586		
Acumulad	TOTAL	12								
Observaciones	Se anexan las evidencias				Real	CH		26.586		
					Número de archivos:		7			


GESTIÓN PARA RESULTADOS
MATRIZ DE INDICADORES Y RESULTADOS 2020
Ficha Técnica y Evaluación por Indicador
Coordinación de Gabinete

DEPENDENCIA	INSTITUTO MUNICIPAL DE PLANEACIÓN				ALINEACIÓN AL PMD					
PROGRAMA	Infraestructura para el Futuro	CLAVE PMD COMPLETA			Eje	04.00.00.00				
		04.08.01.02.02			Programa	04.08.00.00				
		Ejercicio	2020		Línea de Acción	04.08.01.00				
		Periodo	202009		Componente	04.08.01.02				
NO. DE PROGRAMA	04080000		Fecha de Evaluación	02/10/2020		Actividad	04.08.01.02.02			
				NUE Componente	260.0000.00					
RESUMEN NARRATIVO	ELABORACION DE PROYECTOS Y ESTUDIOS PARA CONSERVAR EL PATRIMONIO MUNDIAL Y LA ZONA DE MONUMENTOS HISTORICOS EN NUESTRO MUNICIPIO (8.1)									
META CUANTITATIVA DESCRIPCIÓN	Desarrollar como mínimo un proyecto o estudio dirigido a conservar el patrimonio mundial y la Zona de Monumentos Históricos en nuestro municipio				Meta cifras	1				
META CUALITATIVA	Contar con los elementos adecuados para desarrollar estrategias eficientes en materia de conservación del patrimonio mundial y la Zona de Monumentos Históricos en nuestro municipio				Población Beneficiaria	26586				
NOMBRE DEL INDICADOR	Porcentaje de cumplimiento de los proyectos y estudios dirigidos a fortalecer las tomas de decisiones en materia de conservación del patrimonio mundial y la Zona de Monumentos Históricos en nuestro municipio				Variable a Medir	Porcentaje de avance				
MÉTODO CÁLCULO	(Cantidad de proyectos realizados / Cantidad de proyectos requeridos)*100				Tipo de Fórmula	PORCENTAJE				
Datos del indicador	Tipo de Indicador	GESTIÓN		Línea Base		Evaluación < 30 Evaluación >= 30 y < 63 Evaluación >= 63	125			
	Dimensión a med	EFICACIA		Parámetros de Evaluación y Resultado Semaforzado						
	Unidad de medid	Porcentaje de avance de los proyectos y estudios dirigidos a fortalecer las tomas de dec								
	Frecuencia de medición	TRIMESTRAL								
Datos presupuestales	Presupuesto aprobado			Medios de verificación		Reporte trimestral del avance los proyectos y estudios dirigidos a fortalecer las tomas de decisiones en materia de planeación urbana.				
	Presupuesto modificado									
	Presupuesto pagado									
	Diferencia Real pagado vs. Presupuesto aprobado									
	Diferencia Real pagado vs. Presupuesto modificado			Fuente de Financiamien						Municipal
FECHA DE EVALUACIÓN	DESCRIPCIÓN DE LAS ACTIVIDADES EN ESTRUCTURA CORRELACIÓN A LA META Y AL MÉTODO DE CÁLCULO	DATOS INGRESADOS				TIPOS DE FÓRMULAS Y RESULTADOS				
		Numerador	Denominador (Meta)	Denominador (Año anterior Línea base)	Meta Integral para el efecto de evaluación	Índice	Tasa de Variación	Razón ó Promedio	Porcentaje (Cobertura, Focalización)	Porcentaje de avance
02/10/2020	En el periodo a evaluar se realizó la memoria técnica, se obtuvo el dictamen favorable, la revisión y validación de los términos de referencia por parte del IMPLAN y Obras Públicas y el convenio para la actualización d	.9	1					125	125	
Tipo de Resultado	Detalle de Resultados por Periodo	Denominador (Metas 100%)			Concepto	Delegacione		Población Beneficiaria		
Real por Periodo	Mes 9 Septiembre	.9				Planeado	CH		26586	
Acumulad	TOTAL	1.3					Real		CH	26,586
Observaciones					Número de archivos:		5			


GESTIÓN PARA RESULTADOS
 MATRIZ DE INDICADORES Y RESULTADOS 2020
 Ficha Técnica y Evaluación por Indicador
 Coordinación de Gabinete

DEPENDENCIA	INSTITUTO MUNICIPAL DE PLANEACIÓN				ALINEACIÓN AL PMD					
PROGRAMA	Infraestructura para el Futuro	CLAVE PMD COMPLETA			Eje	04.00.00.00				
		04.08.01.02.03			Programa	04.08.00.00				
		Ejercicio	2020		Línea de Acción	04.08.01.00				
		Periodo	202009		Componente	04.08.01.02				
NO. DE PROGRAMA	04080000		Fecha de Evaluación	02/10/2020		Actividad	04.08.01.02.03			
					NUE Componente	260.0000.00				
RESUMEN NARRATIVO	OPERACION DE LA UNIDAD DE GESTION DEL PATRIMONIO MUNDIAL Y CONSERVACION DE LA ZONA DE MONUMENTOS HISTORICOS (8.1)									
META CUANTITATIVA DESCRIPCIÓN	Instrumentar dos etapas (estructura organizacional y normatividad; actualizada y vigente) para la operación de la unidad de Patrimonio Mundial y Conservación de la Zona de Monumentos Históricos				Meta cifras	2				
META CUALITATIVA	Contar con un área oficial para la atención, gestión de recurso y supervisión en la conservación del patrimonio mundial y la Zona de Monumentos Históricos en nuestro municipio				Población Beneficiaria	26,586				
NOMBRE DEL INDICADOR	Porcentaje de avance en las etapas de estructuración organizacional y operativa de la Unidad				Variable a Medir	Realizar elementos de estructura organizacional y norma				
MÉTODO CÁLCULO	(Cantidad de etapas de estructuración organizacional y operativa realizadas/cantidad de etapas de estructuración organizacional y operativa programas)*100				Tipo de Fórmula	PORCENTAJE				
Datos del indicador	Tipo de Indicador	GESTIÓN		Línea Base		Evaluación < 30 Evaluación >= 30 y < 63 Evaluación >= 63	0			
	Dimensión a med	EFICACIA		Parámetros de Evaluación y Resultado Semaforizado						
	Unidad de medid	Etapas de estructuración organizacional y operativa de la Unidad								
	Frecuencia de medición	TRIMESTRAL								
Datos presupuestales	Presupuesto aprobado			Medios de verificación		Reporte trimestral del avance las etapas de estructuración organizacional y operativa de la Unidad				
	Presupuesto modificado									
	Presupuesto pagado									
	Diferencia Real pagado vs. Presupuesto aprobado									
	Diferencia Real pagado vs. Presupuesto modificado			Fuente de Financiamien	Municipal					
FECHA DE EVALUACIÓN	DESCRIPCIÓN DE LAS ACTIVIDADES EN ESTRICTA CORRELACIÓN A LA META Y AL MÉTODO DE CÁLCULO	DATOS INGRESADOS				TIPOS DE FÓRMULAS Y RESULTADOS				
		Numerador	Denominador (Meta)	Denominador (Año anterior Línea base)	Meta Integral para el efecto de evaluación	Índice	Tasa de Variación	Razón ó Promedio	Porcentaje (Cobertura, Focalización)	Porcentaje de avance
02/10/2020	No se realizó avance en esta actividad	0	2					0	0	
Tipo de Resultado	Detalle de Resultados por Periodo	Denominador (Metas 100%)			Concepto	Delegacione		Población Beneficiaria		
Real por Periodo	Mes 9 Septiembre	0			Planeado	CH		26,586		
Acumulad	TOTAL	0				Real		CH		26,586
Observaciones					Real		CH		26,586	
					Número de archivos:				1	


GESTIÓN PARA RESULTADOS
MATRIZ DE INDICADORES Y RESULTADOS 2020
Ficha Técnica y Evaluación por Indicador
Coordinación de Gabinete

DEPENDENCIA	SECRETARIA DE OBRAS PUBLICAS MUNICIPALES			ALINEACIÓN AL PMD						
PROGRAMA	Infraestructura para el Futuro	CLAVE PMD COMPLETA 04.08.06.01			Eje	04.00.00.00				
		Ejercicio	2020		Programa	04.08.00.00				
		Periodo	202009		Línea de Acción	04.08.06.00				
NO. DE PROGRAMA	04080000		Fecha de Evaluación	07/10/2020						
RESUMEN NARRATIVO	Estudios Técnicos en Materia de Obra Pública realizados									
META CUANTITATIVA DESCRIPCIÓN	Realizar 12 estudios y proyectos destinados para la nueva infraestructura pública				Meta cifras	12				
META CUALITATIVA	Realizar los Estudios Técnicos en Materia de Obra Pública para proporcionar obras de calidad a la ciudadanía.				Población Beneficiaria	447,324 mujeres y 431,607 hombres				
NOMBRE DEL INDICADOR	Porcentaje de avance de Estudios técnicos para obra pública realizados				Variable a Medir	Estudios técnicos en obra pública realizados				
MÉTODO CÁLCULO	(Cantidad de Estudios técnicos para obra pública realizados / Cantidad de Estudios técnicos para obra pública proyectados)*100				Tipo de Fórmula	PORCENTAJE				
Datos del indicador	Tipo de Indicador	GESTIÓN		Línea Base		Evaluación < 30 Evaluación >= 30 y < 63 Evaluación >= 63	91.67			
	Dimensión a med	EFICACIA		Parámetros de Evaluación y Resultado Semaforzado						
	Unidad de medid	Estudios técnicos en obra pública realizados								
	Frecuencia de medición	TRIMESTRAL								
Datos presupuestales	Presupuesto aprobado	\$0.00		Medios de verificación	Reporte trimestral de Estudios Técnicos en Materia de Obra Pública realizados					
	Presupuesto modificado	-\$505,316.08								
	Presupuesto pagado	\$8,195,745.89								
	Diferencia Real pagado vs. Presupuesto aprobado	-\$8,195,745.89	0%							
	Diferencia Real pagado vs. Presupuesto modificado	-\$8,701,061.97	-6.17%							Fuente de Financiamien
FECHA DE EVALUACIÓN	DESCRIPCIÓN DE LAS ACTIVIDADES EN ESTRICTA CORRELACIÓN A LA META Y AL MÉTODO DE CÁLCULO	DATOS INGRESADOS				TIPOS DE FÓRMULAS Y RESULTADOS				
		Numerador	Denominador (Meta)	Denominador (Año anterior Línea base)	Meta Integral para el efecto de evaluación	Índice	Tasa de Variación	Razón ó Promedio	Porcentaje (Cobertura, Focalización)	Porcentaje de avance
07/10/2020	ESTUDIOS DE MECÁNICAS DE SUELOS Y LEVANTAMIENTO TOPOGRÁFICO DE AV. UNIVERSIDAD; ESTUDIOS DE MECÁNICA DE SUELOS EN COLONIA ENSUEÑO; ESTUDIO COSTO BENEFICIO MERCADO LOMAS; SUPERVISIÓN EXTERNA POLIDEPORTIVO SAN PE	6	12					91.67	91.67	
Tipo de Resultado	Detalle de Resultados por Periodo	Denominador (Metas 100%)			Concepto	Delegacione		Población Beneficiaria		
Real por Periodo	Mes 9 Septiembre	6				Planeado	Municipio de Querétaro	447,324 mujeres y 431,607 hombres		
Acumulad	TOTAL	11								
Observaciones					Real	DCH, FCP, FO		127,500 mujeres y		
					Número de archivos:		2			


GESTIÓN PARA RESULTADOS
MATRIZ DE INDICADORES Y RESULTADOS 2020
Ficha Técnica y Evaluación por Indicador
Coordinación de Gabinete

DEPENDENCIA	SECRETARIA DE OBRAS PUBLICAS MUNICIPALES				ALINEACIÓN AL PMD					
PROGRAMA	Infraestructura para el Futuro	CLAVE PMD COMPLETA			Eje	04.00.00.00				
		04.08.06.01.01			Programa	04.08.00.00				
		Ejercicio	2020		Línea de Acción	04.08.06.00				
		Periodo	202009		Componente	04.08.06.01				
NO. DE PROGRAMA	04080000		Fecha de Evaluación	07/10/2020		Actividad	04.08.06.01.01			
					NUE Componente	210.0000.00				
RESUMEN NARRATIVO	REALIZACION DEL PROGRAMA ESTUDIOS PREVIOS ANTES DE EJECUTAR OBRAS DE ALTO IMPACTO (8.6)									
META CUANTITATIVA DESCRIPCIÓN	Realizar 12 estudios y proyectos previos requeridos para la obra pública					Meta cifras	12			
META CUALITATIVA	Contar con un Programa Estudios Previos antes de ejecutar obras publicas para garantizar una correcta construcción y aplicación del recurso.					Población Beneficiaria	447,324 mujeres y 431,607 hombres			
NOMBRE DEL INDICADOR	Porcentaje de avance de Estudios y proyectos previos para obra pública realizados					Variable a Medir	Estudios y proyectos previos realizados para obra pública			
MÉTODO CÁLCULO	(Cantidad de Estudios y proyectos previos realizados / Cantidad proyectada de Estudios y proyectos previos)*100					Tipo de Fórmula	PORCENTAJE			
Datos del indicador	Tipo de Indicador	GESTIÓN		Línea Base		Evaluación < 30 Evaluación >= 30 y < 63 Evaluación >= 63	91.67			
	Dimensión a med	EFICACIA		Parámetros de Evaluación y Resultado Semaforzado						
	Unidad de medid	Estudios y proyectos previos realizados para obra pública								
	Frecuencia de medición	TRIMESTRAL								
Datos presupuestales	Presupuesto aprobado			Medios de verificación		Reporte trimestral de obras de Estudios Previos antes de Ejecutar Obras de alto impacto.				
	Presupuesto modificado									
	Presupuesto pagado									
	Diferencia Real pagado vs. Presupuesto aprobado									
	Diferencia Real pagado vs. Presupuesto modificado			Fuente de Financiamien					Municipal	
FECHA DE EVALUACIÓN	DESCRIPCIÓN DE LAS ACTIVIDADES EN ESTRICTA CORRELACIÓN A LA META Y AL MÉTODO DE CÁLCULO	DATOS INGRESADOS				TIPOS DE FÓRMULAS Y RESULTADOS				
		Numerador	Denominador (Meta)	Denominador (Año anterior Línea base)	Meta Integral para el efecto de evaluación	Índice	Tasa de Variación	Razón ó Promedio	Porcentaje (Cobertura, Focalización)	Porcentaje de avance
07/10/2020	ESTUDIOS DE MECÁNICAS DE SUELOS Y LEVANTAMIENTO TOPOGRÁFICO DE AV. UNIVERSIDAD; ESTUDIOS DE MECÁNICA DE SUELOS EN COLONIA ENSUEÑO; ESTUDIO COSTO BENEFICIO MERCADO LOMAS; SUPERVISIÓN EXTERNA POLIDEPORTIVO SAN PE	6	12					91.67	91.67	
Tipo de Resultado	Detalle de Resultados por Periodo	Denominador (Metas 100%)			Concepto	Delegacione		Población Beneficiaria		
Real por Periodo	Mes 9 Septiembre	6				Planeado	Municipio de Querétaro	447,324 mujeres y 431,607 hombres		
Acumulad	TOTAL	11								
Observaciones						Real	DCH, FCP, FO		127,500 mujeres y	
						Número de archivos:		2		


GESTIÓN PARA RESULTADOS
MATRIZ DE INDICADORES Y RESULTADOS 2020
Ficha Técnica y Evaluación por Indicador
Coordinación de Gabinete

DEPENDENCIA	SECRETARIA DE OBRAS PUBLICAS MUNICIPALES				ALINEACIÓN AL PMD					
PROGRAMA	Infraestructura para el Futuro	CLAVE PMD COMPLETA			Eje	04.00.00.00				
		04.08.07.01			Programa	04.08.00.00				
		Ejercicio	2020		Línea de Acción	04.08.07.00				
		Periodo	202009		Componente	04.08.07.01				
NO. DE PROGRAMA	04080000		Fecha de Evaluación	07/10/2020						
RESUMEN NARRATIVO	Construcción, Rehabilitación y Conservación de la Infraestructura Vial realizada									
META CUANTITATIVA DESCRIPCIÓN	Realizar 20 de obras de Infraestructura de Conservación Vial, Habilitada y/o Construida				Meta cifras	20				
META CUALITATIVA	Incrementar y mejorar la Infraestructura de Conservación Vial, Habilitada y/o Construida en uso de los habitantes del Municipio mejorando sus traslados.				Población Beneficiaria	447,324 mujeres y 431,607 hombres				
NOMBRE DEL INDICADOR	Porcentaje de avance de las obras ejecutadas				Variable a Medir	Infraestructura de Conservación Vial, Habilitada y/o Construida				
MÉTODO CÁLCULO	(Cantidad de obras en Infraestructura de Conservación Vial realizadas / Cantidad de obras proyectadas en Infraestructura de Conservación Vial)*100				Tipo de Fórmula	PORCENTAJE				
Datos del indicador	Tipo de Indicador	GESTIÓN		Línea Base		Evaluación < 30 Evaluación >= 30 y < 63 Evaluación >= 63	55			
	Dimensión a med	EFICACIA		Parámetros de Evaluación y Resultado Semaforzado						
	Unidad de medid	obras en Infraestructura de Conservación Vial, Habilitada y/o Construida								
	Frecuencia de medición	TRIMESTRAL								
Datos presupuestales	Presupuesto aprobado	\$0.00		Medios de verificación	Reporte trimestral de obras Construidas, Rehabilitadas y Conservadas de la Infraestructura Vial					
	Presupuesto modificado	\$61,711,900.78								
	Presupuesto pagado	\$109,567,521.77								
	Diferencia Real pagado vs. Presupuesto aprobado	-\$109,567,521.77	0%							
	Diferencia Real pagado vs. Presupuesto modificado	-\$47,855,620.99	56.32%		Fuente de Financiamien	Municipal				
FECHA DE EVALUACIÓN	DESCRIPCIÓN DE LAS ACTIVIDADES EN ESTRICTA CORRELACIÓN A LA META Y AL MÉTODO DE CÁLCULO	DATOS INGRESADOS				TIPOS DE FÓRMULAS Y RESULTADOS				
		Numerador	Denominador (Meta)	Denominador (Año anterior Línea base)	Meta Integral para el efecto de evaluación	Índice	Tasa de Variación	Razón ó Promedio	Porcentaje (Cobertura, Focalización)	Porcentaje de avance
07/10/2020	RECONSTRUCCIÓN DE GUARNICIONES Y BANQUETAS EN VARIAS CALLES DE LA COLONIA SAN JAVIER, RECONSTRUCCIÓN DE GUARNICIONES Y BANQUETAS EN VARIAS CALLES DE LA COLONIA CARRETAS DELEGACIÓN CENTRO HISTÓRICO; MANTENIM	3	20					55	55	
Tipo de Resultado	Detalle de Resultados por Periodo	Denominador (Metas 100%)			Concepto	Delegacione		Población Beneficiaria		
Real por Periodo	Mes 9 Septiembre	3				Planeado	Municipio de Querétaro	447,324 mujeres y 431,607 hombres		
Acumulad	TOTAL	11								
Observaciones					Real	DCH, MPO	31,392 mujeres y 7			
					Número de archivos:		2			


GESTIÓN PARA RESULTADOS
MATRIZ DE INDICADORES Y RESULTADOS 2020
 Ficha Técnica y Evaluación por Indicador
 Coordinación de Gabinete

DEPENDENCIA	SECRETARIA DE OBRAS PUBLICAS MUNICIPALES				ALINEACIÓN AL PMD					
PROGRAMA	Infraestructura para el Futuro	CLAVE PMD COMPLETA 04.08.07.01.01				Eje	04.00.00.00			
		Ejercicio	2020			Programa	04.08.00.00			
		Periodo	202009			Línea de Acción	04.08.07.00			
NO. DE PROGRAMA	04080000		Fecha de Evaluación	07/10/2020		Componente	04.08.07.01			
					Actividad	04.08.07.01.01				
					NUE Componente	210.0000.00				
RESUMEN NARRATIVO	EJECUCION DE OBRAS DE HABILITACION PARA EL PROGRAMA DE BACHEO Y MANTENIMIENTO A INFRAESTRUCTURA (8.7)									
META CUANTITATIVA DESCRIPCIÓN	Realizar 2 obras integrales de Infraestructura Vial					Meta cifras	2			
META CUALITATIVA	Construir la nueva Infraestructura Vial del Municipio, incrementando y mejorando las opciones viales de traslados.					Población Beneficiaria	447,324 mujeres y 431,607 hombres			
NOMBRE DEL INDICADOR	Porcentaje de avance de las obras ejecutadas					Variable a Medir	Habilitación de Infraestructura Vial			
MÉTODO CÁLCULO	(Cantidad de obras de Infraestructura Vial realizadas / Cantidad de obras proyectadas de Infraestructura Vial)*100					Tipo de Fórmula	PORCENTAJE			
Datos del indicador	Tipo de Indicador	GESTIÓN			Línea Base		Evaluación < 30 Evaluación >= 30 y < 63 Evaluación >= 63	100		
	Dimensión a med	EFICACIA			Parámetros de Evaluación y Resultado Semaforizado					
	Unidad de medid	obras integrales de Infraestructura construidas			de Vial					
	Frecuencia de medición	TRIMESTRAL								
Datos presupuestales	Presupuesto aprobado				Medios de verificación	Reporte trimestral de obras de habilitación para el Programa de Bacheo y Mantenimiento a Infraestructura vial				
	Presupuesto modificado									
	Presupuesto pagado									
	Diferencia Real pagado vs. Presupuesto aprobado									
	Diferencia Real pagado vs. Presupuesto modificado				Fuente de Financiamien	Municipal				
FECHA DE EVALUACIÓN	DESCRIPCIÓN DE LAS ACTIVIDADES EN ESTRICTA CORRELACIÓN A LA META Y AL MÉTODO DE CÁLCULO	DATOS INGRESADOS				TIPOS DE FÓRMULAS Y RESULTADOS				
		Numerador	Denominador (Meta)	Denominador (Año anterior Línea base)	Meta Integral para el efecto de evaluación	Índice	Tasa de Variación	Razón ó Promedio	Porcentaje (Cobertura, Focalización)	Porcentaje de avance
07/10/2020	RECONSTRUCCIÓN DE GUARNICIONES Y BANQUETAS EN VARIAS CALLES DE LA COLONIA SAN JAVIER, RECONSTRUCCIÓN DE GUARNICIONES Y BANQUETAS EN VARIAS CALLES DE LA COLONIA CARRETAS DELEGACIÓN CENTRO HISTÓRICO	2	2					100	100	
Tipo de Resultado	Detalle de Resultados por Periodo	Denominador (Metas 100%)			Concepto	Delegacione		Población Beneficiaria		
Real por Periodo	Mes 9 Septiembre	2				Planeado	Municipio de Querétaro	447,324 mujeres y 431,607 hombres		
Acumulad	TOTAL	2								
Observaciones						Real	DCH	4,892 mujeres y 4,		
						Número de archivos:		2		


GESTIÓN PARA RESULTADOS
 MATRIZ DE INDICADORES Y RESULTADOS 2020
 Ficha Técnica y Evaluación por Indicador
 Coordinación de Gabinete

DEPENDENCIA	SECRETARIA DE OBRAS PUBLICAS MUNICIPALES				ALINEACIÓN AL PMD						
PROGRAMA	Infraestructura para el Futuro	CLAVE PMD COMPLETA 04.08.07.01.02			Eje	04.00.00.00					
		Ejercicio	2020		Programa	04.08.00.00					
		Periodo	202009		Línea de Acción	04.08.07.00					
NO. DE PROGRAMA	04080000		Fecha de Evaluación	07/10/2020		Componente	04.08.07.01				
					Actividad	04.08.07.01.02					
					NUE Componente	210.0000.00					
RESUMEN NARRATIVO	EJECUCION DE OBRAS INTEGRALES DE INFRAESTRUCTURA DE MANTENIMIENTO VIAL (8.7)										
META CUANTITATIVA DESCRIPCIÓN	Realizar 18 obras de Habilitación de Infraestructura Vial					Meta cifras	18				
META CUALITATIVA	Habilitar la Infraestructura Vial del Municipio en uso diario de la ciudadanía proporcionando mejor seguridad a los usuarios.					Población Beneficiaria	447,324 mujeres y 431,607 hombres				
NOMBRE DEL INDICADOR	Porcentaje de avance de las obras ejecutadas					Variable a Medir	Construcción de Infraestructura Vial				
MÉTODO CÁLCULO	(Cantidad de obras de habilitación de Infraestructura Vial realizadas / Cantidad de obras proyectadas de Habilitación de Infraestructura Vial)*100					Tipo de Fórmula	PORCENTAJE				
Datos del indicador	Tipo de Indicador	GESTIÓN			Línea Base		Evaluación < 30 Evaluación >= 30 y < 63 Evaluación >= 63	50			
	Dimensión a med	EFICACIA			Parámetros de Evaluación y Resultado Semaforizado						
	Unidad de medid	obras de Habilitación de Infraestructura realizadas									
	Frecuencia de medición	TRIMESTRAL									
Datos presupuestales	Presupuesto aprobado				Medios de verificación	Reporte trimestral de obras integrales de Infraestructura de Mantenimiento Vial					
	Presupuesto modificado										
	Presupuesto pagado										
	Diferencia Real pagado vs. Presupuesto aprobado										
	Diferencia Real pagado vs. Presupuesto modificado				Fuente de Financiamien	Municipal					
FECHA DE EVALUACIÓN	DESCRIPCIÓN DE LAS ACTIVIDADES EN ESTRICTA CORRELACIÓN A LA META Y AL MÉTODO DE CÁLCULO	DATOS INGRESADOS				TIPOS DE FÓRMULAS Y RESULTADOS					
		Numerador	Denominador (Meta)	Denominador (Año anterior Línea base)	Meta Integral para el efecto de evaluación	Índice	Tasa de Variación	Razón ó Promedio	Porcentaje (Cobertura, Focalización)	Porcentaje de avance	
07/10/2020	MANTENIMIENTO VIAL EN SUMINISTRO Y COLOCACIÓN DE NOMENCLATURA DE CALLES EN VIALIDADES DEL MUNICIPIO DE QUERÉTARO.	1	18					50	50		
Tipo de Resultado	Detalle de Resultados por Periodo	Denominador (Metas 100%)			Concepto	Delegacione		Población Beneficiaria			
Real por Periodo	Mes 9 Septiembre	1			Planeado	Municipio de Querétaro	447,324 mujeres y 431,607 hombres				
Acumulad	TOTAL	9									
Observaciones						Real	DCH	76,500 mujeres y 7			
						Número de archivos:		2			


GESTIÓN PARA RESULTADOS
MATRIZ DE INDICADORES Y RESULTADOS 2020
Ficha Técnica y Evaluación por Indicador
Coordinación de Gabinete

DEPENDENCIA	SECRETARIA DE OBRAS PUBLICAS MUNICIPALES			ALINEACIÓN AL PMD						
PROGRAMA	Infraestructura para el Futuro	CLAVE PMD COMPLETA			Eje	04.00.00.00				
		04.08.08.01			Programa	04.08.00.00				
		Ejercicio	2020		Línea de Acción	04.08.08.00				
		Periodo	202009		Componente	04.08.08.01				
NO. DE PROGRAMA	04080000		Fecha de Evaluación	07/10/2020						
RESUMEN NARRATIVO	Programa de Infraestructura y Equipamiento Urbano realizado									
META CUANTITATIVA DESCRIPCIÓN	Realizar 113 obras de Infraestructura Urbana, Habilitada y/o Construida					Meta cifras	113			
META CUALITATIVA	Incrementar y mejorar la Infraestructura Urbana, Habilitada y/o Construida con obras de calidad destinadas a cumplir las necesidades de los habitantes del Municipio.					Población Beneficiaria	447,324 mujeres y 431,607 hombres			
NOMBRE DEL INDICADOR	Porcentaje de avance de las obras ejecutadas					Variable a Medir	Obras de Infraestructura Urbana, Habilitada y/o			
MÉTODO CÁLCULO	(Cantidad de obras en Infraestructura Urbana realizadas / Cantidad de obras proyectadas en Infraestructura Urbana)*100					Tipo de Fórmula	PORCENTAJE			
Datos del indicador	Tipo de Indicador	GESTIÓN		Linea Base		Evaluación < 30 Evaluación >= 30 y < 63 Evaluación >= 63	69.91			
	Dimensión a med	EFICACIA		Parámetros de						
	Unidad de medid	obras en Infraestructura Urbana, Habilitada y/o Construida		Evaluación y Resultado Semaforzado						
	Frecuencia de medición	TRIMESTRAL								
Datos presupuestales	Presupuesto aprobado	\$0.00		Medios de verificación	Reporte trimestral de obras del Programa de Infraestructura y Equipamiento Urbano realizado					
	Presupuesto modificado	-\$3,181,171.25								
	Presupuesto pagado	\$173,859,333.18								
	Diferencia Real pagado vs. Presupuesto aprobado	-\$173,859,333.18	0%							
	Diferencia Real pagado vs. Presupuesto modificado	-\$177,040,504.43	-1.83%		Fuente de Financiamien	Municipal				
FECHA DE EVALUACIÓN	DESCRIPCIÓN DE LAS ACTIVIDADES EN ESTRICTA CORRELACIÓN A LA META Y AL MÉTODO DE CÁLCULO	DATOS INGRESADOS				TIPOS DE FÓRMULAS Y RESULTADOS				
		Numerador	Denominador (Meta)	Denominador (Año anterior Linea base)	Meta Integral para el efecto de evaluación	Índice	Tasa de Variación	Razón ó Promedio	Porcentaje (Cobertura, Focalización)	Porcentaje de avance
07/10/2020	MUROS Y PLANTILLA DEL DREN PEÑUELAS, CONFORMACIÓN DE HOMBROS Y TALUD EN DREN EL ARENAL, AGUA POTABLE Y DRENAJE SANIT. EN LAS PRIV. 1A. Y 2DA. DE PINAL DEL ZAMORANO, PRIV. POPOCATEPETL Y PRIV. DE CERRO DEL DIVISADERO, COL. AMPLIACIÓN L	60	113					69.91	69.91	
Tipo de Resultado	Detalle de Resultados por Periodo	Denominador (Metas 100%)			Concepto	Delegacione		Población Beneficiaria		
Real por Periodo	Mes 9 Septiembre	60				Planeado	Municipio de Querétaro	447,324 mujeres y 431,607 hombres		
Acumulad	TOTAL	79						151,199 mujeres y		
Observaciones						Real	DCH, EGF, FC		151,199 mujeres y	
						Número de archivos:		2		


GESTIÓN PARA RESULTADOS
 MATRIZ DE INDICADORES Y RESULTADOS 2020
 Ficha Técnica y Evaluación por Indicador
 Coordinación de Gabinete

DEPENDENCIA	SECRETARIA DE OBRAS PUBLICAS MUNICIPALES				ALINEACIÓN AL PMD						
PROGRAMA	Infraestructura para el Futuro	CLAVE PMD COMPLETA 04.08.08.01.01			Eje	04.00.00.00					
		Ejercicio	2020		Programa	04.08.00.00					
		Periodo	202009		Línea de Acción	04.08.08.00					
NO. DE PROGRAMA	04080000		Fecha de Evaluación	07/10/2020		Componente	04.08.08.01				
					Actividad	04.08.08.01.01					
					NUE Componente	210.0000.00					
RESUMEN NARRATIVO	EJECUCION DE OBRAS DE INFRAESTRUCTURA HIDRAULICA, SANITARIA Y PLUVIAL (8.3)										
META CUANTITATIVA DESCRIPCIÓN	Realizar 32 obras de Infraestructura Hidráulica, Sanitaria y Pluvial Habilitada y/o Construida					Meta cifras	32				
META CUALITATIVA	Habilitar y construir la Infraestructura Hidráulica, Sanitaria y Pluvial contribuyendo a tener una mejor calidad de vida y salud a los habitantes del Municipio.					Población Beneficiaria	447,324 mujeres y 431,607 hombres				
NOMBRE DEL INDICADOR	Porcentaje de avance de las obras ejecutadas					Variable a Medir	Obras de Infraestructura Hidráulica, Sanitaria y P				
MÉTODO CÁLCULO	(Cantidad de obras de Infraestructura Hidráulica, Sanitaria y Pluvial realizadas / Cantidad de obras proyectadas de Infraestructura Hidráulica, Sanitaria y Pluvial)*100					Tipo de Fórmula	PORCENTAJE				
Datos del indicador	Tipo de Indicador	GESTIÓN			Línea Base		Evaluación < 30 Evaluación >= 30 y < 63 Evaluación >= 63	43.75			
	Dimensión a med	EFICACIA			Parámetros de Evaluación y Resultado Semaforzado						
	Unidad de medid	obras de Infraestructura Hidráulica, Sanitaria y Pluvial Habilitada y/o Construida									
	Frecuencia de medición	TRIMESTRAL									
Datos presupuestales	Presupuesto aprobado				Medios de verificación	Reporte trimestral de obras de Infraestructura Hidráulica, Sanitaria y Pluvial					
	Presupuesto modificado										
	Presupuesto pagado										
	Diferencia Real pagado vs. Presupuesto aprobado										
	Diferencia Real pagado vs. Presupuesto modificado				Fuente de Financiamien	Municipal					
FECHA DE EVALUACIÓN	DESCRIPCIÓN DE LAS ACTIVIDADES EN ESTRICTA CORRELACIÓN A LA META Y AL MÉTODO DE CÁLCULO	DATOS INGRESADOS				TIPOS DE FÓRMULAS Y RESULTADOS					
		Numerador	Denominador (Meta)	Denominador (Año anterior Línea base)	Meta Integral para el efecto de evaluación	Índice	Tasa de Variación	Razón ó Promedio	Porcentaje (Cobertura, Focalización)	Porcentaje de avance	
07/10/2020	MUROS Y PLANTILLA DEL DREN PEÑUELAS, CONFORMACIÓN DE HOMBROS Y TALUD EN DREN EL ARENAL, AGUA POTABLE Y DRENAJE SANIT. EN LAS PRIV. 1A. Y 2DA. DE PINAL DEL ZAMORANO, PRIV. POPOCATEPETL Y PRIV. DE CERRO DEL DIVISADERO, COL. AMPLIACIÓN L	12	32					43.75	43.75		
Tipo de Resultado	Detalle de Resultados por Periodo	Denominador (Metas 100%)			Concepto	Delegacione		Población Beneficiaria			
Real por Periodo	Mes 9 Septiembre	12				Planeado	Municipio de Querétaro	447,324 mujeres y 431,607 hombres			
Acumulad	TOTAL	14									
Observaciones						Real	EGF, FOS, JVH	7,422 mujeres y 7,			
						Número de archivos:		2			


GESTIÓN PARA RESULTADOS
MATRIZ DE INDICADORES Y RESULTADOS 2020
Ficha Técnica y Evaluación por Indicador
Coordinación de Gabinete

DEPENDENCIA	SECRETARIA DE OBRAS PUBLICAS MUNICIPALES			ALINEACIÓN AL PMD						
PROGRAMA	Infraestructura para el Futuro	CLAVE PMD COMPLETA 04.08.08.01.02			Eje	04.00.00.00				
		Ejercicio	2020		Programa	04.08.00.00				
		Periodo	202009		Línea de Acción	04.08.08.00				
NO. DE PROGRAMA	04080000	Fecha de Evaluación	07/10/2020		Componente	04.08.08.01				
					Actividad	04.08.08.01.02				
					NUE Componente	210.0000.00				
RESUMEN NARRATIVO	EJECUCION DE OBRAS DE INFRAESTRUCTURA DEPORTIVA (8.4)									
META CUANTITATIVA DESCRIPCIÓN	Realizar 18 obras de Infraestructura Deportiva, Habilitada y/o Construida				Meta cifras	18				
META CUALITATIVA	Incrementar y mejorar la Infraestructura Deportiva del Municipio con obras que mantengan espacios en buen estado y planeados para el desarrollo integral de la ciudadanía.				Población Beneficiaria	447,324 mujeres y 431,607 hombres				
NOMBRE DEL INDICADOR	Porcentaje de avance de las obras ejecutadas				Variable a Medir	Obras de Infraestructura Deportiva, Habilitada y				
MÉTODO CÁLCULO	(Cantidad de obras de Infraestructura Deportiva realizadas / Cantidad de obras proyectadas de Infraestructura Deportiva)*100				Tipo de Fórmula	PORCENTAJE				
Datos del indicador	Tipo de Indicador	GESTIÓN		Línea Base		Evaluación < 30 Evaluación >= 30 y < 63 Evaluación >= 63	38.89			
	Dimensión a med	EFICACIA		Parámetros de Evaluación y Resultado Semaforzado						
	Unidad de medid	obras de Infraestructura Deportiva, Habilitada y/o Construida								
	Frecuencia de medición	TRIMESTRAL								
Datos presupuestales	Presupuesto aprobado			Medios de verificación		Reporte trimestral de obras de Infraestructura Deportiva				
	Presupuesto modificado									
	Presupuesto pagado									
	Diferencia Real pagado vs. Presupuesto aprobado									
	Diferencia Real pagado vs. Presupuesto modificado			Fuente de Financiamien					Municipal	
FECHA DE EVALUACIÓN	DESCRIPCIÓN DE LAS ACTIVIDADES EN ESTRICTA CORRELACIÓN A LA META Y AL MÉTODO DE CÁLCULO	DATOS INGRESADOS				TIPOS DE FÓRMULAS Y RESULTADOS				
		Numerador	Denominador (Meta)	Denominador (Año anterior Línea base)	Meta Integral para el efecto de evaluación	Índice	Tasa de Variación	Razón ó Promedio	Porcentaje (Cobertura, Focalización)	Porcentaje de avance
07/10/2020	PISTA DE ATLETISMO EN LA UTEQ, PLATAFORMA PARA CAMPO DE FÚTBOL SOCCER PARA COLOCACIÓN DE PASTO SINTÉTICO, CON DREN PLUVIAL Y CERCADO PERIMETRAL EN LA PREPA NORTE, REHAB. CANCHAS EN PARQUE EN CALLE AGAVE ESQ.	4	18					38.89	38.89	
Tipo de Resultado	Detalle de Resultados por Periodo	Denominador (Metas 100%)			Concepto	Delegacione		Población Beneficiaria		
Real por Periodo	Mes 9 Septiembre	4				Planeado	Municipio de Querétaro	447,324 mujeres y 431,607 hombres		
Acumulad	TOTAL	7								
Observaciones					Real	EGF, FOS, SRJ		5,409 mujeres y 5,		
					Número de archivos:		2			

GESTIÓN PARA RESULTADOS
MATRIZ DE INDICADORES Y RESULTADOS 2020
Ficha Técnica y Evaluación por Indicador
Coordinación de Gabinete

DEPENDENCIA	SECRETARIA DE OBRAS PUBLICAS MUNICIPALES			ALINEACIÓN AL PMD						
PROGRAMA	Infraestructura para el Futuro	CLAVE PMD COMPLETA			Eje	04.00.00.00				
		04.08.08.01.03			Programa	04.08.00.00				
		Ejercicio	2020		Línea de Acción	04.08.08.00				
		Periodo	202009		Componente	04.08.08.01				
NO. DE PROGRAMA	04080000		Fecha de Evaluación	07/10/2020						
RESUMEN NARRATIVO	EJECUCION DE OBRAS DE INFRAESTRUCTURA PARA LA EDUCACION PUBLICA (8.4)									
META CUANTITATIVA DESCRIPCIÓN	Realizar 17 obras de Infraestructura para la Educación Pública, Habilitada y/o Construida				Meta cifras	17				
META CUALITATIVA	Incrementar y mejorar la Infraestructura para la Educación Pública del Municipio con obras de creación de aulas, talleres, arco techos, plazas cívicas dotando de sitios propicios para el impartimiento del conocimiento.				Población Beneficiaria	447,324 mujeres y 431,607 hombres				
NOMBRE DEL INDICADOR	Porcentaje de avance de las obras ejecutadas				Variable a Medir	Obras de Infraestructura para la Educación Pública, Ha				
MÉTODO CÁLCULO	(Cantidad de obras de Infraestructura para la Educación Pública realizadas / Cantidad de obras proyectadas de Infraestructura para la Educación Pública)*100				Tipo de Fórmula	PORCENTAJE				
Datos del indicador	Tipo de Indicador	GESTIÓN		Línea Base		Evaluación < 30 Evaluación >= 30 y < 63 Evaluación >= 63	117.65			
	Dimensión a med	EFICACIA		Parámetros de						
	Unidad de medid	obras de Infraestructura para la Educación Pública, Habilitada y/o Construida		Evaluación y Resultado Semaforizado						
	Frecuencia de medición	TRIMESTRAL								
Datos presupuestales	Presupuesto aprobado			Medios de verificación	Reporte trimestral de obras de Infraestructura para la Educación Pública					
	Presupuesto modificado									
	Presupuesto pagado									
	Diferencia Real pagado vs. Presupuesto aprobado									
	Diferencia Real pagado vs. Presupuesto modificado			Fuente de Financiamien	Municipal					
FECHA DE EVALUACIÓN	DESCRIPCIÓN DE LAS ACTIVIDADES EN ESTRICTA CORRELACIÓN A LA META Y AL MÉTODO DE CÁLCULO	DATOS INGRESADOS				TIPOS DE FÓRMULAS Y RESULTADOS				
		Numerador	Denominador (Meta)	Denominador (Año anterior Línea base)	Meta Integral para el efecto de evaluación	Índice	Tasa de Variación	Razón ó Promedio	Porcentaje (Cobertura, Focalización)	Porcentaje de avance
07/10/2020	REHAB. BARDAS PERIMETRAL ANTERIOR U POSTERIOR EN PRIM. LUIS M. VEGA/MIGUEL ALEMÁN, REHAB. MODULOS DE SANITARIOS EN PRIM. MIGUEL HIDALGO/JOSÉ MA. ARTEAGA, REHAB. SERVICIOS SANITARIOS EN PRIM. NICOLÁS CAMPA, REHAB. SANITARIOS P	19	17					117.65	117.65	
Tipo de Resultado	Detalle de Resultados por Periodo	Denominador (Metas 100%)			Concepto	Delegacione		Población Beneficiaria		
Real por Periodo	Mes 9 Septiembre	19				Planeado	Municipio de Querétaro	447,324 mujeres y 431,607 hombres		
Acumulad	TOTAL	20						5,540 mujeres y 5,		
Observaciones					Real	DCH, EGF, FC		5,540 mujeres y 5,		
					Número de archivos:		2			


GESTIÓN PARA RESULTADOS
 MATRIZ DE INDICADORES Y RESULTADOS 2020
 Ficha Técnica y Evaluación por Indicador
 Coordinación de Gabinete

DEPENDENCIA	SECRETARIA DE OBRAS PUBLICAS MUNICIPALES			ALINEACIÓN AL PMD						
PROGRAMA	Infraestructura para el Futuro	CLAVE PMD COMPLETA 04.08.08.01.04			Eje	04.00.00.00				
		Ejercicio	2020		Programa	04.08.00.00				
		Periodo	202009		Línea de Acción	04.08.08.00				
		NO. DE PROGRAMA			04080000	Componente	04.08.08.01			
Fecha de Evaluación			07/10/2020	Actividad	04.08.08.01.04					
NUE Componente					210.0000.00					
RESUMEN NARRATIVO	EJECUCION DE OBRAS DE INFRAESTRUCTURA SOCIAL (8.9)									
META CUANTITATIVA DESCRIPCIÓN	Realizar 46 obras de Infraestructura Social Construida				Meta cifras	46				
META CUALITATIVA	Incrementar y mejorar la Infraestructura Social con obras de nuevos pavimentos, guarniciones y banquetas, electrificaciones y alumbrado público, espacios para la cultura, obras DIF, Seguridad, Mercados y tianguis, Barrios mágicos, proporcionando una mejor calidad de vida para los habitantes				Población Beneficiaria	447,324 mujeres y 431,607 hombres				
NOMBRE DEL INDICADOR	Porcentaje de avance de las obras ejecutadas				Variable a Medir	Obras de Infraestructura Social Construida				
MÉTODO CÁLCULO	(Cantidad de obras en Infraestructura Social realizadas / Cantidad de obras proyectadas en Infraestructura Social)*100				Tipo de Fórmula	PORCENTAJE				
Datos del indicador	Tipo de Indicador	GESTIÓN		Línea Base		Evaluación < 30 Evaluación >= 30 y < 63 Evaluación >= 63	82.61			
	Dimensión a med	EFICACIA		Parámetros de Evaluación y Resultado Semaforzado						
	Unidad de medid	Obras en Infraestructura Social Construida								
	Frecuencia de medición	TRIMESTRAL								
Datos presupuestales	Presupuesto aprobado			Medios de verificación	Reporte trimestral de obras de Infraestructura Social					
	Presupuesto modificado									
	Presupuesto pagado									
	Diferencia Real pagado vs. Presupuesto aprobado									
	Diferencia Real pagado vs. Presupuesto modificado			Fuente de Financiamien	Municipal					
FECHA DE EVALUACIÓN	DESCRIPCIÓN DE LAS ACTIVIDADES EN ESTRICTA CORRELACIÓN A LA META Y AL MÉTODO DE CÁLCULO	DATOS INGRESADOS				TIPOS DE FÓRMULAS Y RESULTADOS				
		Numerador	Denominador (Meta)	Denominador (Año anterior Línea base)	Meta Integral para el efecto de evaluación	Índice	Tasa de Variación	Razón ó Promedio	Porcentaje (Cobertura, Focalización)	Porcentaje de avance
07/10/2020	COLOCACIÓN DE LONA TENSADA EN CALLE ELIGIO ANCONA, RED DE ALUMBRADO PÚBLICO EN CARLOS BRITO, VICENTE SUÁREZ, H. COLEGIO MILITAR, FRANCISCO MARQUEZ Y CALLE LAS CAMPANAS, BANQUETAS EN CALLE PINO SUAREZ EN CUERPO NORTE DE 5 D	25	46					82.61	82.61	
Tipo de Resultado	Detalle de Resultados por Periodo	Denominador (Metas 100%)			Concepto	Delegacione		Población Beneficiaria		
Real por Periodo	Mes 9 Septiembre	25				Planeado	Municipio de Querétaro	447,324 mujeres y 431,607 hombres		
Acumulad	TOTAL	38						Real	DCH, EGF, FC	132,827 mujeres y
Observaciones						Número de archivos:		2		


GESTIÓN PARA RESULTADOS
MATRIZ DE INDICADORES Y RESULTADOS 2020
 Ficha Técnica y Evaluación por Indicador
 Coordinación de Gabinete

DEPENDENCIA	DELEGACIÓN CENTRO HISTÓRICO				ALINEACIÓN AL PMD						
PROGRAMA	Infraestructura para el Futuro	CLAVE PMD COMPLETA				Eje	04.00.00.00				
		04.08.08.02				Programa	04.08.00.00				
		Ejercicio	2020			Línea de Acción	04.08.08.00				
		Periodo	202009			Componente	04.08.08.02				
NO. DE PROGRAMA	04080000		Fecha de Evaluación	06/10/2020							
RESUMEN NARRATIVO	Programa de mejoramiento de imagen urbana, fortalecido										
META CUANTITATIVA DESCRIPCIÓN	Incrementar en 15% la cantidad de obras y acciones de mejoramiento de Imagen Urbana en la Delegación, respecto al año anterior					Meta cifras	15				
META CUALITATIVA	Mejorar la Imagen Urbana en la Delegación para beneficio de la población					Población Beneficiaria	63,362 mujeres y 61,136 hombres				
NOMBRE DEL INDICADOR	Porcentaje de obras y acciones de mejoramiento de imagen Urbana					Variable a Medir	Obras y acciones de mejoramiento de Imagen Urbana realiza				
MÉTODO CÁLCULO	((Cantidad de obras, acciones, servicios, viajes, metros cuadrados y lineales de los conceptos establecidos, realizados en el 2020 / cantidad realizada en el 2019) - 1)*100					Tipo de Fórmula	TASA				
Datos del indicador	Tipo de Indicador	GESTIÓN		Linea Base		41157					
	Dimensión a med	EFICIENCIA		Parámetros de Evaluación y Resultado Semaforzado	Evaluación < 30		125				
	Unidad de medid	Obras y acciones de mejoramiento de Imagen Urbana realizadas en la unida			Evaluación >= 30 y < 63						
	Frecuencia de medición	TRIMESTRAL		Evaluación >= 63							
Datos presupuestales	Presupuesto aprobado	\$0.00		Medios de verificación	Reporte Trimestral de Obras y acciones de mejoramiento de Imagen Urbana realizadas en el 2020 vs. 2019						
	Presupuesto modificado	\$408,426.47									
	Presupuesto pagado	\$683,085.00									
	Diferencia Real pagado vs. Presupuesto aprobado	-\$683,085.00	0%								
	Diferencia Real pagado vs. Presupuesto modificado	-\$274,658.53	59.79%		Fuente de Financiamien	Municipal					
FECHA DE EVALUACIÓN	DESCRIPCIÓN DE LAS ACTIVIDADES EN ESTRICTA CORRELACIÓN A LA META Y AL MÉTODO DE CÁLCULO	DATOS INGRESADOS				TIPOS DE FÓRMULAS Y RESULTADOS					
		Numerador	Denominador (Meta)	Denominador (Año anterior Linea base)	Meta Integral para el efecto de evaluación	Índice	Tasa de Variación	Razón ó Promedio	Porcentaje (Cobertura, Focalización)	Porcentaje de avance	
06/10/2020	En el periodo que se reporta se realizaron un total de 75,749 obras, acciones y servicios, establecidos para el mejoramiento de la Imagen Urbana de la Delegación Centro Histórico. Comparando la cantidad de obras, acciones y servicios realizados en este	75749	15	41157	47330.55		209.74			125	
Tipo de Resultado	Detalle de Resultados por Periodo		Denominador (Metas 100%)			Concepto	Delegacione		Población Beneficiaria		
Real por Periodo	Mes 9 Septiembre	75749				Planeado	CH	63,362 mujeres y 61,136 hombres			
Acumulad	TOTAL	127480									
Observaciones						Real	CH	57,765 M y 40,400			
							Número de archivos:	2			


GESTIÓN PARA RESULTADOS
MATRIZ DE INDICADORES Y RESULTADOS 2020
 Ficha Técnica y Evaluación por Indicador
 Coordinación de Gabinete

DEPENDENCIA	DELEGACIÓN CENTRO HISTÓRICO		ALINEACIÓN AL PMD							
PROGRAMA	Infraestructura para el Futuro	CLAVE PMD COMPLETA					Eje	04.00.00.00		
		04.08.08.02.01					Programa	04.08.00.00		
		Ejercicio	2020				Línea de Acción	04.08.08.00		
		Periodo	202009				Componente	04.08.08.02		
NO. DE PROGRAMA	04080000		Fecha de Evaluación	06/10/2020						
RESUMEN NARRATIVO	REHABILITACION, CONSTRUCCION Y MANTENIMIENTO DE ESPACIOS PUBLICOS (8.8)									
META CUANTITATIVA DESCRIPCIÓN	Realizar el 100% de las obras y acciones de mejoramiento de imagen urbana programadas conforme el presupuesto establecido						Meta cifras	100%		
META CUALITATIVA	Mejorar las condiciones de la infraestructura de los espacios públicos en beneficio de la población						Población Beneficiaria	63,362 mujeres y 61,136 hombres		
NOMBRE DEL INDICADOR	Porcentaje de obras y acciones de mejoramiento de imagen urbana realizadas						Variable a Medir	Obras, acciones y servicios realizados para el mejoramiento		
MÉTODO CÁLCULO	(Cantidad de obras y acciones de mejoramiento de imagen urbana realizadas conforme su unidad de medida establecida / cantidad de obras y acciones planeadas)*100						Tipo de Fórmula	PORCENTAJE		
Datos del indicador	Tipo de Indicador	GESTIÓN		Línea Base		Evaluación < 30 Evaluación >= 30 y < 63 Evaluación >= 63	125			
	Dimensión a med	EFICACIA		Parámetros de Evaluación y Resultado Semaforzado						
	Unidad de medid	Obras, acciones y servicios realizados para el mejoramiento de Imagen Urb								
	Frecuencia de medición	TRIMESTRAL								
Datos presupuestales	Presupuesto aprobado			Medios de verificación		Reporte Trimestral de obras y acciones de mejoramiento de imagen urbana realizadas y planeadas				
	Presupuesto modificado									
	Presupuesto pagado									
	Diferencia Real pagado vs. Presupuesto aprobado									
	Diferencia Real pagado vs. Presupuesto modificado			Fuente de Financiamien	Municipal					
FECHA DE EVALUACIÓN	DESCRIPCIÓN DE LAS ACTIVIDADES EN ESTRICTA CORRELACIÓN A LA META Y AL MÉTODO DE CÁLCULO	DATOS INGRESADOS				TIPOS DE FÓRMULAS Y RESULTADOS				
		Numerador	Denominador (Meta)	Denominador anterior (Línea base)	Meta Integral para el efecto de evaluación	Índice	Tasa de Variación	Razón ó Promedio	Porcentaje (Cobertura, Focalización)	Porcentaje de avance
06/10/2020	Se realizaron 75,749 obras, acciones y servicios de Mejoramiento de Imagen Urbana, entre los que destacan la rehabilitación de banquetas y guarniciones, borrado de graffiti, pintura de guarniciones y topes y desmalezado, atendiendo a 100 colo	75749	23908					125	125	
Tipo de Resultado	Detalle de Resultados por Periodo			Denominador (Metas 100%)		Concepto	Delegacione		Población Beneficiaria	
Real por Periodo	Mes 9 Septiembre	75749	23908		Planeado	CH	63,362 mujeres y 61,136 hombres			
Acumulad	TOTAL	127480	28821							
Observaciones						Real	CH	57,765 M y 4,400 H		
						Número de archivos:		2		

GESTIÓN PARA RESULTADOS
MATRIZ DE INDICADORES Y RESULTADOS 2020
 Ficha Técnica y Evaluación por Indicador
 Coordinación de Gabinete

DEPENDENCIA	DELEGACIÓN JOSÉFA VERGARA Y HERNÁNDEZ				ALINEACIÓN AL PMD						
PROGRAMA	Infraestructura para el Futuro	CLAVE PMD COMPLETA				Eje	04.00.00.00				
		04.08.08.03				Programa	04.08.00.00				
		Ejercicio	2020			Línea de Acción	04.08.08.00				
		Periodo	202009			Componente	04.08.08.03				
NO. DE PROGRAMA	04080000		Fecha de Evaluación	06/10/2020							
RESUMEN NARRATIVO	Programa de mejoramiento de imagen urbana, fortalecido										
META CUANTITATIVA DESCRIPCIÓN	Incrementar en 15% la cantidad de obras y acciones de mejoramiento de Imagen Urbana en la Delegación, respecto al año anterior					Meta cifras	15				
META CUALITATIVA	Mejorar la Imagen Urbana en la Delegación para beneficio de la población					Población Beneficiaria	67,560 mujeres y 65,187 hombres				
NOMBRE DEL INDICADOR	Porcentaje de obras y acciones de mejoramiento de imagen Urbana					Variable a Medir	Obras y acciones de mejoramiento de Imagen Urbana realiza				
MÉTODO CÁLCULO	((Cantidad de obras, acciones, servicios, viajes, metros cuadrados y lineales de los conceptos establecidos, realizados en el 2020 / cantidad realizada en el 2019) - 1)*100					Tipo de Fórmula	TASA				
Datos del indicador	Tipo de Indicador	GESTIÓN			Linea Base	104252					
	Dimensión a med	EFICIENCIA			Parámetros de Evaluación y Resultado Semaforzado	Evaluación < 30		115.89			
	Unidad de medid	Obras y acciones de mejoramiento de Imagen Urbana realizadas en la unida				Evaluación >= 30 y < 63					
	Frecuencia de medición	TRIMESTRAL			Evaluación >= 63						
Datos presupuestales	Presupuesto aprobado	\$0.00			Medios de verificación	Reporte Trimestral de Obras y acciones de mejoramiento de Imagen Urbana realizadas en el 2020 vs. 2019					
	Presupuesto modificado	\$492,981.29									
	Presupuesto pagado	\$477,146.30									
	Diferencia Real pagado vs. Presupuesto aprobado	\$-477,146.30	0%								
	Diferencia Real pagado vs. Presupuesto modificado	\$15,834.99	103.32%		Fuente de Financiamien	Municipal					
FECHA DE EVALUACIÓN	DESCRIPCIÓN DE LAS ACTIVIDADES EN ESTRICTA CORRELACIÓN A LA META Y AL MÉTODO DE CÁLCULO	DATOS INGRESADOS				TIPOS DE FÓRMULAS Y RESULTADOS					
		Numerador	Denominador (Meta)	Denominador (Año anterior Linea base)	Meta Integral para el efecto de evaluación	Índice	Tasa de Variación	Razón ó Promedio	Porcentaje (Cobertura, Focalización)	Porcentaje de avance	
06/10/2020	En el periodo que se reporta se realizó un total de 76,852 obras, acciones y servicios de Mejoramiento de Imagen Urbana en la Delegación Josefa Vergara y Hernández, beneficiando a 32,100 ciudadanos. Comparando esta cantidad con la cantidad	76852	15	104252	119889.8		33.27			115.89	
Tipo de Resultado	Detalle de Resultados por Periodo		Denominador (Metas 100%)			Concepto	Delegacione		Población Beneficiaria		
Real por Periodo	Mes 9 Septiembre	76852				Planeado	JVH		67,560 mujeres y 65,187 hombres		
Acumulad	TOTAL	138935					Real	JVH		16,371 M y 15,725	
Observaciones											
							Número de archivos:		2		


GESTIÓN PARA RESULTADOS
MATRIZ DE INDICADORES Y RESULTADOS 2020
 Ficha Técnica y Evaluación por Indicador
 Coordinación de Gabinete

DEPENDENCIA	DELEGACIÓN JOSÉFA VERGARA Y HERNÁNDEZ			ALINEACIÓN AL PMD						
PROGRAMA	Infraestructura para el Futuro	CLAVE PMD COMPLETA			Eje	04.00.00.00				
		04.08.08.03.01			Programa	04.08.00.00				
		Ejercicio	2020		Línea de Acción	04.08.08.00				
		Periodo	202009		Componente	04.08.08.03				
NO. DE PROGRAMA	04080000		Fecha de Evaluación	06/10/2020						
RESUMEN NARRATIVO	REHABILITACION, CONSTRUCCION Y MANTENIMIENTO DE ESPACIOS PUBLICOS (8.8)									
META CUANTITATIVA DESCRIPCIÓN	Realizar el 100% de las obras y acciones de mejoramiento de imagen urbana programadas conforme el presupuesto establecido				Meta cifras	100%				
META CUALITATIVA	Mejorar las condiciones de la infraestructura de los espacios públicos en beneficio de la población				Población Beneficiaria	67,560 mujeres y 65,187 hombres				
NOMBRE DEL INDICADOR	Porcentaje de obras y acciones de mejoramiento de imagen urbana realizadas				Variable a Medir	Obras, acciones y servicios realizados para el mejoramiento				
MÉTODO CÁLCULO	(Cantidad de obras y acciones de mejoramiento de imagen urbana realizadas conforme su unidad de medida establecida / cantidad de obras y acciones planeadas)*100				Tipo de Fórmula	PORCENTAJE				
Datos del indicador	Tipo de Indicador	GESTIÓN		Línea Base		Evaluación < 30 Evaluación >= 30 y < 63 Evaluación >= 63	110.92			
	Dimensión a med	EFICACIA		Parámetros de Evaluación y Resultado Semaforzado						
	Unidad de medid	Obras, acciones y servicios realizados para el mejoramiento de Imagen Urb								
	Frecuencia de medición	TRIMESTRAL								
Datos presupuestales	Presupuesto aprobado			Medios de verificación	Reporte Trimestral de obras y acciones de mejoramiento de imagen urbana realizadas y planeadas					
	Presupuesto modificado									
	Presupuesto pagado									
	Diferencia Real pagado vs. Presupuesto aprobado									
	Diferencia Real pagado vs. Presupuesto modificado			Fuente de Financiamien	Municipal					
FECHA DE EVALUACIÓN	DESCRIPCIÓN DE LAS ACTIVIDADES EN ESTRICTA CORRELACIÓN A LA META Y AL MÉTODO DE CÁLCULO	DATOS INGRESADOS				TIPOS DE FÓRMULAS Y RESULTADOS				
		Numerador	Denominador (Meta)	Denominador anterior (Línea base)	Meta Integral para el efecto de evaluación	Índice	Tasa de Variación	Razón ó Promedio	Porcentaje (Cobertura, Focalización)	Porcentaje de avance
06/10/2020	Durante este trimestre se efectuaron 76,852 obras, acciones y servicios de Mejoramiento de Imagen Urbana. Las principales colonias beneficiadas fueron Colinas del Cimatarío, Lomas de Casa Blanca, Plazas del Sol, Presidentes, Azteca, Burócrata, Balaustradas	76852	79324					110.92	110.92	
Tipo de Resultado	Detalle de Resultados por Periodo	Denominador (Metas 100%)			Concepto	Delegacione		Población Beneficiaria		
Real por Periodo	Mes 9 Septiembre	76852	79324		Planeado	JVH		67,560 mujeres y 65,187 hombres		
Acumulad	TOTAL	138935	125258			Real	JVH		16,371 M y 15,729	
Observaciones					Número de archivos:		2			


GESTIÓN PARA RESULTADOS
 MATRIZ DE INDICADORES Y RESULTADOS 2020
 Ficha Técnica y Evaluación por Indicador
 Coordinación de Gabinete

DEPENDENCIA	DELEGACIÓN FELIPE CARRILLO PUERTO				ALINEACIÓN AL PMD					
PROGRAMA	Infraestructura para el Futuro	CLAVE PMD COMPLETA				Eje	04.00.00.00			
		04.08.08.04				Programa	04.08.00.00			
		Ejercicio	2020			Línea de Acción	04.08.08.00			
		Periodo	202009			Componente	04.08.08.04			
NO. DE PROGRAMA	04080000		Fecha de Evaluación	06/10/2020						
RESUMEN NARRATIVO	Programa de mejoramiento de imagen urbana, fortalecido									
META CUANTITATIVA DESCRIPCIÓN	Incrementar en 15% la cantidad de obras y acciones de mejoramiento de Imagen Urbana en la Delegación, respecto al año anterior					Meta cifras	15			
META CUALITATIVA	Mejorar la Imagen Urbana en la Delegación para beneficio de la población					Población Beneficiaria	63,536 mujeres y 61,304 hombres			
NOMBRE DEL INDICADOR	Porcentaje de obras y acciones de mejoramiento de imagen Urbana					Variable a Medir	Obras y acciones de mejoramiento de Imagen Urbana realiza			
MÉTODO CÁLCULO	((Cantidad de obras, acciones, servicios, viajes, metros cuadrados y lineales de los conceptos establecidos, realizados en el 2020 / cantidad realizada en el 2019) - 1)*100					Tipo de Fórmula	TASA			
Datos del indicador	Tipo de Indicador	GESTIÓN		Línea Base		20971				
	Dimensión a med	EFICIENCIA		Parámetros de Evaluación y Resultado Semaforzado		Evaluación < 30		102.24		
	Unidad de medid	Obras y acciones de mejoramiento de Imagen Urbana realizadas en la unida				Evaluación >= 30 y < 63				
	Frecuencia de medición	TRIMESTRAL		Evaluación >= 63						
Datos presupuestales	Presupuesto aprobado	\$0.00		Medios de verificación		Reporte Trimestral de Obras y acciones de mejoramiento de Imagen Urbana realizadas en el 2020 vs. 2019				
	Presupuesto modificado	\$148,943.32								
	Presupuesto pagado	\$419,545.03								
	Diferencia Real pagado vs. Presupuesto aprobado	-\$419,545.03	0%							
	Diferencia Real pagado vs. Presupuesto modificado	-\$270,601.71	35.5%	Fuente de Financiamien	Municipal					
FECHA DE EVALUACIÓN	DESCRIPCIÓN DE LAS ACTIVIDADES EN ESTRICTA CORRELACIÓN A LA META Y AL MÉTODO DE CÁLCULO	DATOS INGRESADOS				TIPOS DE FÓRMULAS Y RESULTADOS				
		Numerador	Denominador (Meta)	Denominador (Año anterior Línea base)	Meta Integral para el efecto de evaluación	Índice	Tasa de Variación	Razón ó Promedio	Porcentaje (Cobertura, Focalización)	Porcentaje de avance
06/10/2020	En el periodo que se reporta se realizó un total de 20,455 obras, acciones y servicios para el Mejoramiento de la Imagen Urbana de la Delegación. Comparando la cantidad total realizada en este trimestre del 2020 vs. la cantidad realizada en el mismo periodo en	20455	15	20971	24116.65		17.58			102.24
Tipo de Resultado	Detalle de Resultados por Periodo	Denominador (Metas 100%)				Concepto	Delegacione		Población Beneficiaria	
Real por Periodo	Mes 9 Septiembre	20455					Planeado	FCP		63,536 mujeres y 61,304 hombres
Acumulad	TOTAL	24658						Real	FCP	
Observaciones						Número de archivos:		2		


GESTIÓN PARA RESULTADOS
MATRIZ DE INDICADORES Y RESULTADOS 2020
 Ficha Técnica y Evaluación por Indicador
 Coordinación de Gabinete

DEPENDENCIA	DELEGACIÓN FELIPE CARRILLO PUERTO				ALINEACIÓN AL PMD						
PROGRAMA	Infraestructura para el Futuro	CLAVE PMD COMPLETA 04.08.08.04.01			Eje	04.00.00.00					
		Ejercicio	2020		Programa	04.08.00.00					
		Periodo	202009		Línea de Acción	04.08.08.00					
NO. DE PROGRAMA	04080000		Fecha de Evaluación	06/10/2020		Componente	04.08.08.04				
					Actividad	04.08.08.04.01					
					NUE Componente	720.0000.00					
RESUMEN NARRATIVO	REHABILITACION, CONSTRUCCION Y MANTENIMIENTO DE ESPACIOS PUBLICOS (8.8)										
META CUANTITATIVA DESCRIPCIÓN	Realizar el 100% de las obras y acciones de mejoramiento de imagen urbana programadas conforme el presupuesto establecido				Meta cifras	100%					
META CUALITATIVA	Mejorar las condiciones de la infraestructura de los espacios públicos en beneficio de la población				Población Beneficiaria	63,536 mujeres y 61,304 hombres					
NOMBRE DEL INDICADOR	Porcentaje de obras y acciones de mejoramiento de imagen urbana realizadas				Variable a Medir	Obras, acciones y servicios realizados para el mejoramiento					
MÉTODO CÁLCULO	(Cantidad de obras y acciones de mejoramiento de imagen urbana realizadas conforme su unidad de medida establecida / cantidad de obras y acciones planeadas)*100				Tipo de Fórmula	PORCENTAJE					
Datos del indicador	Tipo de Indicador	GESTIÓN		Línea Base		Evaluación < 30 Evaluación >= 30 y < 63 Evaluación >= 63	125				
	Dimensión a med	EFICACIA		Parámetros de Evaluación y Resultado Semaforzado							
	Unidad de medid	Obras, acciones y servicios realizados para el mejoramiento de Imagen Urb									
	Frecuencia de medición	TRIMESTRAL									
Datos presupuestales	Presupuesto aprobado			Medios de verificación		Reporte Trimestral de obras y acciones de mejoramiento de imagen urbana realizadas y planeadas					
	Presupuesto modificado										
	Presupuesto pagado										
	Diferencia Real pagado vs. Presupuesto aprobado										
	Diferencia Real pagado vs. Presupuesto modificado			Fuente de Financiamien							Municipal
FECHA DE EVALUACIÓN	DESCRIPCIÓN DE LAS ACTIVIDADES EN ESTRICTA CORRELACIÓN A LA META Y AL MÉTODO DE CÁLCULO	DATOS INGRESADOS				TIPOS DE FÓRMULAS Y RESULTADOS					
		Numerador	Denominador (Meta)	Denominador anterior (Línea base)	Meta Integral para el efecto de evaluación	Índice	Tasa de Variación	Razón ó Promedio	Porcentaje (Cobertura, Focalización)	Porcentaje de avance	
06/10/2020	Durante el periodo que se reporta Julio a Septiembre 2020 se realizó un total de 20,455 obras, acciones, servicios, de los conceptos establecidos para el Mejoramiento de la Imagen Urbana de la Delegación. Estas obras son significativamente mayores a las pl	20455	6956					125	125		
Tipo de Resultado	Detalle de Resultados por Periodo			Denominador (Metas 100%)		Concepto	Delegacione		Población Beneficiaria		
Real por Periodo	Mes 9 Septiembre	20455	6956		Planeado	FCP		63,536 mujeres y 61,304 hombres			
Acumulad	TOTAL	24658	11902			Real	FCP		25,509 M y 24,508		
Observaciones											
						Número de archivos:		2			


GESTIÓN PARA RESULTADOS
 MATRIZ DE INDICADORES Y RESULTADOS 2020
 Ficha Técnica y Evaluación por Indicador
 Coordinación de Gabinete

DEPENDENCIA	DELEGACIÓN VILLA CAYETANO RUBIO				ALINEACIÓN AL PMD					
PROGRAMA	Infraestructura para el Futuro	CLAVE PMD COMPLETA				Eje	04.00.00.00			
		04.08.08.05				Programa	04.08.00.00			
		Ejercicio	2020			Línea de Acción	04.08.08.00			
		Periodo	202009			Componente	04.08.08.05			
NO. DE PROGRAMA	04080000			Fecha de Evaluación	06/10/2020					
RESUMEN NARRATIVO	Programa de mejoramiento de imagen urbana, fortalecido									
META CUANTITATIVA DESCRIPCIÓN	Incrementar en 15% la cantidad de obras y acciones de mejoramiento de Imagen Urbana en la Delegación, respecto al año anterior					Meta cifras	15			
META CUALITATIVA	Mejorar la Imagen Urbana en la Delegación para beneficio de la población					Población Beneficiaria	19,527 mujeres y 18,841 hombres			
NOMBRE DEL INDICADOR	Porcentaje de obras y acciones de mejoramiento de imagen Urbana					Variable a Medir	Obras y acciones de mejoramiento de Imagen Urbana realiza			
MÉTODO CÁLCULO	((Cantidad de obras, acciones, servicios, viajes, metros cuadrados y lineales de los conceptos establecidos, realizados en el 2020 / cantidad realizada en el 2019) - 1) * 100					Tipo de Fórmula	TASA			
Datos del indicador	Tipo de Indicador	GESTIÓN			Linea Base	10987				
	Dimensión a med	EFICIENCIA			Parámetros de Evaluación y Resultado Semaforzado	Evaluación < 30		125		
	Unidad de medid	Obras y acciones de mejoramiento de Imagen Urbana realizadas en la unida				Evaluación >= 30 y < 63				
	Frecuencia de medición	TRIMESTRAL			Evaluación >= 63					
Datos presupuestales	Presupuesto aprobado	\$0.00			Medios de verificación	Reporte Trimestral de Obras y acciones de mejoramiento de Imagen Urbana realizadas en el 2020 vs. 2019				
	Presupuesto modificado	\$285,104.14								
	Presupuesto pagado	\$590,751.77								
	Diferencia Real pagado vs. Presupuesto aprobado	-\$590,751.77	0%							
	Diferencia Real pagado vs. Presupuesto modificado	-\$305,647.63	48.26%		Fuente de Financiamien	Municipal				
FECHA DE EVALUACIÓN	DESCRIPCIÓN DE LAS ACTIVIDADES EN ESTRICTA CORRELACIÓN A LA META Y AL MÉTODO DE CÁLCULO	DATOS INGRESADOS				TIPOS DE FÓRMULAS Y RESULTADOS				
		Numerador	Denominador (Meta)	Denominador (Año anterior Linea base)	Meta Integral para el efecto de evaluación	Índice	Tasa de Variación	Razón ó Promedio	Porcentaje (Cobertura, Focalización)	Porcentaje de avance
06/10/2020	En el periodo que se reporta se realizó un total de 23,492 obras, acciones y servicios de Mejoramiento de Imagen Urbana en la Delegación Villa Cayetano Rubio. Comparando esta cantidad con la cantidad que se hizo en el mismo periodo de	23492	15	10987	12635.05		240.48			125
Tipo de Resultado	Detalle de Resultados por Periodo	Denominador (Metas 100%)			Concepto	Delegacione		Población Beneficiaria		
Real por Periodo	Mes 9 Septiembre	23492				Planeado	VCR	19,527 mujeres y 18,841 hombres		
Acumulad	TOTAL	37409								
Observaciones						Real	VCR	19,125 M y 18,375		
						Número de archivos:		2		


GESTIÓN PARA RESULTADOS
 MATRIZ DE INDICADORES Y RESULTADOS 2020
 Ficha Técnica y Evaluación por Indicador
 Coordinación de Gabinete

DEPENDENCIA	DELEGACIÓN VILLA CAYETANO RUBIO				ALINEACIÓN AL PMD					
PROGRAMA	Infraestructura para el Futuro	CLAVE PMD COMPLETA			Eje	04.00.00.00				
		04.08.08.05.01			Programa	04.08.00.00				
		Ejercicio	2020		Línea de Acción	04.08.08.00				
		Periodo	202009		Componente	04.08.08.05				
NO. DE PROGRAMA	04080000		Fecha de Evaluación	06/10/2020		Actividad	04.08.08.05.01			
					NUE Componente	730.0000.00				
RESUMEN NARRATIVO	REHABILITACION, CONSTRUCCION Y MANTENIMIENTO DE ESPACIOS PUBLICOS (8.8)									
META CUANTITATIVA DESCRIPCIÓN	Realizar el 100% de las obras y acciones de mejoramiento de imagen urbana programadas conforme el presupuesto establecido				Meta cifras	100%				
META CUALITATIVA	Mejorar las condiciones de la infraestructura de los espacios públicos en beneficio de la población				Población Beneficiaria	19,527 mujeres y 18,841 hombres				
NOMBRE DEL INDICADOR	Porcentaje de obras y acciones de mejoramiento de imagen urbana realizadas				Variable a Medir	Obras, acciones y servicios realizados para el mejoramiento				
MÉTODO CÁLCULO	(Cantidad de obras y acciones de mejoramiento de imagen urbana realizadas conforme su unidad de medida establecida / cantidad de obras y acciones planeadas)*100				Tipo de Fórmula	PORCENTAJE				
Datos del indicador	Tipo de Indicador	GESTIÓN		Línea Base		Evaluación < 30 Evaluación >= 30 y < 63 Evaluación >= 63	125			
	Dimensión a med	EFICACIA		Parámetros de Evaluación y Resultado Semaforizado						
	Unidad de medid	Obras, acciones y servicios realizados para el mejoramiento de Imagen Urb								
	Frecuencia de medición	TRIMESTRAL								
Datos presupuestales	Presupuesto aprobado			Medios de verificación		Reporte Trimestral de obras y acciones de mejoramiento de imagen urbana realizadas y planeadas				
	Presupuesto modificado									
	Presupuesto pagado									
	Diferencia Real pagado vs. Presupuesto aprobado									
	Diferencia Real pagado vs. Presupuesto modificado			Fuente de Financiamien	Municipal					
FECHA DE EVALUACIÓN	DESCRIPCIÓN DE LAS ACTIVIDADES EN ESTRICTA CORRELACIÓN A LA META Y AL MÉTODO DE CÁLCULO	DATOS INGRESADOS				TIPOS DE FÓRMULAS Y RESULTADOS				
		Numerador	Denominador (Meta)	Denominador (Año anterior Línea base)	Meta Integral para el efecto de evaluación	Índice	Tasa de Variación	Razón ó Promedio	Porcentaje (Cobertura, Focalización)	Porcentaje de avance
06/10/2020	Durante el tercer trimestre del 2020 se realizaron 23,492 obras, acciones y servicios de Mejoramiento de Imagen Urbana en la Delegación Villa Cayetano Rubio. Comparando la cifra contra la cantidad programada de obras, acciones y servicios q	23492	6169					125	125	
Tipo de Resultado	Detalle de Resultados por Periodo	Denominador (Metas 100%)			Concepto	Delegacione		Población Beneficiaria		
Real por Periodo	Mes 9 Septiembre	23492	6169		Planeado	VCR		19,527 mujeres y 18,841 hombres		
Acumulad	TOTAL	37409	10238							
Observaciones					Real	VCR		19,125 M y 18,375		
					Número de archivos:		2			

GESTIÓN PARA RESULTADOS
MATRIZ DE INDICADORES Y RESULTADOS 2020
 Ficha Técnica y Evaluación por Indicador
 Coordinación de Gabinete

DEPENDENCIA	DELEGACIÓN FÉLIX OSORES SOTOMAYOR				ALINEACIÓN AL PMD					
PROGRAMA	Infraestructura para el Futuro	CLAVE PMD COMPLETA				Eje	04.00.00.00			
		04.08.08.06				Programa	04.08.00.00			
		Ejercicio	2020			Línea de Acción	04.08.08.00			
		Periodo	202009			Componente	04.08.08.06			
NO. DE PROGRAMA	04080000		Fecha de Evaluación	06/10/2020						
RESUMEN NARRATIVO	Programa de mejoramiento de imagen urbana, fortalecido									
META CUANTITATIVA DESCRIPCIÓN	Incrementar en 15% la cantidad de obras y acciones de mejoramiento de Imagen Urbana en la Delegación, respecto al año anterior					Meta cifras	15			
META CUALITATIVA	Mejorar la Imagen Urbana en la Delegación para beneficio de la población					Población Beneficiaria	96,168 mujeres y 92,790 hombres			
NOMBRE DEL INDICADOR	Porcentaje de obras y acciones de mejoramiento de imagen Urbana					Variable a Medir	Obras y acciones de mejoramiento de Imagen Urbana realiza			
MÉTODO CÁLCULO	((Cantidad de obras, acciones, servicios, viajes, metros cuadrados y lineales de los conceptos establecidos, realizados en el 2020 / cantidad realizada en el 2019) - 1)*100					Tipo de Fórmula	TASA			
Datos del indicador	Tipo de Indicador	GESTIÓN			Linea Base	49102				
	Dimensión a med	EFICIENCIA			Parámetros de Evaluación y Resultado Semaforzado	Evaluación < 30		125		
	Unidad de medid	Obras y acciones de mejoramiento de Imagen Urbana realizadas en la unida				Evaluación >= 30 y < 63				
	Frecuencia de medición	TRIMESTRAL			Evaluación >= 63					
Datos presupuestales	Presupuesto aprobado	\$0.00			Medios de verificación	Reporte Trimestral de Obras y acciones de mejoramiento de Imagen Urbana realizadas en el 2020 vs. 2019				
	Presupuesto modificado	\$220,662.23								
	Presupuesto pagado	\$531,606.52								
	Diferencia Real pagado vs. Presupuesto aprobado	-\$531,606.52		0%						
	Diferencia Real pagado vs. Presupuesto modificado	-\$310,944.29		41.51%	Fuente de Financiamien	Municipal				
FECHA DE EVALUACIÓN	DESCRIPCIÓN DE LAS ACTIVIDADES EN ESTRICTA CORRELACIÓN A LA META Y AL MÉTODO DE CÁLCULO	DATOS INGRESADOS				TIPOS DE FÓRMULAS Y RESULTADOS				
		Numerador	Denominador (Meta)	Denominador (Año anterior Linea base)	Meta Integral para el efecto de evaluación	Índice	Tasa de Variación	Razón ó Promedio	Porcentaje (Cobertura, Focalización)	Porcentaje de avance
06/10/2020	En el periodo que se reporta se realizó un total de 40,557 obras, acciones, y/o servicios; para el Mejoramiento de la Imagen Urbana de la Delegación Félix Osores Sotomayor. Comparando la cantidad total realizada en este trimestre del 2020 vs. la cantidad realizad	40557	15	49102	56467.3		110.85		125	
Tipo de Resultado	Detalle de Resultados por Periodo	Denominador (Metas 100%)			Concepto	Delegacione		Población Beneficiaria		
Real por Periodo	Mes 9 Septiembre	40557				Planeado	FOS	96,168 mujeres y 92,790 hombres		
Acumulad	TOTAL	103533								
Observaciones						Real	FOS	43,400 M y 41,700		
						Número de archivos:		2		


GESTIÓN PARA RESULTADOS
 MATRIZ DE INDICADORES Y RESULTADOS 2020
 Ficha Técnica y Evaluación por Indicador
 Coordinación de Gabinete

DEPENDENCIA	DELEGACIÓN FÉLIX OSORES SOTOMAYOR				ALINEACIÓN AL PMD				
PROGRAMA	Infraestructura para el Futuro	CLAVE PMD COMPLETA			Eje	04.00.00.00			
		04.08.08.06.01			Programa	04.08.00.00			
		Ejercicio	2020		Línea de Acción	04.08.08.00			
		Periodo	202009		Componente	04.08.08.06			
NO. DE PROGRAMA	04080000		Fecha de Evaluación	06/10/2020		Actividad	04.08.08.06.01		
				NUE Componente	740.0000.00				
RESUMEN NARRATIVO	REHABILITACION, CONSTRUCCION Y MANTENIMIENTO DE ESPACIOS PUBLICOS (8.8)								
META CUANTITATIVA DESCRIPCIÓN	Realizar el 100% de las obras y acciones de mejoramiento de imagen urbana programadas conforme el presupuesto establecido				Meta cifras	100%			
META CUALITATIVA	Mejorar las condiciones de la infraestructura de los espacios públicos en beneficio de la población				Población Beneficiaria	96,168 mujeres y 92,790 hombres			
NOMBRE DEL INDICADOR	Porcentaje de obras y acciones de mejoramiento de imagen urbana realizadas				Variable a Medir	Obras, acciones y servicios realizados para el mejoramiento			
MÉTODO CÁLCULO	(Cantidad de obras y acciones de mejoramiento de imagen urbana realizadas conforme su unidad de medida establecida / cantidad de obras y acciones planeadas)*100				Tipo de Fórmula	PORCENTAJE			
Datos del indicador	Tipo de Indicador	GESTIÓN		Línea Base		Evaluación < 30 Evaluación >= 30 y < 63 Evaluación >= 63	125		
	Dimensión a med	EFICACIA		Parámetros de Evaluación y Resultado Semaforzado					
	Unidad de medid	Obras, acciones y servicios realizados para el mejoramiento de Imagen Urb							
	Frecuencia de medición	TRIMESTRAL							
Datos presupuestales	Presupuesto aprobado			Medios de verificación	Reporte Trimestral de obras y acciones de mejoramiento de imagen urbana realizadas y planeadas				
	Presupuesto modificado								
	Presupuesto pagado								
	Diferencia Real pagado vs. Presupuesto aprobado								
	Diferencia Real pagado vs. Presupuesto modificado			Fuente de Financiamien	Municipal				
FECHA DE EVALUACIÓN	DESCRIPCIÓN DE LAS ACTIVIDADES EN ESTRICTA CORRELACIÓN A LA META Y AL MÉTODO DE CÁLCULO	DATOS INGRESADOS				TIPOS DE FÓRMULAS Y RESULTADOS			
		Numerador	Denominador (Meta)	Denominador (Año anterior Línea base)	Meta Integral para el efecto de evaluación	Índice	Tasa de Variación	Razón ó Promedio	Porcentaje (Cobertura, Focalización)
06/10/2020	Se realizaron 40,557 obras, acciones y servicios de mejoramiento de imagen urbana, superando en 55% las 26,089 obras programadas beneficiando con ello a 85,100 habitantes de la delegación Félix Osores Sotomayor.	40557	26089					125	125
Tipo de Resultado	Detalle de Resultados por Periodo	Denominador (Metas 100%)			Concepto	Delegacione		Población Beneficiaria	
Real por Periodo	Mes 9 Septiembre	40557	26089		Planeado	FOS		96,168 mujeres y 92,790 hombres	
Acumulad	TOTAL	102533	50160						
Observaciones					Real	FOS		43,400 M y 41,700	
					Número de archivos:		2		


GESTIÓN PARA RESULTADOS
 MATRIZ DE INDICADORES Y RESULTADOS 2020
 Ficha Técnica y Evaluación por Indicador
 Coordinación de Gabinete

DEPENDENCIA	DELEGACIÓN SANTA ROSA JÁUREGUI				ALINEACIÓN AL PMD					
PROGRAMA	Infraestructura para el Futuro	CLAVE PMD COMPLETA			Eje	04.00.00.00				
		04.08.08.07			Programa	04.08.00.00				
		Ejercicio	2020		Línea de Acción	04.08.08.00				
		Periodo	202009		Componente	04.08.08.07				
NO. DE PROGRAMA	04080000	Fecha de Evaluación	06/10/2020		Actividad					
					NUE Componente	750.0000.00				
RESUMEN NARRATIVO	Programa de mejoramiento de imagen urbana, fortalecido									
META CUANTITATIVA DESCRIPCIÓN	Incrementar en 15% la cantidad de obras y acciones de mejoramiento de Imagen Urbana en la Delegación, respecto al año anterior				Meta cifras	15				
META CUALITATIVA	Mejorar la Imagen Urbana en la Delegación para beneficio de la población				Población Beneficiaria	50,556 mujeres y 48,780 hombres				
NOMBRE DEL INDICADOR	Porcentaje de obras y acciones de mejoramiento de imagen Urbana				Variable a Medir	Obras y acciones de mejoramiento de Imagen Urbana realiza				
MÉTODO CÁLCULO	((Cantidad de obras, acciones, servicios, viajes, metros cuadrados y lineales de los conceptos establecidos, realizados en el 2020 / cantidad realizada en el 2019) - 1)*100				Tipo de Fórmula	TASA				
Datos del indicador	Tipo de Indicador	GESTIÓN		Linea Base	16763					
	Dimensión a med	EFICIENCIA		Parámetros de Evaluación y Resultado Semaforzado	Evaluación < 30		33.35	●		
	Unidad de medid	Obras y acciones de mejoramiento de Imagen Urbana realizadas en la unida			Evaluación >= 30 y < 63					
	Frecuencia de medición	TRIMESTRAL		Evaluación >= 63						
Datos presupuestales	Presupuesto aprobado	\$0.00		Medios de verificación	Reporte Trimestral de Obras y acciones de mejoramiento de Imagen Urbana realizadas en el 2020 vs. 2019					
	Presupuesto modificado	\$296,609.18								
	Presupuesto pagado	\$692,579.84								
	Diferencia Real pagado vs. Presupuesto aprobado	-\$692,579.84	0%							
	Diferencia Real pagado vs. Presupuesto modificado	-\$395,970.66	42.83%		Fuente de Financiamien	Municipal				
FECHA DE EVALUACIÓN	DESCRIPCIÓN DE LAS ACTIVIDADES EN ESTRICTA CORRELACIÓN A LA META Y AL MÉTODO DE CÁLCULO	DATOS INGRESADOS				TIPOS DE FÓRMULAS Y RESULTADOS				
		Numerador	Denominador (Meta)	Denominador (Año anterior Linea base)	Meta Integral para el efecto de evaluación	Índice	Tasa de Variación	Razón ó Promedio	Porcentaje (Cobertura, Focalización)	Porcentaje de avance
06/10/2020	En el periodo que se reporta se realizó un total de 3,461 obras, acciones y servicios de Mejoramiento de Imagen Urbana en la Delegación Santa Rosa Jáuregui. Comparando esta cantidad con la cantidad que se hizo en el mismo periodo de	3461	15	16763	19277.45		-61.65			33.35
Tipo de Resultado	Detalle de Resultados por Periodo		Denominador (Metas 100%)		Concepto	Delegacione		Población Beneficiaria		
Real por Periodo	Mes 9 Septiembre	3461			Planeado	SRJ		50,556 mujeres y 48,780 hombres		
Acumulad	TOTAL	6429				Real	SRJ		34,720 M y 33,360	
Observaciones						Número de archivos:		2		


GESTIÓN PARA RESULTADOS
MATRIZ DE INDICADORES Y RESULTADOS 2020
 Ficha Técnica y Evaluación por Indicador
 Coordinación de Gabinete

DEPENDENCIA	DELEGACIÓN SANTA ROSA JÁUREGUI			ALINEACIÓN AL PMD						
PROGRAMA	Infraestructura para el Futuro	CLAVE PMD COMPLETA 04.08.08.07.01			Eje	04.00.00.00				
		Ejercicio	2020		Programa	04.08.00.00				
		Periodo	202009		Línea de Acción	04.08.08.00				
NO. DE PROGRAMA	04080000		Fecha de Evaluación	07/10/2020		Componente	04.08.08.07			
				Actividad	04.08.08.07.01					
				NUE Componente	750.0000.00					
RESUMEN NARRATIVO	REHABILITACION, CONSTRUCCION Y MANTENIMIENTO DE ESPACIOS PUBLICOS (8.8)									
META CUANTITATIVA DESCRIPCIÓN	Realizar el 100% de las obras y acciones de mejoramiento de imagen urbana programadas conforme el presupuesto establecido				Meta cifras	100%				
META CUALITATIVA	Mejorar las condiciones de la infraestructura de los espacios públicos en beneficio de la población				Población Beneficiaria	50,556 mujeres y 48,780 hombres				
NOMBRE DEL INDICADOR	Porcentaje de obras y acciones de mejoramiento de imagen urbana realizadas				Variable a Medir	Obras, acciones y servicios realizados para el mejoramiento				
MÉTODO CÁLCULO	(Cantidad de obras y acciones de mejoramiento de imagen urbana realizadas conforme su unidad de medida establecida / cantidad de obras y acciones planeadas)*100				Tipo de Fórmula	PORCENTAJE				
Datos del indicador	Tipo de Indicador	GESTIÓN		Línea Base		Evaluación < 30 Evaluación >= 30 y < 63 Evaluación >= 63	103.88			
	Dimensión a med	EFICACIA		Parámetros de Evaluación y Resultado Semaforzado						
	Unidad de medid	Obras, acciones y servicios realizados para el mejoramiento de Imagen Urb								
	Frecuencia de medición	TRIMESTRAL								
Datos presupuestales	Presupuesto aprobado			Medios de verificación	Reporte Trimestral de obras y acciones de mejoramiento de imagen urbana realizadas y planeadas					
	Presupuesto modificado									
	Presupuesto pagado									
	Diferencia Real pagado vs. Presupuesto aprobado									
	Diferencia Real pagado vs. Presupuesto modificado			Fuente de Financiamien	Municipal					
FECHA DE EVALUACIÓN	DESCRIPCIÓN DE LAS ACTIVIDADES EN ESTRICTA CORRELACIÓN A LA META Y AL MÉTODO DE CÁLCULO	DATOS INGRESADOS				TIPOS DE FÓRMULAS Y RESULTADOS				
		Numerador	Denominador (Meta)	Denominador (Año anterior Línea base)	Meta Integral para el efecto de evaluación	Índice	Tasa de Variación	Razón ó Promedio	Porcentaje (Cobertura, Focalización)	Porcentaje de avance
07/10/2020	En el periodo que se reporta se realizó un total de 3,461 obras, acciones y servicios de Mejoramiento de Imagen Urbana en la Delegación Santa Rosa Jáuregui. Comparando esta cantidad con las programadas que fueron de 3,651 obras, acc	3461	3651					103.88	103.88	
Tipo de Resultado	Detalle de Resultados por Periodo	Denominador (Metas 100%)			Concepto	Delegacione		Población Beneficiaria		
Real por Periodo	Mes 9 Septiembre	3461	3651		Planeado	SRJ		50,556 mujeres y 48,780 hombres		
Acumulad	TOTAL	6429	6189							
Observaciones					Real	SRJ		34,720 M y 33,360		
					Número de archivos:		2			

GESTIÓN PARA RESULTADOS
MATRIZ DE INDICADORES Y RESULTADOS 2020
 Ficha Técnica y Evaluación por Indicador
 Coordinación de Gabinete

DEPENDENCIA	DELEGACIÓN EPIGMENIO GONZÁLEZ				ALINEACIÓN AL PMD					
PROGRAMA	Infraestructura para el Futuro	CLAVE PMD COMPLETA				Eje	04.00.00.00			
		04.08.08.08				Programa	04.08.00.00			
		Ejercicio	2020			Línea de Acción	04.08.08.00			
		Periodo	202009			Componente	04.08.08.08			
NO. DE PROGRAMA	04080000		Fecha de Evaluación	06/10/2020						
RESUMEN NARRATIVO	Programa de mejoramiento de imagen urbana, fortalecido									
META CUANTITATIVA DESCRIPCIÓN	Incrementar en 15% la cantidad de obras y acciones de mejoramiento de Imagen Urbana en la Delegación, respecto al año anterior					Meta cifras	15			
META CUALITATIVA	Mejorar la Imagen Urbana en la Delegación para beneficio de la población					Población Beneficiaria	86,613 mujeres y 83,570 hombres			
NOMBRE DEL INDICADOR	Porcentaje de obras y acciones de mejoramiento de imagen Urbana					Variable a Medir	Obras y acciones de mejoramiento de Imagen Urbana realiza			
MÉTODO CÁLCULO	((Cantidad de obras, acciones, servicios, viajes, metros cuadrados y lineales de los conceptos establecidos, realizados en el 2020 / cantidad realizada en el 2019) - 1)*100					Tipo de Fórmula	TASA			
Datos del indicador	Tipo de Indicador	GESTIÓN			Linea Base	10476				
	Dimensión a med	EFICIENCIA			Parámetros de Evaluación y Resultado Semaforzado	Evaluación < 30		125		
	Unidad de medid	Obras y acciones de mejoramiento de Imagen Urbana realizadas en la unida				Evaluación >= 30 y < 63				
	Frecuencia de medición	TRIMESTRAL			Evaluación >= 63					
Datos presupuestales	Presupuesto aprobado	\$0.00			Medios de verificación	Reporte Trimestral de Obras y acciones de mejoramiento de Imagen Urbana realizadas en el 2020 vs. 2019				
	Presupuesto modificado	\$240,043.59								
	Presupuesto pagado	\$592,124.33								
	Diferencia Real pagado vs. Presupuesto aprobado	\$-592,124.33	0%							
	Diferencia Real pagado vs. Presupuesto modificado	\$-352,080.74	40.54%		Fuente de Financiamien	Municipal				
FECHA DE EVALUACIÓN	DESCRIPCIÓN DE LAS ACTIVIDADES EN ESTRICTA CORRELACIÓN A LA META Y AL MÉTODO DE CÁLCULO	DATOS INGRESADOS				TIPOS DE FÓRMULAS Y RESULTADOS				
		Numerador	Denominador (Meta)	Denominador (Año anterior Linea base)	Meta Integral para el efecto de evaluación	Índice	Tasa de Variación	Razón ó Promedio	Porcentaje (Cobertura, Focalización)	Porcentaje de avance
06/10/2020	En el periodo que se reporta se realizaron 45,676 obras, acciones y servicios de mejoramiento de Imagen Urbana en la delegación. Comparando esta cantidad con las obras y acciones que se realizaron durante el mismo periodo del año anterior se	45676	15	10476	12047.4		441.97			125
Tipo de Resultado	Detalle de Resultados por Periodo		Denominador (Metas 100%)			Concepto	Delegacione		Población Beneficiaria	
Real por Periodo	Mes 9 Septiembre	45676				Planeado	EGF		86,613 mujeres y 83,570 hombres	
Acumulad	TOTAL	56777					Real	EGF		1,785 M y 1,715 H
Observaciones										
							Número de archivos:		3	

GESTIÓN PARA RESULTADOS
MATRIZ DE INDICADORES Y RESULTADOS 2020
 Ficha Técnica y Evaluación por Indicador
 Coordinación de Gabinete

DEPENDENCIA	DELEGACIÓN EPIGMENIO GONZÁLEZ			ALINEACIÓN AL PMD						
PROGRAMA	Infraestructura para el Futuro	CLAVE PMD COMPLETA 04.08.08.01			Eje	04.00.00.00				
		Ejercicio	2020		Programa	04.08.00.00				
		Periodo	202009		Línea de Acción	04.08.08.00				
NO. DE PROGRAMA	04080000	Fecha de Evaluación	06/10/2020		Componente	04.08.08.08				
					Actividad	04.08.08.08.01				
					NUE Componente	760.0000.00				
RESUMEN NARRATIVO	REHABILITACION, CONSTRUCCION Y MANTENIMIENTO DE ESPACIOS PUBLICOS (8.8)									
META CUANTITATIVA DESCRIPCIÓN	Realizar el 100% de las obras y acciones de mejoramiento de imagen urbana programadas conforme el presupuesto establecido				Meta cifras	100%				
META CUALITATIVA	Mejorar las condiciones de la infraestructura de los espacios públicos en beneficio de la población				Población Beneficiaria	86,613 mujeres y 83,570 hombres				
NOMBRE DEL INDICADOR	Porcentaje de obras y acciones de mejoramiento de imagen urbana realizadas				Variable a Medir	Obras, acciones y servicios realizados para el mejoramiento				
MÉTODO CÁLCULO	(Cantidad de obras y acciones de mejoramiento de imagen urbana realizadas conforme su unidad de medida establecida / cantidad de obras y acciones planeadas)*100				Tipo de Fórmula	PORCENTAJE				
Datos del indicador	Tipo de Indicador	GESTIÓN		Línea Base		Evaluación < 30 Evaluación >= 30 y < 63 Evaluación >= 63	125			
	Dimensión a med	EFICACIA		Parámetros de Evaluación y Resultado Semaforzado						
	Unidad de medid	Obras, acciones y servicios realizados para el mejoramiento de Imagen Urb								
	Frecuencia de medición	TRIMESTRAL								
Datos presupuestales	Presupuesto aprobado			Medios de verificación	Reporte Trimestral de obras y acciones de mejoramiento de imagen urbana realizadas y planeadas					
	Presupuesto modificado									
	Presupuesto pagado									
	Diferencia Real pagado vs. Presupuesto aprobado									
	Diferencia Real pagado vs. Presupuesto modificado			Fuente de Financiamien	Municipal					
FECHA DE EVALUACIÓN	DESCRIPCIÓN DE LAS ACTIVIDADES EN ESTRICTA CORRELACIÓN A LA META Y AL MÉTODO DE CÁLCULO	DATOS INGRESADOS				TIPOS DE FÓRMULAS Y RESULTADOS				
		Numerador	Denominador (Meta)	Denominador (Año anterior Línea base)	Meta Integral para el efecto de evaluación	Índice	Tasa de Variación	Razón ó Promedio	Porcentaje (Cobertura, Focalización)	Porcentaje de avance
06/10/2020	Se realizaron 45,676 obras, acciones y servicios de mejoramiento de Imagen Urbana, beneficiando a 3,500 habitantes. Las principales Colonias atendidas fueron: Menchaca I, San José el Alto, Villas de Santiago, Desarrollo San Pablo, Ecológica, El	45676	19617					125	125	
Tipo de Resultado	Detalle de Resultados por Periodo			Denominador (Metas 100%)		Concepto	Delegacione		Población Beneficiaria	
Real por Periodo	Mes 9 Septiembre	45676	19617		Planeado	EGF	86,613 mujeres y 83,570 hombres			
Acumulad	TOTAL	56777	30486							
Observaciones						Real	EGF	1,785 M y 1,715 H		
						Número de archivos:		2		