


GESTIÓN PARA RESULTADOS  
 MATRIZ DE INDICADORES Y RESULTADOS 2020  
 Ficha Técnica y Evaluación por Indicador  
 Coordinación de Gabinete


DEPENDENCIA	SECRETARÍA DE DESARROLLO SOSTENIBLE			ALINEACIÓN AL PMD						
PROGRAMA	Infraestructura para el Futuro	CLAVE PMD COMPLETA			Eje	04.00.00.00				
		04.08.01.01			Programa	04.08.00.00				
		Ejercicio	2020		Línea de Acción	04.08.01.00				
		Periodo	202006		Componente	04.08.01.01				
NO. DE PROGRAMA	04080000		Fecha de Evaluación	06/07/2020						
RESUMEN NARRATIVO	Control y Ordenamiento Territorial, Establecido									
META CUANTITATIVA DESCRIPCIÓN	Lograr que los Anuncios y Construcciones cumplan con la normatividad aplicable y vigente de la Delegación Centro Histórico y sus Barrios Tradicionales del Municipio de Querétaro				Meta cifras	100%				
META CUALITATIVA	Mejorar y controlar el crecimiento e Imagen Urbana de la delegación de Centro Histórico y sus Barrios Tradicionales del Municipio de Querétaro				Población Beneficiaria	447,324 mujeres y 431,607 hombres				
NOMBRE DEL INDICADOR	Porcentaje de notificaciones, clausuras, suspensiones y tramites atendidos en el Centro Histórico y sus Barrios Tradicionales del Municipio de Querétaro				Variable a Medir	Anuncios y Construcciones de Edificaciones en la Del				
MÉTODO CÁLCULO	(Número de tramites de anuncios y construcciones en la Delegación Centro Histórico y sus Barrios Tradicionales del Municipio de Querétaro atendidas/ Número de tramites anuncios y construcciones en la Delegación Centro Histórico y sus Barrios Tradicionales del Municipio de Querétaro ingresadas)*				Tipo de Fórmula	PORCENTAJE				
Datos del indicador	Tipo de Indicador	GESTIÓN		Línea Base		Evaluación < 20 Evaluación >= 20 y < 42 Evaluación >= 42	93.33			
	Dimensión a med	EFICACIA		Parámetros de Evaluación y Resultado Semaforzado						
	Unidad de medid	Tramites de anuncios y construcciones en la delegación Centro Histórico y								
	Frecuencia de medición	TRIMESTRAL								
Datos presupuestales	Presupuesto aprobado	\$0.00		Medios de verificación	Reporte trimestral de Notificaciones, clausuras y/o suspensiones y/o retiro de anuncios, de tramites de licencia de construcción, usos de suelo y de seguimiento a las construcciones en la Delegación Centro Histórico y sus Barrios Tradicionales del Municipio de Querétaro					
	Presupuesto modificado	\$42,081.27								
	Presupuesto pagado	\$1,569,644.58								
	Diferencia Real pagado vs. Presupuesto aprobado	-\$1,569,644.58	0%							
	Diferencia Real pagado vs. Presupuesto modificado	-\$1,527,563.31	2.68%							Fuente de Financiamien
FECHA DE EVALUACIÓN	DESCRIPCIÓN DE LAS ACTIVIDADES EN ESTRICTA CORRELACIÓN A LA META Y AL MÉTODO DE CÁLCULO	DATOS INGRESADOS				TIPOS DE FÓRMULAS Y RESULTADOS				
		Numerador	Denominador (Meta)	Denominador anterior (Línea base)	Meta Integral para el efecto de evaluación	Índice	Tasa de Variación	Razón ó Promedio	Porcentaje (Cobertura, Focalización)	Porcentaje de avance
06/07/2020	Se retiraron 0 casetas telefónicas y 0 notificaciones entregadas, se atendieron 42 licencias de construcción en la Delegación Centro Histórico, Se atendieron 179 usos de suelo en la Delegación Centro Histórico y se realizaron 5 seguimiento a las construcciones	226	266					93.33	93.33	
Tipo de Resultado	Detalle de Resultados por Periodo	Denominador (Metas 100%)			Concepto	Delegacione		Población Beneficiaria		
Real por Periodo	Mes 6 Junio	226	266		Planeado	CH		447,324 mujeres y 431,607 hombres		
Acumulad	TOTAL	560	600							
Observaciones					Real	CH		878931		
					Número de archivos:		9			

MONTES DIAZ GENARO

Nombre y firma del titular de la dependencia

Validación de la información

**GESTIÓN PARA RESULTADOS**  
**MATRIZ DE INDICADORES Y RESULTADOS 2020**  
 Ficha Técnica y Evaluación por Indicador  
 Coordinación de Gabinete

DEPENDENCIA	SECRETARÍA DE DESARROLLO SOSTENIBLE			ALINEACIÓN AL PMD						
PROGRAMA	Infraestructura para el Futuro	CLAVE PMD COMPLETA			Eje	04.00.00.00				
		04.08.01.01.01			Programa	04.08.00.00				
		Ejercicio	2020		Línea de Acción	04.08.01.00				
		Periodo	202006		Componente	04.08.01.01				
NO. DE PROGRAMA	04080000	Fecha de Evaluación	06/07/2020	Actividad	04.08.01.01.01					
				NUE Componente	170.0000.00					
RESUMEN NARRATIVO	EJECUCION DE LOS PLANES PARCIALES PARA EL PROGRAMA DE ORDENAMIENTO URBANO ESTRATEGICO (8.1)									
META CUANTITATIVA DESCRIPCIÓN	Aplicar al 100% la normatividad de la Imagen urbana en la Delegación Centro Histórico y sus Barrios Tradicionales del Municipio de Querétaro			Meta cifras	100%					
META CUALITATIVA	Mejorar la Imagen Urbana de la delegación de Centro Histórico y sus Barrios Tradicionales del Municipio de Querétaro			Población Beneficiaria	447,324 mujeres y 431,607 hombres					
NOMBRE DEL INDICADOR	Porcentaje de Notificaciones, clausuras y/o suspensiones y/o retiro de anuncios en la Delegación Centro Histórico y sus Barrios Tradicionales del Municipio de Querétaro			Variable a Medir	Notificaciones, clausuras y/o suspensiones y/o retiro de					
MÉTODO CÁLCULO	(Número de Notificaciones, clausuras y/o suspensiones y/o retiro de anuncios en la Delegación Centro Histórico y sus Barrios Tradicionales del Municipio de Querétaro realizadas / Numero de Notificaciones, clausuras y/o suspensiones y/o retiro de anuncios en la Delegación Centro Histórico y s			Tipo de Fórmula	PORCENTAJE					
Datos del indicador	Tipo de Indicador	GESTIÓN		Línea Base		Evaluación < 20 Evaluación >= 20 y < 42 Evaluación >= 42	100			
	Dimensión a med	EFICACIA		Parámetros de Evaluación y Resultado Semaforzado						
	Unidad de medid	Notificaciones, clausuras y/o suspensiones y/o retiro de anuncios en la Delegación C								
	Frecuencia de medición	TRIMESTRAL								
Datos presupuestales	Presupuesto aprobado			Medios de verificación	Reporte trimestral de los Listados digitales de Notificaciones, clausuras y/o suspensiones y/o retiro de anuncios					
	Presupuesto modificado									
	Presupuesto pagado									
	Diferencia Real pagado vs. Presupuesto aprobado									
	Diferencia Real pagado vs. Presupuesto modificado			Fuente de Financiamien	Municipal					
FECHA DE EVALUACIÓN	DESCRIPCIÓN DE LAS ACTIVIDADES EN ESTRICTA CORRELACIÓN A LA META Y AL MÉTODO DE CÁLCULO	DATOS INGRESADOS				TIPOS DE FÓRMULAS Y RESULTADOS				
		Numerador	Denominador (Meta)	Denominador anterior (Línea base)	Meta Integral para el efecto de evaluación	Índice	Tasa de Variación	Razón ó Promedio	Porcentaje (Cobertura, Focalización)	Porcentaje de avance
06/07/2020	Se retiraron 0 casetas telefónicas y 0 notificaciones entregadas en la Delegación Centro Histórico.	0	0						100	100
Tipo de Resultado	Detalle de Resultados por Periodo	Denominador (Metas 100%)			Concepto	Delegacione		Población Beneficiaria		
Real por Periodo	Mes 6 Junio	0	0		Planeado	CH		447,324 mujeres y 431,607 hombres		
Acumulad	TOTAL	45	45			Real		CH		878931
Observaciones	Se cuenta con un cero de notificaciones, debido a la situación de la contingencia que estamos pasando.				Número de archivos:		1			

MONTES DIAZ GENARO

Nombre y firma del titular de la dependencia

Validación de la información

GESTIÓN PARA RESULTADOS  
 MATRIZ DE INDICADORES Y RESULTADOS 2020  
 Ficha Técnica y Evaluación por Indicador  
 Coordinación de Gabinete

DEPENDENCIA	SECRETARÍA DE DESARROLLO SOSTENIBLE			ALINEACIÓN AL PMD			
PROGRAMA	Infraestructura para el Futuro	CLAVE PMD COMPLETA		Eje	04.00.00.00		
		04.08.01.01.02		Programa	04.08.00.00		
		Ejercicio	2020	Línea de Acción	04.08.01.00		
		Periodo	202006	Componente	04.08.01.01		
NO. DE PROGRAMA	04080000	Fecha de Evaluación	06/07/2020	Actividad	04.08.01.01.02		
				NUE Componente	170.0000.00		


RESUMEN NARRATIVO	EJECUCION DE LOS PLANES PARCIALES PARA EL PROGRAMA DE ORDENAMIENTO Y CONTROL TERRITORIAL (8.1)						
-------------------	--	--	--	--	--	--	--

META CUANTITATIVA DESCRIPCIÓN	Atención del 100% a los tramites de licencia de construcción, usos de suelo y dar seguimiento a las construcciones con apego a la normatividad aplicable en la Delegación centro históricos y sus barrios tradicionales del municipio de Querétaro	Meta cifras	100%
-------------------------------	--	-------------	------

META CUALITATIVA	Dar seguimiento de los usos de suelo y de las construcciones que se realizan en la de Delegación Centro Histórico y sus Barrios tradicionales del Municipio de Querétaro	Población Beneficiaria	447,324 mujeres y 431,607 hombres
------------------	--	------------------------	-----------------------------------

NOMBRE DEL INDICADOR	Porcentaje de Tramites de licencia de construcción, usos de suelo y seguimiento a las construcciones en la Delegación Centro Histórico y sus Barrios Tradicionales del Municipio de Querétaro	Variable a Medir	Tramites de licencia de construcción, usos de suelo y seguimiento
----------------------	---	------------------	---


MÉTODO CÁLCULO	(Número de tramites de licencia de construcción, usos de suelo y de seguimiento a las construcciones en la Delegación Centro Histórico y sus Barrios Tradicionales del Municipio de Querétaro atendidas / Número de tramites de licencia de construcción, usos de suelo y de seguimien	Tipo de Fórmula	PORCENTAJE
----------------	--	-----------------	------------

Datos del indicador	Tipo de Indicador	GESTIÓN	Linea Base			
	Dimensión a med	EFICACIA	Parámetros de Evaluación y Resultado Semaforizado	Evaluación < 20	100	
	Unidad de medid	Tramites de licencia de construcción, usos de suelo y seguimiento a las construccio		Evaluación >= 20 y < 42		
	Frecuencia de medición	TRIMESTRAL	Evaluación >= 42			


Datos presupuestales	Presupuesto aprobado	Medios de verificación	Reporte trimestrales de los listados del sistema de tramites de licencia de construcción, usos de suelo y de seguimiento a las construcciones en la Delegación Centro Histórico y sus Barrios Tradicionales del Municipio de Querétaro		
	Presupuesto modificado				
	Presupuesto pagado				
	Diferencia Real pagado vs. Presupuesto aprobado				
	Diferencia Real pagado vs. Presupuesto modificado				

FECHA DE EVALUACIÓN	DESCRIPCIÓN DE LAS ACTIVIDADES EN ESTRICTA CORRELACIÓN A LA META Y AL MÉTODO DE CÁLCULO	DATOS INGRESADOS				TIPOS DE FÓRMULAS Y RESULTADOS				
		Numerador	Denominador (Meta)	Denominador anterior (Linea base)	Meta Integral para el efecto de evaluación	Índice	Tasa de Variación	Razón ó Promedio	Porcentaje (Cobertura, Focalización)	Porcentaje de avance
06/07/2020	Se atendieron 42 licencias de construcción en la Delegación Centro Histórico, Se atendieron 179 usos de suelo en la Delegación Centro Histórico y se realizaron 5 seguimiento a las construcciones en la Delegación Centro Histórico (inspecciones, c	226	226					100	100	
Tipo de Resultado	Detalle de Resultados por Periodo	Denominador (Metas 100%)			Concepto	Delegacione		Población Beneficiaria		
Real por Periodo	Mes 6 Junio	226	226		Planeado	CH	447,324 mujeres y 431,607 hombres			
Acumulad	TOTAL	515	515							
Observaciones		Real	CH		878931					
		Número de archivos:		7						


GESTIÓN PARA RESULTADOS  
 MATRIZ DE INDICADORES Y RESULTADOS 2020  
 Ficha Técnica y Evaluación por Indicador  
 Coordinación de Gabinete

DEPENDENCIA	INSTITUTO MUNICIPAL DE PLANEACIÓN			ALINEACIÓN AL PMD					
PROGRAMA	Infraestructura para el Futuro	CLAVE PMD COMPLETA			Eje	04.00.00.00			
		04.08.01.02			Programa	04.08.00.00			
		Ejercicio	2020		Línea de Acción	04.08.01.00			
		Periodo	202006		Componente	04.08.01.02			
NO. DE PROGRAMA	04080000	Fecha de Evaluación	08/07/2020	Actividad					
				NUE Componente	260.0000.00				
RESUMEN NARRATIVO	Planeación para el Manejo y Conservación de la Zona de Monumentos Históricos, atendida								
META CUANTITATIVA DESCRIPCIÓN	Realizar 09 acciones para la conservación de la Zona de Monumentos Históricos como patrimonio mundial de la UNESCO en beneficio de la población			Meta cifras	9				
META CUALITATIVA	Impulsar la conservación de la Zona de Monumentos Históricos como patrimonio mundial de la UNESCO en beneficio de la población			Población Beneficiaria	26586				
NOMBRE DEL INDICADOR	Porcentaje de cumplimiento de las acciones realizadas para la conservación de la Zona de Monumentos Históricos			Variable a Medir	Acciones realizadas para la conservación de la Zona de Monumentos Históricos				
MÉTODO CÁLCULO	(Cantidad de acciones realizadas para la conservación de la Zona de Monumentos Históricos/cantidad de acciones establecidas para la conservación de la Zona de Monumentos Históricos)* 100			Tipo de Fórmula	PORCENTAJE				
Datos del indicador	Tipo de Indicador	GESTIÓN		Línea Base		Evaluación < 20 Evaluación >= 20 y < 42 Evaluación >= 42	77.78		
	Dimensión a med	EFICACIA		Parámetros de Evaluación y Resultado Semaforzado					
	Unidad de medid	Acciones realizadas para la Conservación de la Zona de Monumentos Históricos							
	Frecuencia de medición	TRIMESTRAL							
Datos presupuestales	Presupuesto aprobado	\$0.00		Medios de verificación	Reporte trimestral de cumplimiento de las acciones realizadas para la Conservación de la Zona de Monumentos Históricos como patrimonio mundial de la UNESCO				
	Presupuesto modificado	\$0.00							
	Presupuesto pagado	\$501,756.67							
	Diferencia Real pagado vs. Presupuesto aprobado	-\$501,756.67	0%						
	Diferencia Real pagado vs. Presupuesto modificado	-\$501,756.67	0%	Fuente de Financiamien	Municipal				
FECHA DE EVALUACIÓN	DESCRIPCIÓN DE LAS ACTIVIDADES EN ESTRICTA CORRELACIÓN A LA META Y AL MÉTODO DE CÁLCULO	DATOS INGRESADOS				TIPOS DE FÓRMULAS Y RESULTADOS			
		Numerador	Denominador (Meta)	Denominador (Año anterior Línea base)	Meta Integral para el efecto de evaluación	Índice	Tasa de Variación	Razón ó Promedio	Porcentaje (Cobertura, Focalización)
08/07/2020	Gestión y obtención del dictamen favorable para la realización de las obras de conservación y restauración en los templos de San Jose de Gracia, Capilla del Espíritu Santo y la Plaza Constitución	3	9					77.78	77.78
Tipo de Resultado	Detalle de Resultados por Periodo	Denominador (Metas 100%)			Concepto	Delegacione		Población Beneficiaria	
Real por Periodo	Mes 6 Junio	3			Planeado	CH		26586	
Acumulad	TOTAL	7				Real		CH	
Observaciones					Real		CH		26,586
					Número de archivos:		2		

**GESTIÓN PARA RESULTADOS**  
**MATRIZ DE INDICADORES Y RESULTADOS 2020**  
 Ficha Técnica y Evaluación por Indicador  
 Coordinación de Gabinete

DEPENDENCIA	INSTITUTO MUNICIPAL DE PLANEACIÓN				ALINEACIÓN AL PMD					
PROGRAMA	Infraestructura para el Futuro	CLAVE PMD COMPLETA			Eje	04.00.00.00				
		04.08.01.02.01			Programa	04.08.00.00				
		Ejercicio	2020		Línea de Acción	04.08.01.00				
		Periodo	202006		Componente	04.08.01.02				
NO. DE PROGRAMA	04080000		Fecha de Evaluación	08/07/2020						
RESUMEN NARRATIVO	GESTION DE RECURSOS FEDERALES PARA OBRAS DE CONSERVACION DE LA ZONA DE MONUMENTOS HISTORICOS (8.1)									
META CUANTITATIVA DESCRIPCIÓN	Gestionar en 4 etapas (Integración del expediente técnico del proyecto de obra, proceso de dictaminación del grupo asesor, revisión y firma de convenio del proyecto) para la obtención de recursos federales para la conservación de la Zona de monumentos Históricos				Meta cifras	12				
META CUALITATIVA	Conservar en buen estado los monumentos históricos de la zona decretada como patrimonio mundial por la UNESCO para beneficio de la ciudadanía				Población Beneficiaria	26,586				
NOMBRE DEL INDICADOR	Porcentaje de cumplimiento en las etapas de cada convenio para la obtención de recursos federales para la Conservación de la Zona de Monumentos Históricos				Variable a Medir	Etapas en la gestión de recursos federales para obras de Conservación				
MÉTODO CÁLCULO	(Cantidad de etapas realizadas para la obtención de recursos federales de para la Conservación de la Zona de Monumentos Históricos/cantidad de etapas planeadas para la obtención de recursos federales para la Conservación de la Zona de Monumentos Históricos)*100				Tipo de Fórmula	PORCENTAJE				
Datos del indicador	Tipo de Indicador	GESTIÓN		Línea Base		Evaluación < 20 Evaluación >= 20 y < 42 Evaluación >= 42	50			
	Dimensión a med	EFICACIA		Parámetros de Evaluación y Resultado Semaforzado						
	Unidad de medid	Etapas para la obtención de recursos federales para la conservación de la Zona de M								
	Frecuencia de medición	TRIMESTRAL								
Datos presupuestales	Presupuesto aprobado			Medios de verificación	Reporte trimestral del avance de las etapas de la gestión de recursos federales para la conservación de la Zona de Monumentos Históricos					
	Presupuesto modificado									
	Presupuesto pagado									
	Diferencia Real pagado vs. Presupuesto aprobado									
	Diferencia Real pagado vs. Presupuesto modificado			Fuente de Financiamien	Municipal					
FECHA DE EVALUACIÓN	DESCRIPCIÓN DE LAS ACTIVIDADES EN ESTRICTA CORRELACIÓN A LA META Y AL MÉTODO DE CÁLCULO	DATOS INGRESADOS				TIPOS DE FÓRMULAS Y RESULTADOS				
		Numerador	Denominador (Meta)	Denominador (Año anterior Línea base)	Meta Integral para el efecto de evaluación	Índice	Tasa de Variación	Razón ó Promedio	Porcentaje (Cobertura, Focalización)	Porcentaje de avance
08/07/2020	Se obtuvo la dictaminación favorable de los tres proyectos de intervención.	3	12					50	50	
Tipo de Resultado	Detalle de Resultados por Periodo	Denominador (Metas 100%)			Concepto	Delegacione		Población Beneficiaria		
Real por Periodo	Mes 6 Junio	3				Planeado	CH		26,586	
Acumulad	TOTAL	6					Real		CH	26,586
Observaciones					Real		CH		26,586	
					Número de archivos:		2			


**GESTIÓN PARA RESULTADOS**  
**MATRIZ DE INDICADORES Y RESULTADOS 2020**  
Ficha Técnica y Evaluación por Indicador  
Coordinación de Gabinete

DEPENDENCIA	INSTITUTO MUNICIPAL DE PLANEACIÓN				ALINEACIÓN AL PMD				
PROGRAMA	Infraestructura para el Futuro	CLAVE PMD COMPLETA			Eje	04.00.00.00			
		04.08.01.02.02			Programa	04.08.00.00			
		Ejercicio	2020		Línea de Acción	04.08.01.00			
		Periodo	202006		Componente	04.08.01.02			
NO. DE PROGRAMA	04080000		Fecha de Evaluación	08/07/2020					
RESUMEN NARRATIVO	ELABORACION DE PROYECTOS Y ESTUDIOS PARA CONSERVAR EL PATRIMONIO MUNDIAL Y LA ZONA DE MONUMENTOS HISTORICOS EN NUESTRO MUNICIPIO (8.1)								
META CUANTITATIVA DESCRIPCIÓN	Desarrollar como mínimo un proyecto o estudio dirigido a conservar el patrimonio mundial y la Zona de Monumentos Históricas en nuestro municipio				Meta cifras	1			
META CUALITATIVA	Contar con los elementos adecuados para desarrollar estrategias eficientes en materia de conservación del patrimonio mundial y la Zona de Monumentos Históricas en nuestro municipio				Población Beneficiaria	26586			
NOMBRE DEL INDICADOR	Porcentaje de cumplimiento de los proyectos y estudios dirigidos a fortalecer las tomas de decisiones en materia de conservación del patrimonio mundial y la Zona de Monumentos Históricas en nuestro municipio				Variable a Medir	Porcentaje de avance			
MÉTODO CÁLCULO	(Cantidad de proyectos realizados / Cantidad de proyectos requeridos)*100				Tipo de Fórmula	PORCENTAJE			
Datos del indicador	Tipo de Indicador	GESTIÓN		Línea Base		Evaluación < 20 Evaluación >= 20 y < 42 Evaluación >= 42	40		
	Dimensión a med	EFICACIA		Parámetros de Evaluación y Resultado Semaforzado					
	Unidad de medid	Porcentaje de avance de los proyectos y estudios dirigidos a fortalecer las tomas de dec							
	Frecuencia de medición	TRIMESTRAL							
Datos presupuestales	Presupuesto aprobado			Medios de verificación		Reporte trimestral del avance los proyectos y estudios dirigidos a fortalecer las tomas de decisiones en materia de planeación urbana.			
	Presupuesto modificado								
	Presupuesto pagado								
	Diferencia Real pagado vs. Presupuesto aprobado			Fuente de Financiamien					
	Diferencia Real pagado vs. Presupuesto modificado								Municipal
FECHA DE EVALUACIÓN	DESCRIPCIÓN DE LAS ACTIVIDADES EN ESTRUCTURA CORRELACIÓN A LA META Y AL MÉTODO DE CÁLCULO		DATOS INGRESADOS			TIPOS DE FÓRMULAS Y RESULTADOS			
	Numerador	Denominador (Meta)	Denominador anterior (Línea base)	Meta Integral para el efecto de evaluación	Índice	Tasa de Variación	Razón ó Promedio	Porcentaje (Cobertura, Focalización)	Porcentaje de avance
08/07/2020	.3	1					40	40	
Tipo de Resultado	Detalle de Resultados por Periodo		Denominador (Metas 100%)		Concepto	Delegacione		Población Beneficiaria	
Real por Periodo	Mes 6 Junio	.3			Planeado	CH		26586	
Acumulad	TOTAL	.4				Real	CH		26586
Observaciones					Número de archivos:		2		

GESTIÓN PARA RESULTADOS  
 MATRIZ DE INDICADORES Y RESULTADOS 2020  
 Ficha Técnica y Evaluación por Indicador  
 Coordinación de Gabinete

DEPENDENCIA	INSTITUTO MUNICIPAL DE PLANEACIÓN				ALINEACIÓN AL PMD				
PROGRAMA	Infraestructura para el Futuro	CLAVE PMD COMPLETA			Eje	04.00.00.00			
		04.08.01.02.03			Programa	04.08.00.00			
		Ejercicio	2020		Línea de Acción	04.08.01.00			
		Periodo	202006		Componente	04.08.01.02			
NO. DE PROGRAMA	04080000		Fecha de Evaluación	08/07/2020		Actividad	04.08.01.02.03		
						NUE Componente	260.0000.00		
RESUMEN NARRATIVO	OPERACION DE LA UNIDAD DE GESTION DEL PATRIMONIO MUNDIAL Y CONSERVACION DE LA ZONA DE MONUMENTOS HISTORICOS (8.1)								
META CUANTITATIVA DESCRIPCIÓN	Instrumentar dos etapas (estructura organizacional y normatividad; actualizada y vigente) para la operación de la unidad de Patrimonio Mundial y Conservación de la Zona de Monumentos Históricos				Meta cifras	2			
META CUALITATIVA	Contar con un área oficial para la atención, gestión de recurso y supervisión en la conservación del patrimonio mundial y la Zona de Monumentos Históricos en nuestro municipio				Población Beneficiaria	26,586			
NOMBRE DEL INDICADOR	Porcentaje de avance en las etapas de estructuración organizacional y operativa de la Unidad				Variable a Medir	Realizar elementos de estructura organizacional y norma			
MÉTODO CÁLCULO	(Cantidad de etapas de estructuración organizacional y operativa realizadas/cantidad de etapas de estructuración organizacional y operativa programas)*100				Tipo de Fórmula	PORCENTAJE			
Datos del indicador	Tipo de Indicador	GESTIÓN		Línea Base		<div style="display: flex; align-items: center; justify-content: center;"> <div style="width: 20px; height: 20px; background-color: red; margin-right: 5px;"></div> <div style="width: 20px; height: 20px; background-color: yellow; margin-right: 5px;"></div> <div style="width: 20px; height: 20px; background-color: green; margin-right: 5px;"></div> <div style="margin: 0 10px;">0</div> <div style="width: 20px; height: 20px; background-color: red; border-radius: 50%;"></div> </div>			
	Dimensión a med	EFICACIA		Parámetros de Evaluación y Resultado Semaforizado					
	Unidad de medid	Etapas de estructuración organizacional y operativa de la Unidad							
	Frecuencia de medición	TRIMESTRAL							
Datos presupuestales	Presupuesto aprobado			Medios de verificación	Reporte trimestral del avance las etapas de estructuración organizacional y operativa de la Unidad				
	Presupuesto modificado								
	Presupuesto pagado								
	Diferencia Real pagado vs. Presupuesto aprobado								
	Diferencia Real pagado vs. Presupuesto modificado			Fuente de Financiamien	Municipal				
FECHA DE EVALUACIÓN	DESCRIPCIÓN DE LAS ACTIVIDADES EN ESTRICTA CORRELACIÓN A LA META Y AL MÉTODO DE CÁLCULO	DATOS INGRESADOS				TIPOS DE FÓRMULAS Y RESULTADOS			
		Numerador	Denominador (Meta)	Denominador (Año anterior Línea base)	Meta Integral para el efecto de evaluación	Índice	Tasa de Variación	Razón ó Promedio	Porcentaje (Cobertura, Focalización)
08/07/2020	En el periodo a reportar no se realizó un avance en la actividad	0	2					0	0
Tipo de Resultado	Detalle de Resultados por Periodo	Denominador (Metas 100%)			Concepto	Delegacione		Población Beneficiaria	
Real por Periodo	Mes 6 Junio	0				Planeado	CH		26,586
Acumulad	TOTAL	0					Real		CH
Observaciones									1
							Número de archivos:		1

**GESTIÓN PARA RESULTADOS**  
**MATRIZ DE INDICADORES Y RESULTADOS 2020**  
Ficha Técnica y Evaluación por Indicador  
Coordinación de Gabinete


DEPENDENCIA	SECRETARIA DE OBRAS PUBLICAS MUNICIPALES			ALINEACIÓN AL PMD						
PROGRAMA	Infraestructura para el Futuro	CLAVE PMD COMPLETA			Eje	04.00.00.00				
		04.08.06.01			Programa	04.08.00.00				
		Ejercicio	2020		Línea de Acción	04.08.06.00				
		Periodo	202006		Componente	04.08.06.01				
NO. DE PROGRAMA	04080000		Fecha de Evaluación	07/07/2020						
RESUMEN NARRATIVO	Estudios Técnicos en Materia de Obra Pública realizados									
META CUANTITATIVA DESCRIPCIÓN	Realizar 12 estudios y proyectos destinados para la nueva infraestructura pública				Meta cifras	12				
META CUALITATIVA	Realizar los Estudios Técnicos en Materia de Obra Pública para proporcionar obras de calidad a la ciudadanía.				Población Beneficiaria	447,324 mujeres y 431,607 hombres				
NOMBRE DEL INDICADOR	Porcentaje de avance de Estudios técnicos para obra pública realizados				Variable a Medir	Estudios técnicos en obra pública realizados				
MÉTODO CÁLCULO	(Cantidad de Estudios técnicos para obra pública realizados / Cantidad de Estudios técnicos para obra pública proyectados)*100				Tipo de Fórmula	PORCENTAJE				
Datos del indicador	Tipo de Indicador	GESTIÓN		Linea Base		Evaluación < 20 Evaluación >= 20 y < 42 Evaluación >= 42	41.67			
	Dimensión a med	EFICACIA		Parámetros de Evaluación y Resultado Semaforzado						
	Unidad de medid	Estudios técnicos en obra pública realizados								
	Frecuencia de medición	TRIMESTRAL								
Datos presupuestales	Presupuesto aprobado	\$0.00		Medios de verificación	Reporte trimestral de Estudios Técnicos en Materia de Obra Pública realizados					
	Presupuesto modificado	-\$743,779.99								
	Presupuesto pagado	\$3,374,413.52								
	Diferencia Real pagado vs. Presupuesto aprobado	-\$3,374,413.52	0%							
	Diferencia Real pagado vs. Presupuesto modificado	-\$4,118,193.51	-22.04%							Fuente de Financiamien
FECHA DE EVALUACIÓN	DESCRIPCIÓN DE LAS ACTIVIDADES EN ESTRICTA CORRELACIÓN A LA META Y AL MÉTODO DE CÁLCULO	DATOS INGRESADOS				TIPOS DE FÓRMULAS Y RESULTADOS				
		Numerador	Denominador (Meta)	Denominador (Año anterior Linea base)	Meta Integral para el efecto de evaluación	Índice	Tasa de Variación	Razón ó Promedio	Porcentaje (Cobertura, Focalización)	Porcentaje de avance
07/07/2020	EN ESTE PERIODO QUE SE REPORTA NO SE REALIZAN ESTUDIOS PREVIOS PARA OBRAS DE ALTO IMPACTO.	0	12					41.67	41.67	
Tipo de Resultado	Detalle de Resultados por Periodo	Denominador (Metas 100%)			Concepto	Delegacione		Población Beneficiaria		
Real por Periodo	Mes 6 Junio	0				Planeado	Municipio de Querétaro	447,324 mujeres y 431,607 hombres		
Acumulad	TOTAL	5								
Observaciones	EN ESTE PERIODO QUE SE REPORTA NO SE REALIZAN ESTUDIOS PREVIOS PARA OBRAS DE ALTO IMPACTO.	Real						0		
		Número de archivos:						2		

LOPEZ CASTILLO ORIANA


Nombre y firma del titular de la dependencia

Validación de la información

**GESTIÓN PARA RESULTADOS**  
**MATRIZ DE INDICADORES Y RESULTADOS 2020**  
Ficha Técnica y Evaluación por Indicador  
Coordinación de Gabinete

DEPENDENCIA	SECRETARIA DE OBRAS PUBLICAS MUNICIPALES				ALINEACIÓN AL PMD						
PROGRAMA	Infraestructura para el Futuro	CLAVE PMD COMPLETA 04.08.06.01.01			Eje	04.00.00.00					
		Ejercicio	2020		Programa	04.08.00.00					
		Periodo	202006		Línea de Acción	04.08.06.00					
NO. DE PROGRAMA	04080000		Fecha de Evaluación	07/07/2020		Componente	04.08.06.01				
					Actividad	04.08.06.01.01					
					NUE Componente	210.0000.00					
RESUMEN NARRATIVO	REALIZACION DEL PROGRAMA ESTUDIOS PREVIOS ANTES DE EJECUTAR OBRAS DE ALTO IMPACTO (8.6)										
META CUANTITATIVA DESCRIPCIÓN	Realizar 12 estudios y proyectos previos requeridos para la obra pública					Meta cifras	12				
META CUALITATIVA	Contar con un Programa Estudios Previos antes de ejecutar obras publicas para garantizar una correcta construcción y aplicación del recurso.					Población Beneficiaria	447,324 mujeres y 431,607 hombres				
NOMBRE DEL INDICADOR	Porcentaje de avance de Estudios y proyectos previos para obra pública realizados					Variable a Medir	Estudios y proyectos previos realizados para obra pública				
MÉTODO CÁLCULO	(Cantidad de Estudios y proyectos previos realizados / Cantidad proyectada de Estudios y proyectos previos)*100					Tipo de Fórmula	PORCENTAJE				
Datos del indicador	Tipo de Indicador	GESTIÓN			Línea Base		Evaluación < 20 Evaluación >= 20 y < 42 Evaluación >= 42	41.67			
	Dimensión a med	EFICACIA			Parámetros de Evaluación y Resultado Semaforzado						
	Unidad de medid	Estudios y proyectos previos realizados para obra pública									
	Frecuencia de medición	TRIMESTRAL									
Datos presupuestales	Presupuesto aprobado				Medios de verificación	Reporte trimestral de obras de Estudios Previos antes de Ejecutar Obras de alto impacto.					
	Presupuesto modificado										
	Presupuesto pagado										
	Diferencia Real pagado vs. Presupuesto aprobado										
	Diferencia Real pagado vs. Presupuesto modificado				Fuente de Financiamien	Municipal					
FECHA DE EVALUACIÓN	DESCRIPCIÓN DE LAS ACTIVIDADES EN ESTRICTA CORRELACIÓN A LA META Y AL MÉTODO DE CÁLCULO	DATOS INGRESADOS				TIPOS DE FÓRMULAS Y RESULTADOS					
		Numerador	Denominador (Meta)	Denominador (Año anterior Línea base)	Meta Integral para el efecto de evaluación	Índice	Tasa de Variación	Razón ó Promedio	Porcentaje (Cobertura, Focalización)	Porcentaje de avance	
07/07/2020	EN ESTE PERIODO QUE SE REPORTA NO SE REALIZAN ESTUDIOS PREVIOS PARA OBRAS DE ALTO IMPACTO.	0	12					41.67	41.67		
Tipo de Resultado	Detalle de Resultados por Periodo	Denominador (Metas 100%)			Concepto	Delegacione		Población Beneficiaria			
Real por Periodo	Mes 6 Junio	0				Planeado	Municipio de Querétaro	447,324 mujeres y 431,607 hombres			
Acumulad	TOTAL	5									
Observaciones	EN ESTE PERIODO QUE SE REPORTA NO SE REALIZAN ESTUDIOS PREVIOS PARA OBRAS DE ALTO IMPACTO.					Real			0		
						Número de archivos:		2			

**GESTIÓN PARA RESULTADOS**  
**MATRIZ DE INDICADORES Y RESULTADOS 2020**  
Ficha Técnica y Evaluación por Indicador  
Coordinación de Gabinete


DEPENDENCIA	SECRETARIA DE OBRAS PUBLICAS MUNICIPALES				ALINEACIÓN AL PMD					
PROGRAMA	Infraestructura para el Futuro	CLAVE PMD COMPLETA			Eje	04.00.00.00				
		04.08.07.01			Programa	04.08.00.00				
		Ejercicio	2020		Línea de Acción	04.08.07.00				
		Periodo	202006		Componente	04.08.07.01				
NO. DE PROGRAMA	04080000		Fecha de Evaluación	07/07/2020						
RESUMEN NARRATIVO	Construcción, Rehabilitación y Conservación de la Infraestructura Vial realizada									
META CUANTITATIVA DESCRIPCIÓN	Realizar 20 de obras de Infraestructura de Conservación Vial, Habilitada y/o Construida				Meta cifras	20				
META CUALITATIVA	Incrementar y mejorar la Infraestructura de Conservación Vial, Habilitada y/o Construida en uso de los habitantes del Municipio mejorando sus traslados.				Población Beneficiaria	447,324 mujeres y 431,607 hombres				
NOMBRE DEL INDICADOR	Porcentaje de avance de las obras ejecutadas				Variable a Medir	Infraestructura de Conservación Vial, Habilitada y/o Construida				
MÉTODO CÁLCULO	(Cantidad de obras en Infraestructura de Conservación Vial realizadas / Cantidad de obras proyectadas en Infraestructura de Conservación Vial)*100				Tipo de Fórmula	PORCENTAJE				
Datos del indicador	Tipo de Indicador	GESTIÓN		Línea Base		Evaluación < 20 Evaluación >= 20 y < 42 Evaluación >= 42	40			
	Dimensión a med	EFICACIA		Parámetros de Evaluación y Resultado Semaforzado						
	Unidad de medid	obras en Infraestructura de Conservación Vial, Habilitada y/o Construida								
	Frecuencia de medición	TRIMESTRAL								
Datos presupuestales	Presupuesto aprobado	\$0.00		Medios de verificación	Reporte trimestral de obras Construidas, Rehabilitadas y Conservadas de la Infraestructura Vial					
	Presupuesto modificado	\$31,727,040.52								
	Presupuesto pagado	\$154,910,973.36								
	Diferencia Real pagado vs. Presupuesto aprobado	-\$154,910,973.36	0%							
	Diferencia Real pagado vs. Presupuesto modificado	-\$123,183,932.84	20.48%		Fuente de Financiamien	Municipal				
FECHA DE EVALUACIÓN	DESCRIPCIÓN DE LAS ACTIVIDADES EN ESTRICTA CORRELACIÓN A LA META Y AL MÉTODO DE CÁLCULO	DATOS INGRESADOS				TIPOS DE FÓRMULAS Y RESULTADOS				
		Numerador	Denominador (Meta)	Denominador (Año anterior Línea base)	Meta Integral para el efecto de evaluación	Índice	Tasa de Variación	Razón ó Promedio	Porcentaje (Cobertura, Focalización)	Porcentaje de avance
07/07/2020	SE REALIZA EL MANTENIMIENTO VIAL CON DIVERSOS TIPOS DE PAVIMENTO EN VIALIDADES Y CICLOVIAS DEL MUNICIPIO DE QUERÉTARO, FRENTE 17; MANTENIMIENTO VIAL Y RECONSTRUCCIÓN DE CALLES, EN LAS INMEDIACIONES DEL NUEVO HOSPITAL GENER	4	20					40	40	
Tipo de Resultado	Detalle de Resultados por Periodo	Denominador (Metas 100%)			Concepto	Delegacione		Población Beneficiaria		
Real por Periodo	Mes 6 Junio	4				Planeado	Municipio de Querétaro	447,324 mujeres y 431,607 hombres		
Acumulad	TOTAL	8								
Observaciones					Real	Municipio de	208,549 mujeres y			
					Número de archivos:		2			

LOPEZ CASTILLO ORIANA


Nombre y firma del titular de la dependencia

Validación de la información

**GESTIÓN PARA RESULTADOS**  
**MATRIZ DE INDICADORES Y RESULTADOS 2020**  
 Ficha Técnica y Evaluación por Indicador  
 Coordinación de Gabinete

DEPENDENCIA	SECRETARIA DE OBRAS PUBLICAS MUNICIPALES				ALINEACIÓN AL PMD					
PROGRAMA	Infraestructura para el Futuro	CLAVE PMD COMPLETA 04.08.07.01.01				Eje	04.00.00.00			
		Ejercicio	2020			Programa	04.08.00.00			
		Periodo	202006			Línea de Acción	04.08.07.00			
NO. DE PROGRAMA	04080000		Fecha de Evaluación	07/07/2020		Componente	04.08.07.01			
					Actividad	04.08.07.01.01				
					NUE Componente	210.0000.00				
RESUMEN NARRATIVO	EJECUCION DE OBRAS DE HABILITACION PARA EL PROGRAMA DE BACHEO Y MANTENIMIENTO A INFRAESTRUCTURA (8.7)									
META CUANTITATIVA DESCRIPCIÓN	Realizar 2 obras integrales de Infraestructura Vial					Meta cifras	2			
META CUALITATIVA	Construir la nueva Infraestructura Vial del Municipio, incrementando y mejorando las opciones viales de traslados.					Población Beneficiaria	447,324 mujeres y 431,607 hombres			
NOMBRE DEL INDICADOR	Porcentaje de avance de las obras ejecutadas					Variable a Medir	Habilitación de Infraestructura Vial			
MÉTODO CÁLCULO	(Cantidad de obras de Infraestructura Vial realizadas / Cantidad de obras proyectadas de Infraestructura Vial)*100					Tipo de Fórmula	PORCENTAJE			
Datos del indicador	Tipo de Indicador	GESTIÓN			Línea Base		Evaluación < 20 Evaluación >= 20 y < 42 Evaluación >= 42	0		
	Dimensión a med	EFICACIA			Parámetros de Evaluación y Resultado Semaforzado					
	Unidad de medid	obras integrales de Infraestructura construidas			de Vial					
	Frecuencia de medición	TRIMESTRAL								
Datos presupuestales	Presupuesto aprobado				Medios de verificación	Reporte trimestral de obras de habilitación para el Programa de Bacheo y Mantenimiento a Infraestructura vial				
	Presupuesto modificado									
	Presupuesto pagado									
	Diferencia Real pagado vs. Presupuesto aprobado									
	Diferencia Real pagado vs. Presupuesto modificado				Fuente de Financiamien	Municipal				
FECHA DE EVALUACIÓN	DESCRIPCIÓN DE LAS ACTIVIDADES EN ESTRICTA CORRELACIÓN A LA META Y AL MÉTODO DE CÁLCULO	DATOS INGRESADOS				TIPOS DE FÓRMULAS Y RESULTADOS				
		Numerador	Denominador (Meta)	Denominador (Año anterior Línea base)	Meta Integral para el efecto de evaluación	Índice	Tasa de Variación	Razón ó Promedio	Porcentaje (Cobertura, Focalización)	Porcentaje de avance
07/07/2020	EN ESTE PERIODO QUE SE REPORTA NO SE REALIZAN OBRAS INTEGRALES DE INFRAESTRUCTURA DE MANTENIMIENTO VIAL	0	2					0	0	
Tipo de Resultado	Detalle de Resultados por Periodo	Denominador (Metas 100%)			Concepto	Delegacione		Población Beneficiaria		
Real por Periodo	Mes 6 Junio	0				Planeado	Municipio de Querétaro	447,324 mujeres y 431,607 hombres		
Acumulad	TOTAL	0								
Observaciones	EN ESTE PERIODO QUE SE REPORTA NO SE REALIZAN OBRAS INTEGRALES DE INFRAESTRUCTURA DE MANTENIMIENTO VIAL	Real						0		
		Número de archivos:						2		


**GESTIÓN PARA RESULTADOS**  
**MATRIZ DE INDICADORES Y RESULTADOS 2020**  
Ficha Técnica y Evaluación por Indicador  
Coordinación de Gabinete

DEPENDENCIA	SECRETARIA DE OBRAS PUBLICAS MUNICIPALES				ALINEACIÓN AL PMD						
PROGRAMA	Infraestructura para el Futuro	CLAVE PMD COMPLETA 04.08.07.01.02			Eje	04.00.00.00					
		Ejercicio	2020		Programa	04.08.00.00					
		Periodo	202006		Línea de Acción	04.08.07.00					
NO. DE PROGRAMA	04080000		Fecha de Evaluación	07/07/2020		Componente	04.08.07.01				
					Actividad	04.08.07.01.02					
					NUE Componente	210.0000.00					
RESUMEN NARRATIVO	EJECUCION DE OBRAS INTEGRALES DE INFRAESTRUCTURA DE MANTENIMIENTO VIAL (8.7)										
META CUANTITATIVA DESCRIPCIÓN	Realizar 18 obras de Habilitación de Infraestructura Vial					Meta cifras	18				
META CUALITATIVA	Habilitar la Infraestructura Vial del Municipio en uso diario de la ciudadanía proporcionando mejor seguridad a los usuarios.					Población Beneficiaria	447,324 mujeres y 431,607 hombres				
NOMBRE DEL INDICADOR	Porcentaje de avance de las obras ejecutadas					Variable a Medir	Construcción de Infraestructura Vial				
MÉTODO CÁLCULO	(Cantidad de obras de habilitación de Infraestructura Vial realizadas / Cantidad de obras proyectadas de Habilitación de Infraestructura Vial)*100					Tipo de Fórmula	PORCENTAJE				
Datos del indicador	Tipo de Indicador	GESTIÓN			Línea Base		Evaluación < 20 Evaluación >= 20 y < 42 Evaluación >= 42	44.44			
	Dimensión a med	EFICACIA			Parámetros de Evaluación y Resultado Semaforzado						
	Unidad de medid	obras de Habilitación de Infraestructura realizadas									
	Frecuencia de medición	TRIMESTRAL									
Datos presupuestales	Presupuesto aprobado				Medios de verificación	Reporte trimestral de obras integrales de Infraestructura de Mantenimiento Vial					
	Presupuesto modificado										
	Presupuesto pagado										
	Diferencia Real pagado vs. Presupuesto aprobado										
	Diferencia Real pagado vs. Presupuesto modificado				Fuente de Financiamien	Municipal					
FECHA DE EVALUACIÓN	DESCRIPCIÓN DE LAS ACTIVIDADES EN ESTRICTA CORRELACIÓN A LA META Y AL MÉTODO DE CÁLCULO	DATOS INGRESADOS				TIPOS DE FÓRMULAS Y RESULTADOS					
		Numerador	Denominador (Meta)	Denominador (Año anterior Línea base)	Meta Integral para el efecto de evaluación	Índice	Tasa de Variación	Razón ó Promedio	Porcentaje (Cobertura, Focalización)	Porcentaje de avance	
07/07/2020	SE REALIZA EL MANTENIMIENTO VIAL CON DIVERSOS TIPOS DE PAVIMENTO EN VIALIDADES Y CICLOVIAS DEL MUNICIPIO DE QUERÉTARO, FRENTE 17; MANTENIMIENTO VIAL Y RECONSTRUCCIÓN DE CALLES, EN LAS INMEDIACIONES DEL NUEVO HOSPITAL GENER	4	18					44.44	44.44		
Tipo de Resultado	Detalle de Resultados por Periodo	Denominador (Metas 100%)			Concepto	Delegacione		Población Beneficiaria			
Real por Periodo	Mes 6 Junio	4				Planeado	Municipio de Querétaro	447,324 mujeres y 431,607 hombres			
Acumulad	TOTAL	8									
Observaciones						Real	Municipio de	208,549 mujeres y			
						Número de archivos:		2			


GESTIÓN PARA RESULTADOS  
 MATRIZ DE INDICADORES Y RESULTADOS 2020  
 Ficha Técnica y Evaluación por Indicador  
 Coordinación de Gabinete

DEPENDENCIA	SECRETARIA DE OBRAS PUBLICAS MUNICIPALES			ALINEACIÓN AL PMD					
PROGRAMA	Infraestructura para el Futuro	CLAVE PMD COMPLETA			Eje	04.00.00.00			
		04.08.08.01			Programa	04.08.00.00			
		Ejercicio	2020		Línea de Acción	04.08.08.00			
		Periodo	202006		Componente	04.08.08.01			
NO. DE PROGRAMA	04080000	Fecha de Evaluación	07/07/2020	Actividad					
				NUE Componente	210.0000.00				
RESUMEN NARRATIVO	Programa de Infraestructura y Equipamiento Urbano realizado								
META CUANTITATIVA DESCRIPCIÓN	Realizar 113 obras de Infraestructura Urbana, Habilitada y/o Construida			Meta cifras	113				
META CUALITATIVA	Incrementar y mejorar la Infraestructura Urbana, Habilitada y/o Construida con obras de calidad destinadas a cumplir las necesidades de los habitantes del Municipio.			Población Beneficiaria	447,324 mujeres y 431,607 hombres				
NOMBRE DEL INDICADOR	Porcentaje de avance de las obras ejecutadas			Variable a Medir	Obras de Infraestructura Urbana, Habilitada y/o				
MÉTODO CÁLCULO	(Cantidad de obras en Infraestructura Urbana realizadas / Cantidad de obras proyectadas en Infraestructura Urbana)*100			Tipo de Fórmula	PORCENTAJE				
Datos del indicador	Tipo de Indicador	GESTIÓN		Línea Base		<div style="display: flex; align-items: center; justify-content: center;"> <div style="width: 20px; height: 20px; background-color: red; margin-right: 5px;"></div> <span style="font-size: 8px;">Evaluación &lt; 20</span>  <div style="width: 20px; height: 20px; background-color: yellow; margin-right: 5px;"></div> <span style="font-size: 8px;">Evaluación &gt;= 20 y &lt; 42</span>  <div style="width: 20px; height: 20px; background-color: green; margin-right: 5px;"></div> <span style="font-size: 8px;">Evaluación &gt;= 42</span> </div>			
	Dimensión a med	EFICACIA		Parámetros de Evaluación y Resultado Semaforzado					
	Unidad de medid	obras en Infraestructura Urbana, Habilitada y/o Construida							
	Frecuencia de medición	TRIMESTRAL							
Datos presupuestales	Presupuesto aprobado	\$0.00		Medios de verificación		Reporte trimestral de obras del Programa de Infraestructura y Equipamiento Urbano realizado			
	Presupuesto modificado	\$130,459,417.69							
	Presupuesto pagado	\$63,766,468.82							
	Diferencia Real pagado vs. Presupuesto aprobado	-\$63,766,468.82	0%						
	Diferencia Real pagado vs. Presupuesto modificado	\$66,692,948.87	204.59%	Fuente de Financiamien	Municipal				
FECHA DE EVALUACIÓN	DESCRIPCIÓN DE LAS ACTIVIDADES EN ESTRICTA CORRELACIÓN A LA META Y AL MÉTODO DE CÁLCULO	DATOS INGRESADOS				TIPOS DE FÓRMULAS Y RESULTADOS			
		Numerador	Denominador (Meta)	Denominador (Año anterior Línea base)	Meta Integral para el efecto de evaluación	Índice	Tasa de Variación	Razón ó Promedio	Porcentaje (Cobertura, Focalización)
07/07/2020	SE REALIZA LA RECTIFICACIÓN DE DREN COLINAS DEL CIMATARIO EN SU CRUCE CON CALLE CERRO BLANCO, FRACCIONAMIENTO COLINAS DEL CIMATARIO, DELEG. JOSEFA VERGARA; SE REALIZA UN POLIDEPORTIVO SAN PEDRO MÁRTIR, DELEG. FÉLIX OSORES; SE	9	113					16.81	16.81
Tipo de Resultado	Detalle de Resultados por Periodo	Denominador (Metas 100%)			Concepto	Delegacione		Población Beneficiaria	
Real por Periodo	Mes 6 Junio	9				Planeado	Municipio de Querétaro	447,324 mujeres y 431,607 hombres	
Acumulad	TOTAL	19							
Observaciones					Real	DCH, EGF, FO	32,683 mujeres y 3		
					Número de archivos:		2		


**GESTIÓN PARA RESULTADOS**  
**MATRIZ DE INDICADORES Y RESULTADOS 2020**  
 Ficha Técnica y Evaluación por Indicador  
 Coordinación de Gabinete

DEPENDENCIA	SECRETARIA DE OBRAS PUBLICAS MUNICIPALES				ALINEACIÓN AL PMD					
PROGRAMA	Infraestructura para el Futuro	CLAVE PMD COMPLETA 04.08.08.01.01			Eje	04.00.00.00				
		Ejercicio	2020		Programa	04.08.00.00				
		Periodo	202006		Línea de Acción	04.08.08.00				
NO. DE PROGRAMA	04080000		Fecha de Evaluación	07/07/2020		Componente	04.08.08.01			
					Actividad	04.08.08.01.01				
					NUE Componente	210.0000.00				
RESUMEN NARRATIVO	EJECUCION DE OBRAS DE INFRAESTRUCTURA HIDRAULICA, SANITARIA Y PLUVIAL (8.3)									
META CUANTITATIVA DESCRIPCIÓN	Realizar 32 obras de Infraestructura Hidráulica, Sanitaria y Pluvial Habilitada y/o Construida				Meta cifras	32				
META CUALITATIVA	Habilitar y construir la Infraestructura Hidráulica, Sanitaria y Pluvial contribuyendo a tener una mejor calidad de vida y salud a los habitantes del Municipio.				Población Beneficiaria	447,324 mujeres y 431,607 hombres				
NOMBRE DEL INDICADOR	Porcentaje de avance de las obras ejecutadas				Variable a Medir	Obras de Infraestructura Hidráulica, Sanitaria y P				
MÉTODO CÁLCULO	(Cantidad de obras de Infraestructura Hidráulica, Sanitaria y Pluvial realizadas / Cantidad de obras proyectadas de Infraestructura Hidráulica, Sanitaria y Pluvial)*100				Tipo de Fórmula	PORCENTAJE				
Datos del indicador	Tipo de Indicador	GESTIÓN		Línea Base		<div style="display: flex; align-items: center; justify-content: center;"> <div style="width: 20px; height: 20px; background-color: red; margin-right: 5px;"></div> <div style="width: 20px; height: 20px; background-color: yellow; margin-right: 5px;"></div> <div style="width: 20px; height: 20px; background-color: green; margin-right: 5px;"></div> </div>	6.25			
	Dimensión a med	EFICACIA		Parámetros de Evaluación y Resultado Semaforzado						
	Unidad de medid	obras de Infraestructura Hidráulica, Sanitaria y Pluvial Habilitada y/o Construida								
	Frecuencia de medición	TRIMESTRAL								
Datos presupuestales	Presupuesto aprobado			Medios de verificación		Reporte trimestral de obras de Infraestructura Hidráulica, Sanitaria y Pluvial				
	Presupuesto modificado									
	Presupuesto pagado									
	Diferencia Real pagado vs. Presupuesto aprobado									
	Diferencia Real pagado vs. Presupuesto modificado			Fuente de Financiamien						Municipal
FECHA DE EVALUACIÓN	DESCRIPCIÓN DE LAS ACTIVIDADES EN ESTRICTA CORRELACIÓN A LA META Y AL MÉTODO DE CÁLCULO	DATOS INGRESADOS				TIPOS DE FÓRMULAS Y RESULTADOS				
		Numerador	Denominador (Meta)	Denominador (Año anterior Línea base)	Meta Integral para el efecto de evaluación	Índice	Tasa de Variación	Razón ó Promedio	Porcentaje (Cobertura, Focalización)	Porcentaje de avance
07/07/2020	SE REALIZA LA RECTIFICACIÓN DE DREN COLINAS DEL CIMATARIO EN SU CRUCE CON CALLE CERRO BLANCO, FRACCIONAMIENTO COLINAS DEL CIMATARIO, DELEG. JOSEFA VERGARA	1	32					6.25	6.25	
Tipo de Resultado	Detalle de Resultados por Periodo	Denominador (Metas 100%)			Concepto	Delegacione		Población Beneficiaria		
Real por Periodo	Mes 6 Junio	1				Planeado	Municipio de Querétaro	447,324 mujeres y 431,607 hombres		
Acumulad	TOTAL	2								
Observaciones					Real	JVH	153 mujeres y 147			
					Número de archivos:		2			


GESTIÓN PARA RESULTADOS  
 MATRIZ DE INDICADORES Y RESULTADOS 2020  
 Ficha Técnica y Evaluación por Indicador  
 Coordinación de Gabinete

DEPENDENCIA	SECRETARIA DE OBRAS PUBLICAS MUNICIPALES				ALINEACIÓN AL PMD						
PROGRAMA	Infraestructura para el Futuro	CLAVE PMD COMPLETA 04.08.08.01.02			Eje	04.00.00.00					
		Ejercicio	2020		Programa	04.08.00.00					
		Periodo	202006		Línea de Acción	04.08.08.00					
NO. DE PROGRAMA	04080000		Fecha de Evaluación	07/07/2020		Componente	04.08.08.01				
					Actividad	04.08.08.01.02					
					NUE Componente	210.0000.00					
RESUMEN NARRATIVO	EJECUCION DE OBRAS DE INFRAESTRUCTURA DEPORTIVA (8.4)										
META CUANTITATIVA DESCRIPCIÓN	Realizar 18 obras de Infraestructura Deportiva, Habilitada y/o Construida				Meta cifras	18					
META CUALITATIVA	Incrementar y mejorar la Infraestructura Deportiva del Municipio con obras que mantengan espacios en buen estado y planeados para el desarrollo integral de la ciudadanía.				Población Beneficiaria	447,324 mujeres y 431,607 hombres					
NOMBRE DEL INDICADOR	Porcentaje de avance de las obras ejecutadas				Variable a Medir	Obras de Infraestructura Deportiva, Habilitada y					
MÉTODO CÁLCULO	(Cantidad de obras de Infraestructura Deportiva realizadas / Cantidad de obras proyectadas de Infraestructura Deportiva)*100				Tipo de Fórmula	PORCENTAJE					
Datos del indicador	Tipo de Indicador	GESTIÓN		Línea Base		Evaluación < 20 Evaluación >= 20 y < 42 Evaluación >= 42	16.67				
	Dimensión a med	EFICACIA		Parámetros de Evaluación y Resultado Semaforzado							
	Unidad de medid	obras de Infraestructura Deportiva, Habilitada y/o Construida									
	Frecuencia de medición	TRIMESTRAL									
Datos presupuestales	Presupuesto aprobado			Medios de verificación		Reporte trimestral de obras de Infraestructura Deportiva					
	Presupuesto modificado										
	Presupuesto pagado										
	Diferencia Real pagado vs. Presupuesto aprobado										
	Diferencia Real pagado vs. Presupuesto modificado			Fuente de Financiamien							Municipal
FECHA DE EVALUACIÓN	DESCRIPCIÓN DE LAS ACTIVIDADES EN ESTRICTA CORRELACIÓN A LA META Y AL MÉTODO DE CÁLCULO	DATOS INGRESADOS				TIPOS DE FÓRMULAS Y RESULTADOS					
		Numerador	Denominador (Meta)	Denominador (Año anterior Línea base)	Meta Integral para el efecto de evaluación	Índice	Tasa de Variación	Razón ó Promedio	Porcentaje (Cobertura, Focalización)	Porcentaje de avance	
07/07/2020	SE REALIZA UN POLIDEPORTIVO EN SAN PEDRO MÁRTIR, DELEG. FÉLIX OSORES.	1	18					16.67	16.67		
Tipo de Resultado	Detalle de Resultados por Periodo			Denominador (Metas 100%)		Concepto	Delegacione		Población Beneficiaria		
Real por Periodo	Mes 6 Junio	1			Planeado	Municipio de Querétaro	447,324 mujeres y 431,607 hombres				
Acumulad	TOTAL	3					Real	FOS	2,550 mujeres y 2,		
Observaciones						Número de archivos:		2			


**GESTIÓN PARA RESULTADOS**  
**MATRIZ DE INDICADORES Y RESULTADOS 2020**  
 Ficha Técnica y Evaluación por Indicador  
 Coordinación de Gabinete

DEPENDENCIA	SECRETARIA DE OBRAS PUBLICAS MUNICIPALES			ALINEACIÓN AL PMD						
PROGRAMA	Infraestructura para el Futuro	CLAVE PMD COMPLETA			Eje	04.00.00.00				
		04.08.08.01.03			Programa	04.08.00.00				
		Ejercicio	2020		Línea de Acción	04.08.08.00				
		Periodo	202006		Componente	04.08.08.01				
NO. DE PROGRAMA	04080000		Fecha de Evaluación	07/07/2020						
RESUMEN NARRATIVO	EJECUCION DE OBRAS DE INFRAESTRUCTURA PARA LA EDUCACION PUBLICA (8.4)									
META CUANTITATIVA DESCRIPCIÓN	Realizar 17 obras de Infraestructura para la Educación Pública, Habilitada y/o Construida				Meta cifras	17				
META CUALITATIVA	Incrementar y mejorar la Infraestructura para la Educación Pública del Municipio con obras de creación de aulas, talleres, arco techos, plazas cívicas dotando de sitios propicios para el impartimiento del conocimiento.				Población Beneficiaria	447,324 mujeres y 431,607 hombres				
NOMBRE DEL INDICADOR	Porcentaje de avance de las obras ejecutadas				Variable a Medir	Obras de Infraestructura para la Educación Pública, Ha				
MÉTODO CÁLCULO	(Cantidad de obras de Infraestructura para la Educación Pública realizadas / Cantidad de obras proyectadas de Infraestructura para la Educación Pública)*100				Tipo de Fórmula	PORCENTAJE				
Datos del indicador	Tipo de Indicador	GESTIÓN		Línea Base		Evaluación < 20 Evaluación >= 20 y < 42 Evaluación >= 42	5.88			
	Dimensión a med	EFICACIA		Parámetros de Evaluación y Resultado Semaforizado						
	Unidad de medid	obras de Infraestructura para la Educación Pública, Habilitada y/o Construida								
	Frecuencia de medición	TRIMESTRAL								
Datos presupuestales	Presupuesto aprobado			Medios de verificación	Reporte trimestral de obras de Infraestructura para la Educación Pública					
	Presupuesto modificado									
	Presupuesto pagado									
	Diferencia Real pagado vs. Presupuesto aprobado									
	Diferencia Real pagado vs. Presupuesto modificado			Fuente de Financiamien	Municipal					
FECHA DE EVALUACIÓN	DESCRIPCIÓN DE LAS ACTIVIDADES EN ESTRICTA CORRELACIÓN A LA META Y AL MÉTODO DE CÁLCULO	DATOS INGRESADOS				TIPOS DE FÓRMULAS Y RESULTADOS				
		Numerador	Denominador (Meta)	Denominador anterior (Línea base)	Meta Integral para el efecto de evaluación	Índice	Tasa de Variación	Razón ó Promedio	Porcentaje (Cobertura, Focalización)	Porcentaje de avance
07/07/2020	EN ESTE PERIODO QUE SE REPORTA NO SE REALIZARON OBRAS DE INFRAESTRUCTURA PARA LA EDUCACIÓN PÚBLICA, HABILITADA Y/O CONSTRUIDA	0	17					5.88	5.88	
Tipo de Resultado	Detalle de Resultados por Periodo	Denominador (Metas 100%)			Concepto	Delegacione		Población Beneficiaria		
Real por Periodo	Mes 6 Junio	0				Planeado	Municipio de Querétaro	447,324 mujeres y 431,607 hombres		
Acumulad	TOTAL	1								
Observaciones	EN ESTE PERIODO QUE SE REPORTA NO SE REALIZARON OBRAS DE INFRAESTRUCTURA PARA LA EDUCACIÓN PÚBLICA, HABILITADA Y/O CONSTRUIDA				Real			0		
					Número de archivos:		2			


GESTIÓN PARA RESULTADOS  
 MATRIZ DE INDICADORES Y RESULTADOS 2020  
 Ficha Técnica y Evaluación por Indicador  
 Coordinación de Gabinete

DEPENDENCIA	SECRETARIA DE OBRAS PUBLICAS MUNICIPALES			ALINEACIÓN AL PMD						
PROGRAMA	Infraestructura para el Futuro	CLAVE PMD COMPLETA 04.08.08.01.04			Eje	04.00.00.00				
		Ejercicio	2020		Programa	04.08.00.00				
		Periodo	202006		Línea de Acción	04.08.08.00				
		Fecha de Evaluación			07/07/2020		Componente	04.08.08.01		
NO. DE PROGRAMA	04080000				Actividad	04.08.08.01.04				
						NUE Componente	210.0000.00			
RESUMEN NARRATIVO	EJECUCION DE OBRAS DE INFRAESTRUCTURA SOCIAL (8.9)									
META CUANTITATIVA DESCRIPCIÓN	Realizar 46 obras de Infraestructura Social Construida					Meta cifras	46			
META CUALITATIVA	Incrementar y mejorar la Infraestructura Social con obras de nuevos pavimentos, guarniciones y banquetas, electrificaciones y alumbrado público, espacios para la cultura, obras DIF, Seguridad, Mercados y tianguis, Barrios mágicos, proporcionando una mejor calidad de vida para los habitantes					Población Beneficiaria	447,324 mujeres y 431,607 hombres			
NOMBRE DEL INDICADOR	Porcentaje de avance de las obras ejecutadas					Variable a Medir	Obras de Infraestructura Social Construida			
MÉTODO CÁLCULO	(Cantidad de obras en Infraestructura Social realizadas / Cantidad de obras proyectadas en Infraestructura Social)*100					Tipo de Fórmula	PORCENTAJE			
Datos del indicador	Tipo de Indicador	GESTIÓN		Línea Base		Evaluación < 20 Evaluación >= 20 y < 42 Evaluación >= 42	28.26			
	Dimensión a med	EFICACIA		Parámetros de Evaluación y Resultado Semaforzado						
	Unidad de medid	Obras en Infraestructura Social Construida								
	Frecuencia de medición	TRIMESTRAL								
Datos presupuestales	Presupuesto aprobado			Medios de verificación		Reporte trimestral de obras de Infraestructura Social				
	Presupuesto modificado									
	Presupuesto pagado									
	Diferencia Real pagado vs. Presupuesto aprobado									
	Diferencia Real pagado vs. Presupuesto modificado			Fuente de Financiamien						Municipal
FECHA DE EVALUACIÓN	DESCRIPCIÓN DE LAS ACTIVIDADES EN ESTRICTA CORRELACIÓN A LA META Y AL MÉTODO DE CÁLCULO	DATOS INGRESADOS				TIPOS DE FÓRMULAS Y RESULTADOS				
		Numerador	Denominador (Meta)	Denominador (Año anterior Línea base)	Meta Integral para el efecto de evaluación	Índice	Tasa de Variación	Razón ó Promedio	Porcentaje (Cobertura, Focalización)	Porcentaje de avance
07/07/2020	SE REALIZA LA URBANIZACIÓN E INFRAESTRUCTURA DE LA CALLE PINO SUÁREZ, REHABILITACIÓN EN EL MERCADO DE LA CRUZ, EN DELEG. CENTRO HISTÓRICO; URBANIZACIÓN DE LAS CALLES: LAGO DE XOCHIMILCO, LAGO DE PÁTZCUARO, LAGO D	7	46					28.26	28.26	
Tipo de Resultado	Detalle de Resultados por Periodo	Denominador (Metas 100%)			Concepto	Delegacione		Población Beneficiaria		
Real por Periodo	Mes 6 Junio	7				Planeado	Municipio de Querétaro	447,324 mujeres y 431,607 hombres		
Acumulad	TOTAL	13								
Observaciones						Real	DCH, EGF, FO		29,980 mujeres y 2	
						Número de archivos:		2		


**GESTIÓN PARA RESULTADOS**  
**MATRIZ DE INDICADORES Y RESULTADOS 2020**  
Ficha Técnica y Evaluación por Indicador  
Coordinación de Gabinete

DEPENDENCIA	DELEGACIÓN CENTRO HISTÓRICO				ALINEACIÓN AL PMD					
PROGRAMA	Infraestructura para el Futuro	CLAVE PMD COMPLETA				Eje	04.00.00.00			
		04.08.08.02				Programa	04.08.00.00			
		Ejercicio	2020			Línea de Acción	04.08.08.00			
		Periodo	202006			Componente	04.08.08.02			
NO. DE PROGRAMA	04080000			Fecha de Evaluación	04/07/2020					
RESUMEN NARRATIVO	Programa de mejoramiento de imagen urbana, fortalecido									
META CUANTITATIVA DESCRIPCIÓN	Incrementar en 15% la cantidad de obras y acciones de mejoramiento de Imagen Urbana en la Delegación, respecto al año anterior				Meta cifras	15				
META CUALITATIVA	Mejorar la Imagen Urbana en la Delegación para beneficio de la población				Población Beneficiaria	63,362 mujeres y 61,136 hombres				
NOMBRE DEL INDICADOR	Porcentaje de obras y acciones de mejoramiento de imagen Urbana				Variable a Medir	Obras y acciones de mejoramiento de Imagen Urbana realiza				
MÉTODO CÁLCULO	((Cantidad de obras, acciones, servicios, viajes, metros cuadrados y lineales de los conceptos establecidos, realizados en el 2020 / cantidad realizada en el 2019) - 1)*100				Tipo de Fórmula	TASA				
Datos del indicador	Tipo de Indicador	GESTIÓN		Línea Base		41157				
	Dimensión a med	EFICIENCIA		Parámetros de Evaluación y Resultado Semaforizado	Evaluación < 20		109.3			
	Unidad de medid	Obras y acciones de mejoramiento de Imagen Urbana realizadas en la unida			Evaluación >= 20 y < 42					
	Frecuencia de medición	TRIMESTRAL		Evaluación >= 42						
Datos presupuestales	Presupuesto aprobado	\$0.00		Medios de verificación	Reporte Trimestral de Obras y acciones de mejoramiento de Imagen Urbana realizadas en el 2020 vs. 2019					
	Presupuesto modificado	-\$19,974.77								
	Presupuesto pagado	\$717,972.05								
	Diferencia Real pagado vs. Presupuesto aprobado	-\$717,972.05	0%							
	Diferencia Real pagado vs. Presupuesto modificado	-\$737,946.82	-2.78%		Fuente de Financiamien	Municipal				
FECHA DE EVALUACIÓN	DESCRIPCIÓN DE LAS ACTIVIDADES EN ESTRICTA CORRELACIÓN A LA META Y AL MÉTODO DE CÁLCULO	DATOS INGRESADOS				TIPOS DE FÓRMULAS Y RESULTADOS				
		Numerador	Denominador (Meta)	Denominador (Año anterior Línea base)	Meta Integral para el efecto de evaluación	Índice	Tasa de Variación	Razón ó Promedio	Porcentaje (Cobertura, Focalización)	Porcentaje de avance
04/07/2020	En el segundo trimestre de 2020 se realizaron un total de 12,712 obras, acciones y servicios, de los conceptos establecidos para el Mejoramiento de la Imagen Urbana de la Delegación. En el mismo trimestre de 2019, se realizaron 1	12712	15	41157	47330.55		25.69			109.3
Tipo de Resultado	Detalle de Resultados por Periodo	Denominador (Metas 100%)			Concepto	Delegacione		Población Beneficiaria		
Real por Periodo	Mes 6 Junio	12712				Planeado	CH	63,362 mujeres y 61,136 hombres		
Acumulad	TOTAL	51731								
Observaciones						Real	CH	29,050 M y 27,910		
						Número de archivos:		2		


GESTIÓN PARA RESULTADOS  
 MATRIZ DE INDICADORES Y RESULTADOS 2020  
 Ficha Técnica y Evaluación por Indicador  
 Coordinación de Gabinete

DEPENDENCIA	DELEGACIÓN CENTRO HISTÓRICO			ALINEACIÓN AL PMD						
PROGRAMA	Infraestructura para el Futuro	CLAVE PMD COMPLETA 04.08.08.02.01			Eje	04.00.00.00				
		Ejercicio	2020		Programa	04.08.00.00				
		Periodo	202006		Línea de Acción	04.08.08.00				
NO. DE PROGRAMA	04080000		Fecha de Evaluación	04/07/2020		Componente	04.08.08.02			
					Actividad	04.08.08.02.01				
					NUE Componente	700.0000.00				
RESUMEN NARRATIVO	REHABILITACION, CONSTRUCCION Y MANTENIMIENTO DE ESPACIOS PUBLICOS (8.8)									
META CUANTITATIVA DESCRIPCIÓN	Realizar el 100% de las obras y acciones de mejoramiento de imagen urbana programadas conforme el presupuesto establecido				Meta cifras	100%				
META CUALITATIVA	Mejorar las condiciones de la infraestructura de los espacios públicos en beneficio de la población				Población Beneficiaria	63,362 mujeres y 61,136 hombres				
NOMBRE DEL INDICADOR	Porcentaje de obras y acciones de mejoramiento de imagen urbana realizadas				Variable a Medir	Obras, acciones y servicios realizados para el mejoramiento				
MÉTODO CÁLCULO	(Cantidad de obras y acciones de mejoramiento de imagen urbana realizadas conforme su unidad de medida establecida / cantidad de obras y acciones planeadas)*100				Tipo de Fórmula	PORCENTAJE				
Datos del indicador	Tipo de Indicador	GESTIÓN		Línea Base		Evaluación < 20 Evaluación >= 20 y < 42 Evaluación >= 42	125			
	Dimensión a med	EFICACIA		Parámetros de Evaluación y Resultado Semaforzado						
	Unidad de medid	Obras, acciones y servicios realizados para el mejoramiento de Imagen Urb								
	Frecuencia de medición	TRIMESTRAL								
Datos presupuestales	Presupuesto aprobado			Medios de verificación	Reporte Trimestral de obras y acciones de mejoramiento de imagen urbana realizadas y planeadas					
	Presupuesto modificado									
	Presupuesto pagado									
	Diferencia Real pagado vs. Presupuesto aprobado									
	Diferencia Real pagado vs. Presupuesto modificado			Fuente de Financiamien	Municipal					
FECHA DE EVALUACIÓN	DESCRIPCIÓN DE LAS ACTIVIDADES EN ESTRICTA CORRELACIÓN A LA META Y AL MÉTODO DE CÁLCULO	DATOS INGRESADOS				TIPOS DE FÓRMULAS Y RESULTADOS				
		Numerador	Denominador (Meta)	Denominador anterior (Línea base)	Meta Integral para el efecto de evaluación	Índice	Tasa de Variación	Razón ó Promedio	Porcentaje (Cobertura, Focalización)	Porcentaje de avance
04/07/2020	Se realizaron 12,712 obras, acciones y servicios de mejoramiento de imagen urbana entre las que destacan , la rehabilitacion de banquetas y guarniciones, servicios de obra menor, rehabilitacion de equipamiento urbano, brorrado de grafiti, pint	12712	2067					125	125	
Tipo de Resultado	Detalle de Resultados por Periodo	Denominador (Metas 100%)			Concepto	Delegacione		Población Beneficiaria		
Real por Periodo	Mes 6 Junio	12712	2067		Planeado	CH	63,362 mujeres y 61,136 hombres			
Acumulad	TOTAL	51731	4913							
Observaciones		Real	CH		29,050 M y 27,910					
		Número de archivos:		2						


**GESTIÓN PARA RESULTADOS**  
**MATRIZ DE INDICADORES Y RESULTADOS 2020**  
 Ficha Técnica y Evaluación por Indicador  
 Coordinación de Gabinete

DEPENDENCIA	DELEGACIÓN JOSÉFA VERGARA Y HERNÁNDEZ				ALINEACIÓN AL PMD					
PROGRAMA	Infraestructura para el Futuro	CLAVE PMD COMPLETA				Eje	04.00.00.00			
		04.08.08.03				Programa	04.08.00.00			
		Ejercicio	2020			Línea de Acción	04.08.08.00			
		Periodo	202006			Componente	04.08.08.03			
NO. DE PROGRAMA	04080000		Fecha de Evaluación	04/07/2020						
RESUMEN NARRATIVO	Programa de mejoramiento de imagen urbana, fortalecido									
META CUANTITATIVA DESCRIPCIÓN	Incrementar en 15% la cantidad de obras y acciones de mejoramiento de Imagen Urbana en la Delegación, respecto al año anterior					Meta cifras	15			
META CUALITATIVA	Mejorar la Imagen Urbana en la Delegación para beneficio de la población					Población Beneficiaria	67,560 mujeres y 65,187 hombres			
NOMBRE DEL INDICADOR	Porcentaje de obras y acciones de mejoramiento de imagen Urbana					Variable a Medir	Obras y acciones de mejoramiento de Imagen Urbana realiza			
MÉTODO CÁLCULO	((Cantidad de obras, acciones, servicios, viajes, metros cuadrados y lineales de los conceptos establecidos, realizados en el 2020 / cantidad realizada en el 2019) - 1)*100					Tipo de Fórmula	TASA			
Datos del indicador	Tipo de Indicador	GESTIÓN			Linea Base	104252				
	Dimensión a med	EFICIENCIA			Parámetros de Evaluación y Resultado Semaforzado	Evaluación < 20		51.78		
	Unidad de medid	Obras y acciones de mejoramiento de Imagen Urbana realizadas en la unida				Evaluación >= 20 y < 42				
	Frecuencia de medición	TRIMESTRAL			Evaluación >= 42					
Datos presupuestales	Presupuesto aprobado	\$0.00			Medios de verificación	Reporte Trimestral de Obras y acciones de mejoramiento de Imagen Urbana realizadas en el 2020 vs. 2019				
	Presupuesto modificado	\$22,866.72								
	Presupuesto pagado	\$513,951.89								
	Diferencia Real pagado vs. Presupuesto aprobado	-\$513,951.89	0%							
	Diferencia Real pagado vs. Presupuesto modificado	-\$491,085.17	4.45%		Fuente de Financiamien	Municipal				
FECHA DE EVALUACIÓN	DESCRIPCIÓN DE LAS ACTIVIDADES EN ESTRICTA CORRELACIÓN A LA META Y AL MÉTODO DE CÁLCULO	DATOS INGRESADOS				TIPOS DE FÓRMULAS Y RESULTADOS				
		Numerador	Denominador (Meta)	Denominador (Año anterior Linea base)	Meta Integral para el efecto de evaluación	Índice	Tasa de Variación	Razón ó Promedio	Porcentaje (Cobertura, Focalización)	Porcentaje de avance
04/07/2020	En el periodo que se reporta se realizó un total de 17,475 obras, acciones y servicios de mejoramiento de la imagen urbana de la Delegación. Comparando la cantidad total realizada en este trimestre del 2020 vs la cantidad realizada en el mismo periodo del a	17475	15	104252	119889.8		-40.45			51.78
Tipo de Resultado	Detalle de Resultados por Periodo	Denominador (Metas 100%)			Concepto	Delegacione		Población Beneficiaria		
Real por Periodo	Mes 6 Junio	17475				Planeado	JVH	67,560 mujeres y 65,187 hombres		
Acumulad	TOTAL	62083								
Observaciones						Real	JVH	16,065 M y 15,435		
						Número de archivos:		2		


**GESTIÓN PARA RESULTADOS**  
**MATRIZ DE INDICADORES Y RESULTADOS 2020**  
Ficha Técnica y Evaluación por Indicador  
Coordinación de Gabinete

DEPENDENCIA	DELEGACIÓN JOSÉFA VERGARA Y HERNÁNDEZ				ALINEACIÓN AL PMD				
PROGRAMA	Infraestructura para el Futuro	CLAVE PMD COMPLETA			Eje	04.00.00.00			
		04.08.08.03.01			Programa	04.08.00.00			
		Ejercicio	2020		Línea de Acción	04.08.08.00			
		Periodo	202006		Componente	04.08.08.03			
NO. DE PROGRAMA	04080000		Fecha de Evaluación	04/07/2020		Actividad	04.08.08.03.01		
					NUE Componente	710.0000.00			
RESUMEN NARRATIVO	REHABILITACION, CONSTRUCCION Y MANTENIMIENTO DE ESPACIOS PUBLICOS (8.8)								
META CUANTITATIVA DESCRIPCIÓN	Realizar el 100% de las obras y acciones de mejoramiento de imagen urbana programadas conforme el presupuesto establecido				Meta cifras	100%			
META CUALITATIVA	Mejorar las condiciones de la infraestructura de los espacios públicos en beneficio de la población				Población Beneficiaria	67,560 mujeres y 65,187 hombres			
NOMBRE DEL INDICADOR	Porcentaje de obras y acciones de mejoramiento de imagen urbana realizadas				Variable a Medir	Obras, acciones y servicios realizados para el mejoramiento			
MÉTODO CÁLCULO	(Cantidad de obras y acciones de mejoramiento de imagen urbana realizadas conforme su unidad de medida establecida / cantidad de obras y acciones planeadas)*100				Tipo de Fórmula	PORCENTAJE			
Datos del indicador	Tipo de Indicador	GESTIÓN		Línea Base		Evaluación < 20 Evaluación >= 20 y < 42 Evaluación >= 42	125		
	Dimensión a med	EFICACIA		Parámetros de Evaluación y Resultado Semaforzado					
	Unidad de medid	Obras, acciones y servicios realizados para el mejoramiento de Imagen Urb							
	Frecuencia de medición	TRIMESTRAL							
Datos presupuestales	Presupuesto aprobado			Medios de verificación	Reporte Trimestral de obras y acciones de mejoramiento de imagen urbana realizadas y planeadas				
	Presupuesto modificado								
	Presupuesto pagado								
	Diferencia Real pagado vs. Presupuesto aprobado								
	Diferencia Real pagado vs. Presupuesto modificado			Fuente de Financiamien	Municipal				
FECHA DE EVALUACIÓN	DESCRIPCIÓN DE LAS ACTIVIDADES EN ESTRICTA CORRELACIÓN A LA META Y AL MÉTODO DE CÁLCULO	DATOS INGRESADOS				TIPOS DE FÓRMULAS Y RESULTADOS			
		Numerador	Denominador (Meta)	Denominador (Año anterior Línea base)	Meta Integral para el efecto de evaluación	Índice	Tasa de Variación	Razón ó Promedio	Porcentaje (Cobertura, Focalización)
04/07/2020	Se realizaron 17,475 obras, acciones y servicios de mejoramiento de imagen urbana en la Delegación. Las obras acciones y servicios con mayor actividad fueron ealizadas en las colonias Reforma Agraria, Lázaro Cárdenas, Las Plazas, Colinas	17475	1326					125	125
Tipo de Resultado	Detalle de Resultados por Periodo	Denominador (Metas 100%)			Concepto	Delegacione		Población Beneficiaria	
Real por Periodo	Mes 6 Junio	17475	1326		Planeado	JVH	67,560 mujeres y 65,187 hombres		
Acumulad	TOTAL	62083	45934						
Observaciones					Real	JVH	16,065 M y 15,435		
					Número de archivos:		2		

**GESTIÓN PARA RESULTADOS**  
**MATRIZ DE INDICADORES Y RESULTADOS 2020**  
 Ficha Técnica y Evaluación por Indicador  
 Coordinación de Gabinete

DEPENDENCIA	DELEGACIÓN FELIPE CARRILLO PUERTO				ALINEACIÓN AL PMD					
PROGRAMA	Infraestructura para el Futuro	CLAVE PMD COMPLETA				Eje	04.00.00.00			
		04.08.08.04				Programa	04.08.00.00			
		Ejercicio	2020			Línea de Acción	04.08.08.00			
		Periodo	202006			Componente	04.08.08.04			
NO. DE PROGRAMA	04080000			Fecha de Evaluación	04/07/2020					
RESUMEN NARRATIVO	Programa de mejoramiento de imagen urbana, fortalecido									
META CUANTITATIVA DESCRIPCIÓN	Incrementar en 15% la cantidad de obras y acciones de mejoramiento de Imagen Urbana en la Delegación, respecto al año anterior					Meta cifras	15			
META CUALITATIVA	Mejorar la Imagen Urbana en la Delegación para beneficio de la población					Población Beneficiaria	63,536 mujeres y 61,304 hombres			
NOMBRE DEL INDICADOR	Porcentaje de obras y acciones de mejoramiento de imagen Urbana					Variable a Medir	Obras y acciones de mejoramiento de Imagen Urbana realiza			
MÉTODO CÁLCULO	((Cantidad de obras, acciones, servicios, viajes, metros cuadrados y lineales de los conceptos establecidos, realizados en el 2020 / cantidad realizada en el 2019) - 1) * 100					Tipo de Fórmula	TASA			
Datos del indicador	Tipo de Indicador	GESTIÓN			Linea Base	20971				
	Dimensión a med	EFICIENCIA			Parámetros de Evaluación y Resultado Semaforzado	Evaluación < 20		17.43		
	Unidad de medid	Obras y acciones de mejoramiento de Imagen Urbana realizadas en la unida				Evaluación >= 20 y < 42				
	Frecuencia de medición	TRIMESTRAL			Evaluación >= 42					
Datos presupuestales	Presupuesto aprobado	\$0.00			Medios de verificación	Reporte Trimestral de Obras y acciones de mejoramiento de Imagen Urbana realizadas en el 2020 vs. 2019				
	Presupuesto modificado	-\$45.10								
	Presupuesto pagado	\$411,365.18								
	Diferencia Real pagado vs. Presupuesto aprobado	-\$411,365.18	0%							
	Diferencia Real pagado vs. Presupuesto modificado	-\$411,410.28	-01%		Fuente de Financiamien	Municipal				
FECHA DE EVALUACIÓN	DESCRIPCIÓN DE LAS ACTIVIDADES EN ESTRICTA CORRELACIÓN A LA META Y AL MÉTODO DE CÁLCULO	DATOS INGRESADOS				TIPOS DE FÓRMULAS Y RESULTADOS				
		Numerador	Denominador (Meta)	Denominador (Año anterior Linea base)	Meta Integral para el efecto de evaluación	Índice	Tasa de Variación	Razón ó Promedio	Porcentaje (Cobertura, Focalización)	Porcentaje de avance
04/07/2020	En el periodo que se reporta se realizó un total de 1,599 obras, acciones y servicios para el Mejoramiento de la Imagen Urbana de la Delegación, beneficiando a 6,965 habitantes, de los cuales 3,552 son mujeres y 3,413 hombres. Comparando la cantidad tot	1599	15	20971	24116.65		-79.96			17.43
Tipo de Resultado	Detalle de Resultados por Periodo	Denominador (Metas 100%)			Concepto	Delegacione		Población Beneficiaria		
Real por Periodo	Mes 6 Junio	1599				Planeado	FCP		63,536 mujeres y 61,304 hombres	
Acumulad	TOTAL	4203					Real	FCP		3,552 M y 3,413 H
Observaciones						Número de archivos:	2			


**GESTIÓN PARA RESULTADOS**  
**MATRIZ DE INDICADORES Y RESULTADOS 2020**  
Ficha Técnica y Evaluación por Indicador  
Coordinación de Gabinete

DEPENDENCIA	DELEGACIÓN FELIPE CARRILLO PUERTO				ALINEACIÓN AL PMD					
PROGRAMA	Infraestructura para el Futuro	CLAVE PMD COMPLETA			Eje	04.00.00.00				
		04.08.08.04.01			Programa	04.08.00.00				
		Ejercicio	2020		Línea de Acción	04.08.08.00				
		Periodo	202006		Componente	04.08.08.04				
NO. DE PROGRAMA	04080000		Fecha de Evaluación	04/07/2020						
RESUMEN NARRATIVO	REHABILITACION, CONSTRUCCION Y MANTENIMIENTO DE ESPACIOS PUBLICOS (8.8)									
META CUANTITATIVA DESCRIPCIÓN	Realizar el 100% de las obras y acciones de mejoramiento de imagen urbana programadas conforme el presupuesto establecido				Meta cifras	100%				
META CUALITATIVA	Mejorar las condiciones de la infraestructura de los espacios públicos en beneficio de la población				Población Beneficiaria	63,536 mujeres y 61,304 hombres				
NOMBRE DEL INDICADOR	Porcentaje de obras y acciones de mejoramiento de imagen urbana realizadas				Variable a Medir	Obras, acciones y servicios realizados para el mejoramiento				
MÉTODO CÁLCULO	(Cantidad de obras y acciones de mejoramiento de imagen urbana realizadas conforme su unidad de medida establecida / cantidad de obras y acciones planeadas)*100				Tipo de Fórmula	PORCENTAJE				
Datos del indicador	Tipo de Indicador	GESTIÓN		Línea Base		Evaluación < 20 Evaluación >= 20 y < 42 Evaluación >= 42	84.98			
	Dimensión a med	EFICACIA		Parámetros de Evaluación y Resultado Semaforzado						
	Unidad de medid	Obras, acciones y servicios realizados para el mejoramiento de Imagen Urb								
	Frecuencia de medición	TRIMESTRAL								
Datos presupuestales	Presupuesto aprobado			Medios de verificación	Reporte Trimestral de obras y acciones de mejoramiento de imagen urbana realizadas y planeadas					
	Presupuesto modificado									
	Presupuesto pagado									
	Diferencia Real pagado vs. Presupuesto aprobado									
	Diferencia Real pagado vs. Presupuesto modificado			Fuente de Financiamien	Municipal					
FECHA DE EVALUACIÓN	DESCRIPCIÓN DE LAS ACTIVIDADES EN ESTRICTA CORRELACIÓN A LA META Y AL MÉTODO DE CÁLCULO	DATOS INGRESADOS				TIPOS DE FÓRMULAS Y RESULTADOS				
		Numerador	Denominador (Meta)	Denominador (Año anterior Línea base)	Meta Integral para el efecto de evaluación	Índice	Tasa de Variación	Razón ó Promedio	Porcentaje (Cobertura, Focalización)	Porcentaje de avance
04/07/2020	Se realizaron 1,599 obras, acciones y servicios de mejoramiento de imagen urbana en la Delegación. Realizando una barda perimetral en la colonia Las Teresas, Reparando Banquetas en las colonias Ejido Modelo, Santa Monica, El Sol, San Antonio de	1599	939					84.98	84.98	
Tipo de Resultado	Detalle de Resultados por Periodo	Denominador (Metas 100%)			Concepto	Delegacione		Población Beneficiaria		
Real por Periodo	Mes 6 Junio	1599	939		Planeado	FCP		63,536 mujeres y 61,304 hombres		
Acumulad	TOTAL	4203	4946							
Observaciones					Real	FCP		3,552 M y 3,413 H		
					Número de archivos:		2			


GESTIÓN PARA RESULTADOS  
 MATRIZ DE INDICADORES Y RESULTADOS 2020  
 Ficha Técnica y Evaluación por Indicador  
 Coordinación de Gabinete

DEPENDENCIA	DELEGACIÓN VILLA CAYETANO RUBIO				ALINEACIÓN AL PMD					
PROGRAMA	Infraestructura para el Futuro	CLAVE PMD COMPLETA				Eje	04.00.00.00			
		04.08.08.05				Programa	04.08.00.00			
		Ejercicio	2020			Línea de Acción	04.08.08.00			
		Periodo	202006			Componente	04.08.08.05			
NO. DE PROGRAMA	04080000		Fecha de Evaluación	04/07/2020		Actividad				
						NUE Componente	730.0000.00			
RESUMEN NARRATIVO	Programa de mejoramiento de imagen urbana, fortalecido									
META CUANTITATIVA DESCRIPCIÓN	Incrementar en 15% la cantidad de obras y acciones de mejoramiento de Imagen Urbana en la Delegación, respecto al año anterior					Meta cifras	15			
META CUALITATIVA	Mejorar la Imagen Urbana en la Delegación para beneficio de la población					Población Beneficiaria	19,527 mujeres y 18,841 hombres			
NOMBRE DEL INDICADOR	Porcentaje de obras y acciones de mejoramiento de imagen Urbana					Variable a Medir	Obras y acciones de mejoramiento de Imagen Urbana realiza			
MÉTODO CÁLCULO	((Cantidad de obras, acciones, servicios, viajes, metros cuadrados y lineales de los conceptos establecidos, realizados en el 2020 / cantidad realizada en el 2019) - 1) * 100					Tipo de Fórmula	TASA			
Datos del indicador	Tipo de Indicador	GESTIÓN			Linea Base	10987				
	Dimensión a med	EFICIENCIA			Parámetros de Evaluación y Resultado Semaforzado	Evaluación < 20		110.15	●	
	Unidad de medid	Obras y acciones de mejoramiento de Imagen Urbana realizadas en la unida				Evaluación >= 20 y < 42				
	Frecuencia de medición	TRIMESTRAL			Evaluación >= 42					
Datos presupuestales	Presupuesto aprobado	\$0.00			Medios de verificación	Reporte Trimestral de Obras y acciones de mejoramiento de Imagen Urbana realizadas en el 2020 vs. 2019				
	Presupuesto modificado	-\$8,339.72								
	Presupuesto pagado	\$539,937.71								
	Diferencia Real pagado vs. Presupuesto aprobado	-\$539,937.71		0%						
	Diferencia Real pagado vs. Presupuesto modificado	-\$548,277.43		-1.54%	Fuente de Financiamien	Municipal				
FECHA DE EVALUACIÓN	DESCRIPCIÓN DE LAS ACTIVIDADES EN ESTRICTA CORRELACIÓN A LA META Y AL MÉTODO DE CÁLCULO	DATOS INGRESADOS				TIPOS DE FÓRMULAS Y RESULTADOS				
		Numerador	Denominador (Meta)	Denominador anterior (Linea base)	Meta Integral para el efecto de evaluación	Índice	Tasa de Variación	Razón ó Promedio	Porcentaje (Cobertura, Focalización)	Porcentaje de avance
04/07/2020	En el periodo que se reporta se realizó un total de 7,244 obras, acciones y servicios para el mejoramiento de la imagen urbana de la delegación, beneficiando a 37,500 habitantes. Comparando las obras realizadas en este periodo con respecto a las	7244	15	10987	12635.05		26.67			110.15
Tipo de Resultado	Detalle de Resultados por Periodo	Denominador (Metas 100%)			Concepto	Delegacione		Población Beneficiaria		
Real por Periodo	Mes 6 Junio	7244				Planeado	VCR		19,527 mujeres y 18,841 hombres	
Acumulad	TOTAL	13917					Real	VCR		19,125 M y 18,375
Observaciones						Número de archivos:		2		


**GESTIÓN PARA RESULTADOS**  
**MATRIZ DE INDICADORES Y RESULTADOS 2020**  
 Ficha Técnica y Evaluación por Indicador  
 Coordinación de Gabinete

DEPENDENCIA	DELEGACIÓN VILLA CAYETANO RUBIO				ALINEACIÓN AL PMD					
PROGRAMA	Infraestructura para el Futuro	CLAVE PMD COMPLETA			Eje	04.00.00.00				
		04.08.08.05.01			Programa	04.08.00.00				
		Ejercicio	2020		Línea de Acción	04.08.08.00				
		Periodo	202006		Componente	04.08.08.05				
NO. DE PROGRAMA	04080000		Fecha de Evaluación	04/07/2020		Actividad	04.08.08.05.01			
						NUE Componente	730.0000.00			
RESUMEN NARRATIVO	REHABILITACION, CONSTRUCCION Y MANTENIMIENTO DE ESPACIOS PUBLICOS (8.8)									
META CUANTITATIVA DESCRIPCIÓN	Realizar el 100% de las obras y acciones de mejoramiento de imagen urbana programadas conforme el presupuesto establecido					Meta cifras	100%			
META CUALITATIVA	Mejorar las condiciones de la infraestructura de los espacios públicos en beneficio de la población					Población Beneficiaria	19,527 mujeres y 18,841 hombres			
NOMBRE DEL INDICADOR	Porcentaje de obras y acciones de mejoramiento de imagen urbana realizadas					Variable a Medir	Obras, acciones y servicios realizados para el mejoramiento			
MÉTODO CÁLCULO	(Cantidad de obras y acciones de mejoramiento de imagen urbana realizadas conforme su unidad de medida establecida / cantidad de obras y acciones planeadas)*100					Tipo de Fórmula	PORCENTAJE			
Datos del indicador	Tipo de Indicador	GESTIÓN		Línea Base		Evaluación < 20 Evaluación >= 20 y < 42 Evaluación >= 42	125			
	Dimensión a med	EFICACIA		Parámetros de Evaluación y Resultado Semaforzado						
	Unidad de medid	Obras, acciones y servicios realizados para el mejoramiento de Imagen Urb								
	Frecuencia de medición	TRIMESTRAL								
Datos presupuestales	Presupuesto aprobado			Medios de verificación		Reporte Trimestral de obras y acciones de mejoramiento de imagen urbana realizadas y planeadas				
	Presupuesto modificado									
	Presupuesto pagado									
	Diferencia Real pagado vs. Presupuesto aprobado									
	Diferencia Real pagado vs. Presupuesto modificado			Fuente de Financiamien	Municipal					
FECHA DE EVALUACIÓN	DESCRIPCIÓN DE LAS ACTIVIDADES EN ESTRICTA CORRELACIÓN A LA META Y AL MÉTODO DE CÁLCULO	DATOS INGRESADOS				TIPOS DE FÓRMULAS Y RESULTADOS				
		Numerador	Denominador (Meta)	Denominador (Año anterior Línea base)	Meta Integral para el efecto de evaluación	Índice	Tasa de Variación	Razón ó Promedio	Porcentaje (Cobertura, Focalización)	Porcentaje de avance
04/07/2020	Durante el segundo trimestre de 2020, se realizaron 7,244 Obras, acciones y servicios de mejoramiento de imagen urbana en la Delegación: como rehabilitación y mantenimiento de vialidades en superficies de rodamientos de diferentes materiales, con	7244	913					125	125	
Tipo de Resultado	Detalle de Resultados por Periodo	Denominador (Metas 100%)			Concepto	Delegacione		Población Beneficiaria		
Real por Periodo	Mes 6 Junio	7244	913		Planeado	VCR		19,527 mujeres y 18,841 hombres		
Acumulad	TOTAL	13917	4069			Real	VCR		19,125 M y 18,375	
Observaciones						Número de archivos:		2		


**GESTIÓN PARA RESULTADOS**  
**MATRIZ DE INDICADORES Y RESULTADOS 2020**  
 Ficha Técnica y Evaluación por Indicador  
 Coordinación de Gabinete

DEPENDENCIA	DELEGACIÓN FÉLIX OSORES SOTOMAYOR				ALINEACIÓN AL PMD						
PROGRAMA	Infraestructura para el Futuro	CLAVE PMD COMPLETA				Eje	04.00.00.00				
		04.08.08.06				Programa	04.08.00.00				
		Ejercicio	2020			Línea de Acción	04.08.08.00				
		Periodo	202006			Componente	04.08.08.06				
NO. DE PROGRAMA	04080000		Fecha de Evaluación	04/07/2020							
RESUMEN NARRATIVO	Programa de mejoramiento de imagen urbana, fortalecido										
META CUANTITATIVA DESCRIPCIÓN	Incrementar en 15% la cantidad de obras y acciones de mejoramiento de Imagen Urbana en la Delegación, respecto al año anterior					Meta cifras	15				
META CUALITATIVA	Mejorar la Imagen Urbana en la Delegación para beneficio de la población					Población Beneficiaria	96,168 mujeres y 92,790 hombres				
NOMBRE DEL INDICADOR	Porcentaje de obras y acciones de mejoramiento de imagen Urbana					Variable a Medir	Obras y acciones de mejoramiento de Imagen Urbana realiza				
MÉTODO CÁLCULO	((Cantidad de obras, acciones, servicios, viajes, metros cuadrados y lineales de los conceptos establecidos, realizados en el 2020 / cantidad realizada en el 2019) - 1)*100					Tipo de Fórmula	TASA				
Datos del indicador	Tipo de Indicador	GESTIÓN			Linea Base	49102					
	Dimensión a med	EFICIENCIA			Parámetros de Evaluación y Resultado Semaforzado	Evaluación < 20		111.53			
	Unidad de medid	Obras y acciones de mejoramiento de Imagen Urbana realizadas en la unida				Evaluación >= 20 y < 42					
	Frecuencia de medición	TRIMESTRAL			Evaluación >= 42						
Datos presupuestales	Presupuesto aprobado	\$0.00			Medios de verificación	Reporte Trimestral de Obras y acciones de mejoramiento de Imagen Urbana realizadas en el 2020 vs. 2019					
	Presupuesto modificado	-\$17,318.23									
	Presupuesto pagado	\$506,158.21									
	Diferencia Real pagado vs. Presupuesto aprobado	-\$506,158.21	0%								
	Diferencia Real pagado vs. Presupuesto modificado	-\$523,476.44	-3.42%		Fuente de Financiamien	Municipal					
FECHA DE EVALUACIÓN	DESCRIPCIÓN DE LAS ACTIVIDADES EN ESTRICTA CORRELACIÓN A LA META Y AL MÉTODO DE CÁLCULO	DATOS INGRESADOS				TIPOS DE FÓRMULAS Y RESULTADOS					
		Numerador	Denominador (Meta)	Denominador (Año anterior Linea base)	Meta Integral para el efecto de evaluación	Índice	Tasa de Variación	Razón ó Promedio	Porcentaje (Cobertura, Focalización)	Porcentaje de avance	
04/07/2020	En el periodo que se reporta se realizó un total de 30,445 obras, acciones y servicios de los conceptos establecidos para el Mejoramiento de la Imagen Urbana de la Delegación Félix Osores Sotomayor. Comparando la cantidad total realizada en e	30445	15	49102	56467.3		28.26			111.53	
Tipo de Resultado	Detalle de Resultados por Periodo		Denominador (Metas 100%)			Concepto	Delegacione		Población Beneficiaria		
Real por Periodo	Mes 6 Junio	30445				Planeado	FOS		96,168 mujeres y 92,790 hombres		
Acumulad	TOTAL	62976					Real	FOS		63,760 M y 61,252	
Observaciones							Número de archivos:		2		


**GESTIÓN PARA RESULTADOS**  
**MATRIZ DE INDICADORES Y RESULTADOS 2020**  
 Ficha Técnica y Evaluación por Indicador  
 Coordinación de Gabinete

DEPENDENCIA	DELEGACIÓN FÉLIX OSORES SOTOMAYOR			ALINEACIÓN AL PMD						
PROGRAMA	Infraestructura para el Futuro	CLAVE PMD COMPLETA			Eje	04.00.00.00				
		04.08.08.06.01			Programa	04.08.00.00				
		Ejercicio	2020		Línea de Acción	04.08.08.00				
		Periodo	202006		Componente	04.08.08.06				
NO. DE PROGRAMA	04080000		Fecha de Evaluación	04/07/2020						
RESUMEN NARRATIVO	REHABILITACION, CONSTRUCCION Y MANTENIMIENTO DE ESPACIOS PUBLICOS (8.8)									
META CUANTITATIVA DESCRIPCIÓN	Realizar el 100% de las obras y acciones de mejoramiento de imagen urbana programadas conforme el presupuesto establecido				Meta cifras	100%				
META CUALITATIVA	Mejorar las condiciones de la infraestructura de los espacios públicos en beneficio de la población				Población Beneficiaria	96,168 mujeres y 92,790 hombres				
NOMBRE DEL INDICADOR	Porcentaje de obras y acciones de mejoramiento de imagen urbana realizadas				Variable a Medir	Obras, acciones y servicios realizados para el mejoramiento				
MÉTODO CÁLCULO	(Cantidad de obras y acciones de mejoramiento de imagen urbana realizadas conforme su unidad de medida establecida / cantidad de obras y acciones planeadas)*100				Tipo de Fórmula	PORCENTAJE				
Datos del indicador	Tipo de Indicador	GESTIÓN		Línea Base		Evaluación < 20 Evaluación >= 20 y < 42 Evaluación >= 42	125			
	Dimensión a med	EFICACIA		Parámetros de Evaluación y Resultado Semaforzado						
	Unidad de medid	Obras, acciones y servicios realizados para el mejoramiento de Imagen Urb								
	Frecuencia de medición	TRIMESTRAL								
Datos presupuestales	Presupuesto aprobado			Medios de verificación	Reporte Trimestral de obras y acciones de mejoramiento de imagen urbana realizadas y planeadas					
	Presupuesto modificado									
	Presupuesto pagado									
	Diferencia Real pagado vs. Presupuesto aprobado									
	Diferencia Real pagado vs. Presupuesto modificado			Fuente de Financiamien	Municipal					
FECHA DE EVALUACIÓN	DESCRIPCIÓN DE LAS ACTIVIDADES EN ESTRICTA CORRELACIÓN A LA META Y AL MÉTODO DE CÁLCULO	DATOS INGRESADOS				TIPOS DE FÓRMULAS Y RESULTADOS				
		Numerador	Denominador (Meta)	Denominador anterior (Línea base)	Meta Integral para el efecto de evaluación	Índice	Tasa de Variación	Razón ó Promedio	Porcentaje (Cobertura, Focalización)	Porcentaje de avance
04/07/2020	Se realizaron 30,445 obras, acciones y servicios de mejoramiento de imagen urbana en la Delegación Félix Osores Sotomayor, de los cuales, las más relevantes fueron: 359 m2 de rehabilitación y mantenimiento de vialidades; 226 m2. de con	30445	12178					125	125	
Tipo de Resultado	Detalle de Resultados por Periodo	Denominador (Metas 100%)			Concepto	Delegacione		Población Beneficiaria		
Real por Periodo	Mes 6 Junio	30445	12178		Planeado	FOS		96,168 mujeres y 92,790 hombres		
Acumulad	TOTAL	61976	24071			Real	FOS		63,760 M y 61,252	
Observaciones					Número de archivos:		2			


**GESTIÓN PARA RESULTADOS**  
**MATRIZ DE INDICADORES Y RESULTADOS 2020**  
 Ficha Técnica y Evaluación por Indicador  
 Coordinación de Gabinete

DEPENDENCIA	DELEGACIÓN SANTA ROSA JÁUREGUI		ALINEACIÓN AL PMD								
PROGRAMA	Infraestructura para el Futuro	CLAVE PMD COMPLETA					Eje	04.00.00.00			
		04.08.08.07					Programa	04.08.00.00			
		Ejercicio	2020				Línea de Acción	04.08.08.00			
		Periodo	202006				Componente	04.08.08.07			
NO. DE PROGRAMA	04080000		Fecha de Evaluación	04/07/2020							
RESUMEN NARRATIVO	Programa de mejoramiento de imagen urbana, fortalecido										
META CUANTITATIVA DESCRIPCIÓN	Incrementar en 15% la cantidad de obras y acciones de mejoramiento de Imagen Urbana en la Delegación, respecto al año anterior					Meta cifras	15				
META CUALITATIVA	Mejorar la Imagen Urbana en la Delegación para beneficio de la población					Población Beneficiaria	50,556 mujeres y 48,780 hombres				
NOMBRE DEL INDICADOR	Porcentaje de obras y acciones de mejoramiento de imagen Urbana					Variable a Medir	Obras y acciones de mejoramiento de Imagen Urbana realiza				
MÉTODO CÁLCULO	((Cantidad de obras, acciones, servicios, viajes, metros cuadrados y lineales de los conceptos establecidos, realizados en el 2020 / cantidad realizada en el 2019) - 1)*100					Tipo de Fórmula	TASA				
Datos del indicador	Tipo de Indicador	GESTIÓN		Linea Base		16763					
	Dimensión a med	EFICIENCIA		Parámetros de Evaluación y Resultado Semaforzado	Evaluación < 20	Evaluación >= 20 y < 42	Evaluación >= 42	15.4			
	Unidad de medid	Obras y acciones de mejoramiento de Imagen Urbana realizadas en la unida									
	Frecuencia de medición	TRIMESTRAL									
Datos presupuestales	Presupuesto aprobado	\$0.00		Medios de verificación	Reporte Trimestral de Obras y acciones de mejoramiento de Imagen Urbana realizadas en el 2020 vs. 2019						
	Presupuesto modificado	-\$30,346.50									
	Presupuesto pagado	\$605,857.37									
	Diferencia Real pagado vs. Presupuesto aprobado	-\$605,857.37	0%								
	Diferencia Real pagado vs. Presupuesto modificado	-\$636,203.87	-5.01%							Fuente de Financiamien	Municipal
FECHA DE EVALUACIÓN	DESCRIPCIÓN DE LAS ACTIVIDADES EN ESTRICTA CORRELACIÓN A LA META Y AL MÉTODO DE CÁLCULO	DATOS INGRESADOS				TIPOS DE FÓRMULAS Y RESULTADOS					
		Numerador	Denominador (Meta)	Denominador (Año anterior Linea base)	Meta Integral para el efecto de evaluación	Índice	Tasa de Variación	Razón ó Promedio	Porcentaje (Cobertura, Focalización)	Porcentaje de avance	
04/07/2020	En el periodo que se reporta se realizó un total de 1,427 obras, acciones y servicios de los conceptos establecidos para el Mejoramiento de la Imagen Urbana de la Delegación. Comparando la cantidad total realizada en este trimestre del 2020 vs. la can	1427	15	16763	19277.45		-82.29			15.4	
Tipo de Resultado	Detalle de Resultados por Periodo	Denominador (Metas 100%)				Concepto	Delegacione		Población Beneficiaria		
Real por Periodo	Mes 6 Junio	1427					Planeado	SRJ	50,556 mujeres y 48,780 hombres		
Acumulad	TOTAL	2968						Real	SRJ	36,667 M y 33,856	
Observaciones						Número de archivos:	2				


**GESTIÓN PARA RESULTADOS**  
**MATRIZ DE INDICADORES Y RESULTADOS 2020**  
 Ficha Técnica y Evaluación por Indicador  
 Coordinación de Gabinete

DEPENDENCIA	DELEGACIÓN SANTA ROSA JÁUREGUI			ALINEACIÓN AL PMD							
PROGRAMA	Infraestructura para el Futuro	CLAVE PMD COMPLETA			Eje	04.00.00.00					
		04.08.08.07.01			Programa	04.08.00.00					
		Ejercicio	2020		Línea de Acción	04.08.08.00					
		Periodo	202006		Componente	04.08.08.07					
NO. DE PROGRAMA	04080000	Fecha de Evaluación	04/07/2020	Actividad	04.08.08.07.01						
				NUE Componente	750.0000.00						
RESUMEN NARRATIVO	REHABILITACION, CONSTRUCCION Y MANTENIMIENTO DE ESPACIOS PUBLICOS (8.8)										
META CUANTITATIVA DESCRIPCIÓN	Realizar el 100% de las obras y acciones de mejoramiento de imagen urbana programadas conforme el presupuesto establecido			Meta cifras	100%						
META CUALITATIVA	Mejorar las condiciones de la infraestructura de los espacios públicos en beneficio de la población			Población Beneficiaria	50,556 mujeres y 48,780 hombres						
NOMBRE DEL INDICADOR	Porcentaje de obras y acciones de mejoramiento de imagen urbana realizadas			Variable a Medir	Obras, acciones y servicios realizados para el mejoramiento						
MÉTODO CÁLCULO	(Cantidad de obras y acciones de mejoramiento de imagen urbana realizadas conforme su unidad de medida establecida / cantidad de obras y acciones planeadas)*100			Tipo de Fórmula	PORCENTAJE						
Datos del indicador	Tipo de Indicador	GESTIÓN		Línea Base		Evaluación < 20 Evaluación >= 20 y < 42 Evaluación >= 42	116.94				
	Dimensión a med	EFICACIA		Parámetros de Evaluación y Resultado Semaforzado							
	Unidad de medid	Obras, acciones y servicios realizados para el mejoramiento de Imagen Urb									
	Frecuencia de medición	TRIMESTRAL									
Datos presupuestales	Presupuesto aprobado			Medios de verificación	Reporte Trimestral de obras y acciones de mejoramiento de imagen urbana realizadas y planeadas						
	Presupuesto modificado										
	Presupuesto pagado										
	Diferencia Real pagado vs. Presupuesto aprobado										
	Diferencia Real pagado vs. Presupuesto modificado			Fuente de Financiamien	Municipal						
FECHA DE EVALUACIÓN	DESCRIPCIÓN DE LAS ACTIVIDADES EN ESTRICTA CORRELACIÓN A LA META Y AL MÉTODO DE CÁLCULO	DATOS INGRESADOS				TIPOS DE FÓRMULAS Y RESULTADOS					
		Numerador	Denominador (Meta)	Denominador (Año anterior Línea base)	Meta Integral para el efecto de evaluación	Índice	Tasa de Variación	Razón ó Promedio	Porcentaje (Cobertura, Focalización)	Porcentaje de avance	
04/07/2020	Se realizaron 1,427 obras, acciones y servicios de mejoramiento de imagen urbana en la Delegación. Las principales comunidades atendidas fueron Santa Catarina, Jofrito, Pintillo, Pie de Gallo, San Jose Buenavista, Pinto, La Estacada La Goter	1427	1269						116.94	116.94	
Tipo de Resultado	Detalle de Resultados por Periodo	Denominador (Metas 100%)			Concepto	Delegacione		Población Beneficiaria			
Real por Periodo	Mes 6 Junio	1427	1269		Planeado	SRJ		50,556 mujeres y 48,780 hombres			
Acumulad	TOTAL	2968	2538			Real	SRJ		36,667 M y 33,856		
Observaciones								Número de archivos:			2

**GESTIÓN PARA RESULTADOS**  
**MATRIZ DE INDICADORES Y RESULTADOS 2020**  
 Ficha Técnica y Evaluación por Indicador  
 Coordinación de Gabinete

DEPENDENCIA	DELEGACIÓN EPIGMENIO GONZÁLEZ				ALINEACIÓN AL PMD					
PROGRAMA	Infraestructura para el Futuro	CLAVE PMD COMPLETA				Eje	04.00.00.00			
		04.08.08.08				Programa	04.08.00.00			
		Ejercicio	2020			Línea de Acción	04.08.08.00			
		Periodo	202006			Componente	04.08.08.08			
NO. DE PROGRAMA	04080000			Fecha de Evaluación	06/07/2020					
RESUMEN NARRATIVO	Programa de mejoramiento de imagen urbana, fortalecido									
META CUANTITATIVA DESCRIPCIÓN	Incrementar en 15% la cantidad de obras y acciones de mejoramiento de Imagen Urbana en la Delegación, respecto al año anterior				Meta cifras	15				
META CUALITATIVA	Mejorar la Imagen Urbana en la Delegación para beneficio de la población				Población Beneficiaria	86,613 mujeres y 83,570 hombres				
NOMBRE DEL INDICADOR	Porcentaje de obras y acciones de mejoramiento de imagen Urbana				Variable a Medir	Obras y acciones de mejoramiento de Imagen Urbana realiza				
MÉTODO CÁLCULO	((Cantidad de obras, acciones, servicios, viajes, metros cuadrados y lineales de los conceptos establecidos, realizados en el 2020 / cantidad realizada en el 2019) - 1)*100				Tipo de Fórmula	TASA				
Datos del indicador	Tipo de Indicador	GESTIÓN		Linea Base	10476					
	Dimensión a med	EFICIENCIA		Parámetros de Evaluación y Resultado Semaforzado	Evaluación < 20		92.14			
	Unidad de medid	Obras y acciones de mejoramiento de Imagen Urbana realizadas en la unida			Evaluación >= 20 y < 42					
	Frecuencia de medición	TRIMESTRAL		Evaluación >= 42						
Datos presupuestales	Presupuesto aprobado	\$0.00		Medios de verificación	Reporte Trimestral de Obras y acciones de mejoramiento de Imagen Urbana realizadas en el 2020 vs. 2019					
Presupuesto modificado	-\$26,541.57									
Presupuesto pagado	\$566,418.12									
Diferencia Real pagado vs. Presupuesto aprobado	-\$566,418.12	0%								
Diferencia Real pagado vs. Presupuesto modificado	-\$592,959.69	-4.69%								Fuente de Financiamien
FECHA DE EVALUACIÓN	DESCRIPCIÓN DE LAS ACTIVIDADES EN ESTRICTA CORRELACIÓN A LA META Y AL MÉTODO DE CÁLCULO	DATOS INGRESADOS				TIPOS DE FÓRMULAS Y RESULTADOS				
		Numerador	Denominador (Meta)	Denominador (Año anterior Linea base)	Meta Integral para el efecto de evaluación	Índice	Tasa de Variación	Razón ó Promedio	Porcentaje (Cobertura, Focalización)	Porcentaje de avance
06/07/2020	En el periodo que se reporta se realizó un total de 1,735 cantidad de obras, acciones y servicios para el Mejoramiento de la Imagen Urbana de la Delegación. Comparando la cantidad total realizada en este trimestre del 2020 vs. la cantidad realizad	1735	15	10476	12047.4		5.97			92.14
Tipo de Resultado	Detalle de Resultados por Periodo	Denominador (Metas 100%)			Concepto	Delegacione		Población Beneficiaria		
Real por Periodo	Mes 6 Junio	1735				Planeado	EGF	86,613 mujeres y 83,570 hombres		
Acumulad	TOTAL	11101								
Observaciones						Real	EGF	1,632 M y 1,568 H		
						Número de archivos:		2		

**GESTIÓN PARA RESULTADOS**  
**MATRIZ DE INDICADORES Y RESULTADOS 2020**  
 Ficha Técnica y Evaluación por Indicador  
 Coordinación de Gabinete

DEPENDENCIA	DELEGACIÓN EPIGMENIO GONZÁLEZ				ALINEACIÓN AL PMD					
PROGRAMA	Infraestructura para el Futuro	CLAVE PMD COMPLETA			Eje	04.00.00.00				
		04.08.08.01			Programa	04.08.00.00				
		Ejercicio	2020		Línea de Acción	04.08.08.00				
		Periodo	202006		Componente	04.08.08.08				
NO. DE PROGRAMA	04080000		Fecha de Evaluación	06/07/2020						
RESUMEN NARRATIVO	REHABILITACION, CONSTRUCCION Y MANTENIMIENTO DE ESPACIOS PUBLICOS (8.8)									
META CUANTITATIVA DESCRIPCIÓN	Realizar el 100% de las obras y acciones de mejoramiento de imagen urbana programadas conforme el presupuesto establecido				Meta cifras	100%				
META CUALITATIVA	Mejorar las condiciones de la infraestructura de los espacios públicos en beneficio de la población				Población Beneficiaria	86,613 mujeres y 83,570 hombres				
NOMBRE DEL INDICADOR	Porcentaje de obras y acciones de mejoramiento de imagen urbana realizadas				Variable a Medir	Obras, acciones y servicios realizados para el mejoramiento				
MÉTODO CÁLCULO	(Cantidad de obras y acciones de mejoramiento de imagen urbana realizadas conforme su unidad de medida establecida / cantidad de obras y acciones planeadas)*100				Tipo de Fórmula	PORCENTAJE				
Datos del indicador	Tipo de Indicador	GESTIÓN		Línea Base		Evaluación < 20 Evaluación >= 20 y < 42 Evaluación >= 42	102.13			
	Dimensión a med	EFICACIA		Parámetros de Evaluación y Resultado Semaforzado						
	Unidad de medid	Obras, acciones y servicios realizados para el mejoramiento de Imagen Urb								
	Frecuencia de medición	TRIMESTRAL								
Datos presupuestales	Presupuesto aprobado			Medios de verificación		Reporte Trimestral de obras y acciones de mejoramiento de imagen urbana realizadas y planeadas				
	Presupuesto modificado									
	Presupuesto pagado									
	Diferencia Real pagado vs. Presupuesto aprobado									
	Diferencia Real pagado vs. Presupuesto modificado			Fuente de Financiamien	Municipal					
FECHA DE EVALUACIÓN	DESCRIPCIÓN DE LAS ACTIVIDADES EN ESTRICTA CORRELACIÓN A LA META Y AL MÉTODO DE CÁLCULO	DATOS INGRESADOS				TIPOS DE FÓRMULAS Y RESULTADOS				
		Numerador	Denominador (Meta)	Denominador (Año anterior Línea base)	Meta Integral para el efecto de evaluación	Índice	Tasa de Variación	Razón ó Promedio	Porcentaje (Cobertura, Focalización)	Porcentaje de avance
06/07/2020	Se realizaron "1735" obras, acciones y servicios de mejoramiento de imagen urbana en la Delegación: Abril se realizó bacheo, apoyo con camión volteo, tilicheo, poda de árboles retiro de rama, rehabilitación de espacios en la colonia Desa	1735	1503					102.13	102.13	
Tipo de Resultado	Detalle de Resultados por Periodo	Denominador (Metas 100%)			Concepto	Delegacione		Población Beneficiaria		
Real por Periodo	Mes 6 Junio	1735	1503		Planeado	EGF		86,613 mujeres y 83,570 hombres		
Acumulad	TOTAL	11101	10869							
Observaciones					Real	EGF		1,632 M y 1,568 H		
					Número de archivos:		2			