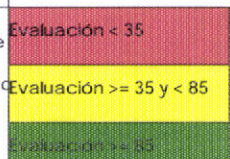



DEPENDENCIA		SECRETARIA DE OBRAS PUBLICAS MUNICIPALES				ALINEACIÓN AL PMD				
PROGRAMA	Infraestructura para el Futuro	CLAVE PMD COMPLETA				Eje	04.00.00.00			
		04.08.01.01				Programa	04.08.00.00			
		Ejercicio	2019			Línea de Acción	04.08.01.00			
		Periodo	201912			Componente	04.08.01.01			
NO. DE PROGRAMA	04080000		Fecha de Evaluación	07/01/2020						
RESUMEN NARRATIVO	Infraestructura para Barrios Mágicos, Mejorada									
META CUANTITATIVA DESCRIPCIÓN	Realizar el 100% de obras de mejoramiento de Infraestructura para Barrios Mágicos					Meta cifras	100%			
META CUALITATIVA	Incrementar y mejorar la Infraestructura para Barrios Mágicos del Municipio					Población Beneficiaria	878,931			
NOMBRE DEL INDICADOR	Porcentaje de avance de las obras ejecutadas					Variable a Medir	Obras de mejoramiento en Infraestructura para Ba			
MÉTODO CÁLCULO	(Cantidad de obras en Infraestructura para Barrios Mágicos realizadas / Cantidad de obras proyectadas en Infraestructura para Barrios Mágicos)*100					Tipo de Fórmula	PORCENTAJE			
Datos del indicador	Tipo de Indicador	GESTIÓN		Línea Base			100	●		
	Dimensión a med	EFICACIA		Parámetros de Evaluación y Resultado Semaforzado						
	Unidad de medid	Obras en Infraestructura para Barrios Mágicos								
	Frecuencia de medición	TRIMESTRAL								
Datos presupuestales	Presupuesto aprobado	\$0.00		Medios de verificación	Reporte trimestral de obras					
	Presupuesto modificado	\$0.00								
	Presupuesto pagado	\$3,461,090.66								
	Diferencia Real pagado vs. Presupuesto aprobado	\$-3,461,090.66	0%							
	Diferencia Real pagado vs. Presupuesto modificado	\$-3,461,090.66	0%		Fuente de Financiamien	Municipal				
FECHA DE EVALUACIÓN	DESCRIPCIÓN DE LAS ACTIVIDADES EN ESTRICTA CORRELACIÓN A LA META Y AL MÉTODO DE CÁLCULO	DATOS INGRESADOS				TIPOS DE FÓRMULAS Y RESULTADOS				
		Numerador	Denominador (Meta)	Denominador (Año anterior Línea base)	Meta Integral para el efecto de evaluación	Índice	Tasa de Variación	Razón o Promedio	Porcentaje (Cobertura, Focalización)	Porcentaje de avance
07/01/2020	En este periodo que se reporta no se realizan obras de mejoramiento de Infraestructura para Barrios Mágicos, con el número de componente 04.08.01.01, ni para su actividad con número: 04.08.01.01.01	0	0						100	100
Tipo de Resultado	Detalle de Resultados por Periodo	Denominador (Metas 100%)				Concepto	Delegacione		Población Beneficiaria	
Real por Periodo	Mes 12 Diciembre	0	0		Planeado	Municipio de Querétaro		878,931		
Acumulad	TOTAL	3	3		Real			0		
Observaciones	En este periodo que se reporta no se realizan obras de mejoramiento de Infraestructura para Barrios Mágicos, con el número de componente 04.08.01.01, ni para su actividad con número: 04.08.01.01.01					Número de archivos:		1		

LOPEZ CASTILLO ORIANA


Nombre y firma del titular de la dependencia
Validación de la información

GESTIÓN PARA RESULTADOS
MATRIZ DE INDICADORES Y RESULTADOS 2019
Ficha Técnica y Evaluación por Indicador
Coordinación de Gabinete

DEPENDENCIA		SECRETARIA DE OBRAS PUBLICAS MUNICIPALES				ALINEACIÓN AL PMD				
PROGRAMA	Infraestructura para el Futuro	CLAVE PMD COMPLETA				Eje	04.00.00.00			
		04.08.01.01.01				Programa	04.08.00.00			
		Ejercicio	2019			Linea de Acción	04.08.01.00			
		Periodo	201912			Componente	04.08.01.01			
NO. DE PROGRAMA	04080000		Fecha de Evaluación	07/01/2020		Actividad	04.08.01.01.01			
						NUE Componente	210000.000			
RESUMEN NARRATIVO	ADECUACION Y MEJORAMIENTO DE BARRIOS MAGICOS									
META CUANTITATIVA DESCRIPCIÓN	Realizar el 100% de obras de Adecuación y Mejoramiento de Barrios Mágicos					Meta cifras	2			
META CUALITATIVA	Adecuar y Mejorar los Barrios Mágicos del Municipio					Población Beneficiaria	878,931			
NOMBRE DEL INDICADOR	Porcentaje de avance de las obras ejecutadas					Variable a Medir	Obras de Adecuación y Mejoramiento de Barrios Mágicos realiza			
MÉTODO CÁLCULO	(Cantidad de obras de Adecuación y Mejoramiento de Barrios Mágicos realizadas / Cantidad de obras proyectadas de Adecuación y Mejoramiento de Barrios Mágicos) * 100					Tipo de Fórmula	PORCENTAJE			
Datos del indicador	Tipo de Indicador	GESTIÓN		Linea Base		de Evaluación < 35 Evaluación >= 35 y < 85 Evaluación >= 85	125	●		
	Dimensión a med	EFICACIA		Parámetros de Evaluación y Resultado Semaforzado						
	Unidad de medid	Obras de Habilitación y Restauración de Plazas Públicas realizadas								
	Frecuencia de medición	TRIMESTRAL								
Datos presupuestales	Presupuesto aprobado					Reporte trimestral de obras				
	Presupuesto modificado					Medios de verificación				
	Presupuesto pagado									
	Diferencia Real pagado vs. Presupuesto aprobado									
	Diferencia Real pagado vs. Presupuesto modificado					Fuente de Financiamien Municipal				
FECHA DE EVALUACIÓN	DESCRIPCIÓN DE LAS ACTIVIDADES EN ESTRICTA CORRELACIÓN A LA META Y AL MÉTODO DE CÁLCULO	DATOS INGRESADOS				TIPOS DE FÓRMULAS Y RESULTADOS				
		Numerador	Denominador (Meta)	Denominador anterior (Linea base)	Meta Integral para el efecto de evaluación	Índice	Tasa de Variación	Razón o Promedio	Porcentaje (Cobertura, Focalización)	Porcentaje de avance
07/01/2020	En este periodo que se reporta no se realizan obras de mejoramiento de Infraestructura para Barrios Mágicos, con el número de componente 04.08.01.01, ni para su actividad con número: 04.08.01.01.01	0	2					125	125	
Tipo de Resultado	Detalle de Resultados por Periodo	Denominador (Metas 100%)				Concepto	Delegacione		Población Beneficiaria	
Real por Periodo	Mes 12 Diciembre	0				Planeado	Municipio de Querétaro		878,931	
Acumulad	TOTAL	3				Real			0	
Observaciones	En este periodo que se reporta no se realizan obras de mejoramiento de Infraestructura para Barrios Mágicos, con el número de componente 04.08.01.01, ni para su actividad con número: 04.08.01.01.01									
						Número de archivos:		1		


 LOPEZ CASTILLO ORIANA
 Nombre y firma del titular de la dependencia
 Validación de la información

GESTIÓN PARA RESULTADOS
MATRIZ DE INDICADORES Y RESULTADOS 2019
 Ficha Técnica y Evaluación por Indicador
 Coordinación de Gabinete


DEPENDENCIA		SECRETARIA DE OBRAS PUBLICAS MUNICIPALES				ALINEACIÓN AL PMD					
PROGRAMA	Infraestructura para el Futuro	CLAVE PMD COMPLETA 04.08.02.01				Eje	04.00.00.00				
		Ejercicio	2019			Programa	04.08.00.00				
		Periodo	201912			Linea de Acción	04.08.02.00				
		NO. DE PROGRAMA		04080000		Fecha de Evaluación	07/01/2020				
RESUMEN NARRATIVO		Infraestructura de Dignificación del Río Querétaro, Habilitada y/o Restaurada									
META CUANTITATIVA DESCRIPCIÓN		Realizar el 100% de obras de Dignificación del Río Querétaro				Meta cifras	100%				
META CUALITATIVA		Dignificar el Río Querétaro				Población Beneficiaria	878,931				
NOMBRE DEL INDICADOR		Porcentaje de avance de las obras ejecutadas				Variable a Medir	Obras de Dignificación del Río Querétaro				
MÉTODO CÁLCULO		(Cantidad de obras de Dignificación del Río Querétaro realizadas / Cantidad de obras proyectadas de Dignificación del Río Querétaro)* 100				Tipo de Fórmula	PORCENTAJE				
Datos del indicador	Tipo de Indicador	GESTIÓN		Linea Base		de Evaluación < 35 de Evaluación >= 35 y < 85 de Evaluación >= 85	100				
	Dimensión a med	EFICACIA		Parámetros de Evaluación y Resultado Semaforzado							
	Unidad de medid	Obras de Dignificación del Río Querétaro									
	Frecuencia de medición	TRIMESTRAL									
Datos presupuestales	Presupuesto aprobado	\$0.00		Medios de verificación		Reporte trimestral de obras					
	Presupuesto modificado	\$0.00									
	Presupuesto pagado	\$0.00									
	Diferencia Real pagado vs. Presupuesto aprobado	\$0.00	0%	Fuente de Financiamien						Municipal	
	Diferencia Real pagado vs. Presupuesto modificado	\$0.00	0%								
FECHA DE EVALUACIÓN	DESCRIPCIÓN DE LAS ACTIVIDADES EN ESTRICTA CORRELACIÓN A LA META Y AL MÉTODO DE CÁLCULO		DATOS INGRESADOS			TIPOS DE FÓRMULAS Y RESULTADOS					
	Numerador	Denominador (Meta)	Denominador anterior (Linea base)	Meta Integral para el efecto de evaluación	Índice	Tasa de Variación	Razón o Promedio	Porcentaje (Cobertura, Focalización)	Porcentaje de avance		
07/01/2020	0	0						100	100		
Tipo de Resultado	Detalle de Resultados por Periodo		Denominador (Metas 100%)		Concepto	Delegacione		Población Beneficiaria			
Real por Periodo	Mes 12 Diciembre	0	0		Planeado	Municipio de Querétaro		878,931			
Acumulad	TOTAL	1	1								
Observaciones	En este periodo que se reporta no se realizan obras de Dignificación del Río Querétaro, con el número de componente 04.08.02.01, ni para su actividad con número: 04.08.02.01.01				Real			0			
					Número de archivos:			1			

LOPEZ CASTILLO ORLANA

Nombre y firma del titular de la dependencia
Validación de la información

GESTIÓN PARA RESULTADOS
MATRIZ DE INDICADORES Y RESULTADOS 2019
Ficha Técnica y Evaluación por Indicador
Coordinación de Gabinete

DEPENDENCIA		SECRETARIA DE OBRAS PUBLICAS MUNICIPALES				ALINEACIÓN AL PMD				
PROGRAMA	Infraestructura para el Futuro	CLAVE PMD COMPLETA 04.08.02.01.01				Eje	04.00.00.00			
		Ejercicio	2019			Programa	04.08.00.00			
		Periodo	201912			Linea de Acción	04.08.02.00			
NO. DE PROGRAMA	04080000	Fecha de Evaluación	07/01/2020			Componente	04.08.02.01			
RESUMEN NARRATIVO		REHABILITACION Y RESTAURACION DE EL RIO QUERETARO								
META CUANTITATIVA DESCRIPCIÓN	Realizar el 100% de obras de Rehabilitación y Restauración del Rio Querétaro					Meta cifras	1			
META CUALITATIVA	Rehabilitar y Restaurar el Rio Querétaro					Población Beneficiaria	878,931			
NOMBRE DEL INDICADOR	Porcentaje de avance de las obras ejecutadas					Variable a Medir	Obras de Rehabilitación y Restauración del Rio Q			
MÉTODO CALCULO	(Cantidad de obras de Rehabilitación y Restauración del Rio Querétaro realizadas / Cantidad de obras proyectadas de Rehabilitación y Restauración del Rio Querétaro) * 100					Tipo de Fórmula	PORCENTAJE			
Datos del indicador	Tipo de Indicador	GESTIÓN			Linea Base	de Evaluación < 35 Evaluación >= 35 < 85 Evaluación >= 85	100	●		
	Dimensión a med	EFICACIA			Parámetros de Evaluación y Resultado Semaforizado					
	Unidad de medid	Obras de Rehabilitación y Restauración del Rio Querétaro realizadas								
	Frecuencia de medición	TRIMESTRAL								
Datos presupuestales	Presupuesto aprobado				Medios de verificación	Reporte trimestral de obras				
	Presupuesto modificado									
	Presupuesto pagado									
	Diferencia Real pagado vs. Presupuesto aprobado									
	Diferencia Real pagado vs. Presupuesto modificado					Fuente de Financiamien	Municipal			
FECHA DE EVALUACIÓN	DESCRIPCIÓN DE LAS ACTIVIDADES EN ESTRICTA CORRELACIÓN A LA META Y AL MÉTODO DE CÁLCULO	DATOS INGRESADOS				TIPOS DE FÓRMULAS Y RESULTADOS				
		Numerador	Denominador (Meta)	Denominador (Anterior Linea base)	Meta Integral para el efecto de evaluación	Indice	Tasa de Variación	Razón ó Promedio	Porcentaje (Cobertura, Focalización)	Porcentaje de avance
07/01/2020	En este periodo que se reporta no se realizan obras de Dignificación del Rio Querétaro, con el número de componente 04.08.02.01, ni para su actividad con número: 04.08.02.01.01	0	1					100	100	
Tipo de Resultado	Detalle de Resultados por Periodo	Denominador (Metas 100%)			Concepto	Delegacione		Población Beneficiaria		
Real por Periodo	Mes 12 Diciembre	0			Planeado	Municipio de Querétaro		878,931		
Acumulado	TOTAL	1				Real			0	
Observaciones	En este periodo que se reporta no se realizan obras de Dignificación del Rio Querétaro, con el número de componente 04.08.02.01, ni para su actividad con número: 04.08.02.01.01									
						Número de archivos:		1		



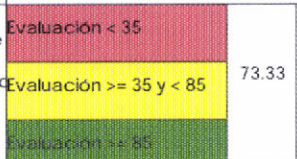
 LOPEZ CASTILLO ORIANA
 Nombre y firma del titular de la dependencia
 Validación de la información


DEPENDENCIA		SECRETARIA DE OBRAS PUBLICAS MUNICIPALES				ALINEACIÓN AL PMD				
PROGRAMA	Infraestructura para el Futuro	CLAVE PMD COMPLETA 04.08.03.01				Eje	04.00.00.00			
		Ejercicio	2019			Programa	04.08.00.00			
		Periodo	201912			Linea de Acción	04.08.03.00			
		NO. DE PROGRAMA		04080000		Componente	04.08.03.01			
Fecha de Evaluación		07/01/2020		Actividad						
NUE Componente		210000.000								
RESUMEN NARRATIVO		Infraestructura Hidraulica, Sanitaria y Pluvial Habilitada y/o Construida								
META CUANTITATIVA DESCRIPCIÓN		Realizar el 100% de obras de Infraestructura Hidráulica, Sanitaria y Pluvial Habilitada y/o Construida				Meta cifras	100%			
META CUALITATIVA		Habilitar y construir la Infraestructura Hidráulica, Sanitaria y Pluvial				Población Beneficiaria	878,931			
NOMBRE DEL INDICADOR		Porcentaje de avance de las obras ejecutadas				Variable a Medir	Obras de Infraestructura Hidráulica, Sanitaria y P			
MÉTODO CÁLCULO		(Cantidad de obras de Infraestructura Hidráulica, Sanitaria y Pluvial realizadas / Cantidad de obras proyectadas de Infraestructura Hidráulica, Sanitaria y Pluvial) * 100				Tipo de Fórmula	PORCENTAJE			
Datos del indicador	Tipo de Indicador		GESTIÓN		Linea Base					
	Dimensión a med		EFICACIA		Parámetros de Evaluación y Resultado Semaforzado		Evaluación < 35			
	Unidad de medid		Obras de Infraestructura Hidráulica, Sanitaria y Pluvial Habilitada y/o Construida		Evaluación >= 35 y < 85		Evaluación >= 85		100	
	Frecuencia de medición		TRIMESTRAL							
Datos presupuestales	Presupuesto aprobado		\$0.00		Medios de verificación		Reporte trimestral de obras			
	Presupuesto modificado		\$8,715,344.00							
	Presupuesto pagado		\$43,966,808.25							
	Diferencia Real pagado vs. Presupuesto aprobado		-\$43,966,808.25 0%		Fuente de Financiamien		Municipal y FISM			
	Diferencia Real pagado vs. Presupuesto modificado		-\$35,251,464.25 19.82%							
FECHA DE EVALUACION	DESCRIPCIÓN DE LAS ACTIVIDADES EN ESTRICTA CORRELACIÓN A LA META Y AL MÉTODO DE CÁLCULO		DATOS INGRESADOS				TIPOS DE FÓRMULAS Y RESULTADOS			
			Numerador	Denominador (Meta)	Denominador anterior (Linea base)	Meta Integral para el efecto de evaluación	Índice	Tasa de Variación	Razón ó Promedio	Porcentaje (Cobertura, Focalización)
07/01/2020	Se construye la interconexión de drenaje La Gotera - La Versollia, Delegacion Santa Rosa Jáuregui. Se construye obra de incorporación al dren Cimatarío I, Localidad Fraccionamiento Panorámico, Delegación Josefa Vergara, colector pluvial en calle Jard		7	7					100	100
Tipo de Resultado	Detalle de Resultados por Periodo		Denominador (Metas 100%)				Concepto	Delegacione		Población Beneficiaria
Real por Periodo	Mes 12 Diciembre		7	7		Planeado	Municipio de Querétaro		878,931	
Acumulad	TOTAL		46	46		Real	DCH, EGF, JV		47800	
Observaciones							Número de archivos:		2	

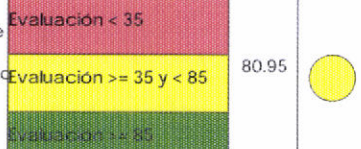
LOPEZ CASTILLO ORIANA


 Nombre y firma del titular de la dependencia
 Validación de la información

GESTIÓN PARA RESULTADOS
MATRIZ DE INDICADORES Y RESULTADOS 2019
Ficha Técnica y Evaluación por Indicador
Coordinación de Gabinete


DEPENDENCIA		SECRETARIA DE OBRAS PUBLICAS MUNICIPALES				ALINEACIÓN AL PMD					
PROGRAMA	Infraestructura para el Futuro	CLAVE PMD COMPLETA				Eje	04.00.00.00				
		04.08.03.01.01				Programa	04.08.00.00				
		Ejercicio	2019			Linea de Acción	04.08.03.00				
		Periodo	201912			Componente	04.08.03.01				
NO. DE PROGRAMA	04080000			Fecha de Evaluación	07/01/2020		Actividad	04.08.03.01.01			
						NUE Componente	210000.000				
RESUMEN NARRATIVO	HABILITACION Y CONSTRUCCION DE RED DE AGUA POTABLE										
META CUANTITATIVA DESCRIPCIÓN	Realizar el 100% de obras de Infraestructura Hidráulica Habilitada y/o Construida					Meta cifras	15				
META CUALITATIVA	Habilitar y construir la Infraestructura Hidráulica					Población Beneficiaria	878,931				
NOMBRE DEL INDICADOR	Porcentaje de avance de las obras ejecutadas					Variable a Medir	Obras de Infraestructura Hidráulica Habilitada y				
MÉTODO CÁLCULO	(Cantidad de obras de Infraestructura Hidráulica realizadas / Cantidad de obras proyectadas de Infraestructura Hidráulica) * 100					Tipo de Fórmula	PORCENTAJE				
Datos del indicador	Tipo de Indicador		GESTIÓN		Linea Base						
	Dimensión a med		EFICACIA		Parámetros de Evaluación y Resultado Semaforizado						
	Unidad de medid		Obras de Infraestructura Hidráulica Habilitada y/o Construida								
	Frecuencia de medición		TRIMESTRAL								
Datos presupuestales	Presupuesto aprobado				Medios de verificación		Reporte trimestral de obras				
	Presupuesto modificado										
	Presupuesto pagado										
	Diferencia Real pagado vs. Presupuesto aprobado										
	Diferencia Real pagado vs. Presupuesto modificado										Fuente de Financiamien
FECHA DE EVALUACIÓN	DESCRIPCIÓN DE LAS ACTIVIDADES EN ESTRICTA CORRELACIÓN A LA META Y AL MÉTODO DE CÁLCULO		DATOS INGRESADOS				TIPOS DE FÓRMULAS Y RESULTADOS				
			Numerador	Denominad or (Meta)	Denominad or (Año anterior línea base)	Meta Integral para el efecto de evaluación	Índice	Tasa de Variación	Razón o Promedio	Porcentaje (Cobertura, Focalización)	Porcentaje de avance
07/01/2020	En este periodo que se reporta no se realizan obras de agua potable.		0	15						73.33	73.33
Tipo de Resultado	Detalle de Resultados por Periodo		Denominador (Metas 100%)				Concepto	Delegacione		Población Beneficiaria	
Real por Periodo	Mes 12 Diciembre		0				Planeado	Municipio de Querétaro		878,931	
Acumulad	TOTAL		11								
Observaciones	En este periodo que se reporta no se realizan obras de agua potable.					Real			0		
						Número de archivos:			2		


 LOPEZ CASTILLO ORIANA
 Nombre y firma del titular de la dependencia
 Validación de la información

DEPENDENCIA		SECRETARIA DE OBRAS PUBLICAS MUNICIPALES				ALINEACIÓN AL PMD				
PROGRAMA	Infraestructura para el Futuro	CLAVE PMD COMPLETA 04.08.03.01.02				Eje	04.00.00.00			
		Ejercicio	2019			Programa	04.08.00.00			
		Periodo	201912			Línea de Acción	04.08.03.00			
		Fecha de Evaluación	07/01/2020			Componente	04.08.03.01			
NO. DE PROGRAMA	04080000		Fecha de Evaluación	07/01/2020		Actividad	04.08.03.01.02			
RESUMEN NARRATIVO		HABILITACION Y CONSTRUCCION DE RED DE DRENAJE SANITARIO								
META CUANTITATIVA DESCRIPCIÓN	Realizar el 100% de obras de Infraestructura Sanitaria Habilitada y/o Construida					Meta cifras	21			
META CUALITATIVA	Habilitar y construir la Infraestructura Sanitaria					Población Beneficiaria	878,931			
NOMBRE DEL INDICADOR	Porcentaje de avance de las obras ejecutadas					Variable a Medir	Obras de Infraestructura Sanitaria Habilitada y/o			
MÉTODO CALCULO	(Cantidad de obras de Infraestructura Sanitaria realizadas / Cantidad de obras proyectadas de Infraestructura Sanitaria) * 100					Tipo de Fórmula	PORCENTAJE			
Datos del indicador	Tipo de Indicador	GESTIÓN		Línea Base			80.95			
	Dimensión a med	EFICACIA		Parámetros de Evaluación y Resultado Semaforizado						
	Unidad de medid	Obras de Infraestructura Sanitaria Habilitada y/o Construida								
	Frecuencia de medición	TRIMESTRAL								
Datos presupuestales	Presupuesto aprobado			Medios de verificación		Reporte trimestral de obras				
	Presupuesto modificado									
	Presupuesto pagado									
	Diferencia Real pagado vs. Presupuesto aprobado									
	Diferencia Real pagado vs. Presupuesto modificado									
		Fuente de Financiamien				Municipal y FISM (12 Obras)				
FECHA DE EVALUACIÓN	DESCRIPCIÓN DE LAS ACTIVIDADES EN ESTRUCTURA CORRELACIÓN A LA META Y AL MÉTODO DE CÁLCULO	DATOS INGRESADOS				TIPOS DE FÓRMULAS Y RESULTADOS				
		Numerador	Denominador (Meta)	Denominador (Anterior Línea base)	Meta Integral para el efecto de evaluación	Índice	Tasa de Variación	Razón ó Promedio	Porcentaje (Cobertura, Focalización)	Porcentaje de avance
07/01/2020	Se construye la interconexión de drenaje La Gotera - La Versotilla, Delegación Santa Rosa Jáuregui.	1	21					80.95	80.95	
Tipo de Resultado	Detalle de Resultados por Periodo	Denominador (Metas 100%)			Concepto	Delegación		Población Beneficiaria		
Real por Periodo	Mes 12 Diciembre	1			Planeado	Municipio de Querétaro		878,931		
Acumulad	TOTAL	17			Real	SRJ		7000		
Observaciones					Número de archivos:		2			






 LOPEZ CASTILLO ORIANA
 Nombre y firma del titular de la dependencia
 Validación de la información


DEPENDENCIA		SECRETARIA DE OBRAS PUBLICAS MUNICIPALES				ALINEACIÓN AL PMD				
PROGRAMA	Infraestructura para el Futuro	CLAVE PMD COMPLETA 04.08.03.01.03				Eje	04.00.00.00			
		Ejercicio	2019			Programa	04.08.00.00			
		Periodo	201912			Línea de Acción	04.08.03.00			
		Fecha de Evaluación	07/01/2020			Componente	04.08.03.01			
NO. DE PROGRAMA	04080000			Fecha de Evaluación	07/01/2020			Actividad	04.08.03.01.03	
RESUMEN NARRATIVO		HABILITACION Y CONSTRUCCION DE RED DE DRENAJE PLUVIAL								
META CUANTITATIVA DESCRIPCIÓN	Realizar el 100% de obras de Infraestructura Pluvial Habilitada y/o Construida						Meta cifras	24		
META CUALITATIVA	Habilitar y construir la Infraestructura Pluvial						Población Beneficiaria	878,931		
NOMBRE DEL INDICADOR	Porcentaje de avance de las obras ejecutadas						Variable a Medir	Obras de Infraestructura Pluvial Habilitada y/o Construida		
MÉTODO CÁLCULO	(Cantidad de obras de Infraestructura Pluvial realizadas / Cantidad de obras proyectadas de Infraestructura Pluvial) * 100						Tipo de Fórmula	PORCENTAJE		
Datos del indicador	Tipo de Indicador	GESTIÓN		Línea Base		de Evaluación < 35 Evaluación >= 35 < 85 Evaluación >= 85	75			
	Dimensión a med	EFICACIA		Parámetros de Evaluación y Resultado Semaforzado						
	Unidad de medid	Obras de Infraestructura Pluvial Habilitada y/o Construida								
	Frecuencia de medición	TRIMESTRAL								
Datos presupuestales	Presupuesto aprobado					Reporte trimestral de obras				
	Presupuesto modificado					Medios de verificación				
	Presupuesto pagado									
	Diferencia Real pagado vs. Presupuesto aprobado									
	Diferencia Real pagado vs. Presupuesto modificado					Fuente de Financiamien Municipal				
FECHA DE EVALUACIÓN	DESCRIPCIÓN DE LAS ACTIVIDADES EN ESTRICTA CORRELACIÓN A LA META Y AL MÉTODO DE CÁLCULO		DATOS INGRESADOS				TIPOS DE FÓRMULAS Y RESULTADOS			
		Numerador	Denominador or (Meta)	Denominador (Anterior Línea base)	Meta Integral para el efecto de evaluación	Índice	Tasa de Variación	Razón ó Promedio	Porcentaje (Cobertura, Focalización)	Porcentaje de avance
07/01/2020	Se construye obra de incorporación al dren Cimatarío I, Localidad Fraccionamiento Panorámico, Delegación Josefa Vergara, colector pluvial en calle Jardineros de Plateros a Dren Peñuelas y empedrado con mortero, Col. Peñuelas, Delegación Epigmen	6	24						75	75
Tipo de Resultado	Detalle de Resultados por Periodo		Denominador (Metas 100%)			Concepto	Delegacione		Población Beneficiaria	
Real por Periodo	Mes 12 Diciembre	6				Planeado	Municipio de Querétaro		878,931	
Acumulad	TOTAL	18					Real	DCH, EGF, JV		40800
Observaciones						Número de archivos:		2		

LOPEZ CASTILLO ORIANA


 Nombre y firma del titular de la dependencia
 Validación de la información

GESTIÓN PARA RESULTADOS
MATRIZ DE INDICADORES Y RESULTADOS 2019
Ficha Técnica y Evaluación por Indicador
Coordinación de Gabinete

DEPENDENCIA	SECRETARIA DE OBRAS PUBLICAS MUNICIPALES				ALINEACIÓN AL PMD									
PROGRAMA	Infraestructura para el Futuro	CLAVE PMD COMPLETA			Eje	04.00.00.00								
		04.08.07.01			Programa	04.08.00.00								
		Ejercicio	2019		Linea de Acción	04.08.07.00								
		Periodo	201912		Componente	04.08.07.01								
NO. DE PROGRAMA	04080000		Fecha de Evaluación	07/01/2020		Actividad								
						NUE Componente	210000.000							
RESUMEN NARRATIVO	Infraestructura de Conservación Vial, Habilitada y/o Construida													
META CUANTITATIVA DESCRIPCIÓN	Realizar el 100% de obras de Infraestructura de Conservación Vial, Habilitada y/o Construida				Meta cifras	100%								
META CUALITATIVA	Incrementar y mejorar la Infraestructura de Conservación Vial, Habilitada y/o Construida				Población Beneficiaria	878,931								
NOMBRE DEL INDICADOR	Porcentaje de avance de las obras ejecutadas				Variable a Medir	Obras de Infraestructura de Conservación Vial, Habilitada y/o Construida								
MÉTODO CÁLCULO	(Cantidad de obras en Infraestructura de Conservación Vial realizadas / Cantidad de obras proyectadas en Infraestructura de Conservación Vial)*100				Tipo de Fórmula	PORCENTAJE								
Datos del indicador	Tipo de Indicador	GESTIÓN		Linea Base		<table border="1"> <tr> <td>Evaluación < 35</td> <td rowspan="3">100</td> <td rowspan="3"></td> </tr> <tr> <td>Evaluación >= 35 y < 85</td> </tr> <tr> <td>Evaluación >= 85</td> </tr> </table>				Evaluación < 35	100		Evaluación >= 35 y < 85	Evaluación >= 85
	Evaluación < 35	100												
	Evaluación >= 35 y < 85													
	Evaluación >= 85													
Dimensión a med	EFICACIA		Parámetros de Evaluación y Resultado Semaforizado											
Unidad de medid	Obras en Infraestructura de Conservación Vial, Habilitada y/o Construida													
Frecuencia de medición	TRIMESTRAL													
Datos presupuestales	Presupuesto aprobado	\$0.00		Medios de verificación		Reporte trimestral de obras								
	Presupuesto modificado	-\$12,216,306.87												
	Presupuesto pagado	\$25,082,502.34												
	Diferencia Real pagado vs. Presupuesto aprobado	-\$25,082,502.34 0%												
	Diferencia Real pagado vs. Presupuesto modificado	-\$37,298,809.21 -48.7%												
			Fuente de Financiamien		Municipal									
FECHA DE EVALUACIÓN	DESCRIPCIÓN DE LAS ACTIVIDADES EN ESTRICTA CORRELACIÓN A LA META Y AL MÉTODO DE CÁLCULO	DATOS INGRESADOS				TIPOS DE FÓRMULAS Y RESULTADOS								
		Numerador	Denominador (Meta)	Denominador (Año anterior Linea base)	Meta Integral para el efecto de evaluación	Indice	Tasa de Variación	Razón o Promedio	Porcentaje (Cobertura, Focalización)	Porcentaje de avance				
07/01/2020	Se realiza la construcción del sistema pluvial y re ingeniería vial Avenida Pie de La Cuesta, Delegación Epigmenio González, la construcción del viaducto poniente, en Delegación Félix Osores Sotomayor; Se realiza la rehabilitación de vialidad y servicios	6	6					100	100					
Tipo de Resultado	Detalle de Resultados por Periodo	Denominador (Metas 100%)			Concepto	Delegacione		Población Beneficiaria						
Real por Periodo	Mes 12 Diciembre	6	6		Planeado	Municipio de Querétaro		878,931						
Acumulado	TOTAL	38	38			Real	DCH, EGF, FO		878931					
Observaciones					Número de archivos:		2							


 LOPEZ CASTILLO ORIANA
 Nombre y firma del titular de la dependencia
 Validación de la información

GESTIÓN PARA RESULTADOS
MATRIZ DE INDICADORES Y RESULTADOS 2019
Ficha Técnica y Evaluación por Indicador
Coordinación de Gabinete




DEPENDENCIA		SECRETARIA DE OBRAS PUBLICAS MUNICIPALES				ALINEACIÓN AL PMD				
PROGRAMA	Infraestructura para el Futuro	CLAVE PMD COMPLETA 04.08.07.01.01				Eje	04.00.00.00			
		Ejercicio	2019			Programa	04.08.00.00			
		Periodo	201912			Línea de Acción	04.08.07.00			
		NO. DE PROGRAMA	04080000			Componente	04.08.07.01			
		Fecha de Evaluación	07/01/2020			Actividad	04.08.07.01.01			
						NUE Componente	210000.000			
RESUMEN NARRATIVO		CONSTRUCCION DE INFRAESTRUCTURA VIAL								
META CUANTITATIVA DESCRIPCIÓN	Realizar el total de obras de Infraestructura Vial					Meta cifras	1			
META CUALITATIVA	Construir la nueva Infraestructura Vial del Municipio					Población Beneficiaria	878,931			
NOMBRE DEL INDICADOR	Porcentaje de avance de las obras ejecutadas					Variable a Medir	Obras nuevas en Infraestructura Vial construidas			
MÉTODO CÁLCULO	(Cantidad de obras de Infraestructura Vial realizadas / Cantidad de obras proyectadas de Infraestructura Vial)*100					Tipo de Fórmula	PORCENTAJE			
Datos del indicador	Tipo de Indicador	GESTIÓN		Línea Base		de Evaluación < 35 Evaluación >= 35 y < 85 Evaluación >= 85	125			
	Dimensión a med	EFICACIA		Parámetros de Evaluación y Resultado Semaforizado						
	Unidad de medid	Obras de Infraestructura Vial construidas								
	Frecuencia de medición	TRIMESTRAL								
Datos presupuestales	Presupuesto aprobado			Medios de verificación		Reporte trimestral de obras				
	Presupuesto modificado									
	Presupuesto pagado									
	Diferencia Real pagado vs. Presupuesto aprobado									
	Diferencia Real pagado vs. Presupuesto modificado			Fuente de Financiamien		Municipal				
FECHA DE EVALUACIÓN	DESCRIPCIÓN DE LAS ACTIVIDADES EN ESTRICTA CORRELACIÓN A LA META Y AL MÉTODO DE CÁLCULO	DATOS INGRESADOS				TIPOS DE FÓRMULAS Y RESULTADOS				
		Numerador	Denominador (Meta)	Denominador anterior (Línea base)	Meta Integral para el efecto de evaluación	Índice	Tasa de Variación	Razón ó Promedio	Porcentaje (Cobertura, Focalización)	Porcentaje de avance
07/01/2020	Se realiza la construcción del sistema pluvial y re ingeniería vial Avenida Pie de La Cuesta, Delegación Epigmenio González, la construcción del viaducto poniente, en Delegación Felix Osoros Sotomayor	2	1					125	125	
Tipo de Resultado	Detalle de Resultados por Periodo	Denominador (Metas 100%)			Concepto	Delegacione		Población Beneficiaria		
Real por Periodo	Mes 12 Diciembre	2				Planeado	Municipio de Querétaro	878,931		
Acumulad	TOTAL	8				Real	EGF, FOS	878931		
Observaciones						Número de archivos:		2		

LOPEZ CASTILLO ORIANA

Nombre y firma del titular de la dependencia
Validación de la información

GESTIÓN PARA RESULTADOS
MATRIZ DE INDICADORES Y RESULTADOS 2019

 Ficha Técnica y Evaluación por Indicador
 Coordinación de Gabinete

DEPENDENCIA		SECRETARIA DE OBRAS PUBLICAS MUNICIPALES				ALINEACIÓN AL PMD									
PROGRAMA	Infraestructura para el Futuro	CLAVE PMD COMPLETA 04.08.07.01.02				Eje	04.00.00.00								
		Ejercicio	2019			Programa	04.08.00.00								
		Periodo	201912			Linea de Acción	04.08.07.00								
NO. DE PROGRAMA	04080000	Fecha de Evaluación	07/01/2020			Componente	04.08.07.01								
						Actividad	04.08.07.01.02								
						NUE Componente	210000.000								
RESUMEN NARRATIVO	HABILITACION DE INFRAESTRUCTURA VIAL														
META CUANTITATIVA DESCRIPCIÓN	Realizar el total de obras de Habilitación de Infraestructura Vial					Meta cifras	5								
META CUALITATIVA	Habilitar la Infraestructura Vial del Municipio					Población Beneficiaria	878,931								
NOMBRE DEL INDICADOR	Porcentaje de avance de las obras ejecutadas					Variable a Medir	Obras de Habilitación de Infraestructura Vial realizadas								
MÉTODO CALCULO	(Cantidad de obras de habilitación de Infraestructura Vial realizadas / Cantidad de obras proyectadas de Habilitación de Infraestructura Vial) * 100					Tipo de Fórmula	PORCENTAJE								
Datos del indicador	Tipo de Indicador	GESTIÓN			Linea Base	<table border="1"> <tr> <td>Evaluación < 35</td> <td rowspan="3">125</td> <td rowspan="3"></td> </tr> <tr> <td>Evaluación >= 35 y < 85</td> </tr> <tr> <td>Evaluación >= 85</td> </tr> </table>					Evaluación < 35	125		Evaluación >= 35 y < 85	Evaluación >= 85
	Evaluación < 35	125													
	Evaluación >= 35 y < 85														
	Evaluación >= 85														
Dimensión a med	EFICACIA			Parámetros de Evaluación y Resultado Semaforizado											
Unidad de medida	Obras de Habilitación de Infraestructura Vial realizadas														
Frecuencia de medición	TRIMESTRAL														
Datos presupuestales	Presupuesto aprobado				Medios de verificación	Reporte trimestral de obras									
	Presupuesto modificado														
	Presupuesto pagado														
	Diferencia Real pagado vs. Presupuesto aprobado														
	Diferencia Real pagado vs. Presupuesto modificado				Fuente de Financiamien						Municipal				
FECHA DE EVALUACIÓN	DESCRIPCIÓN DE LAS ACTIVIDADES EN ESTRICTA CORRELACIÓN A LA META Y AL MÉTODO DE CÁLCULO	DATOS INGRESADOS				TIPOS DE FÓRMULAS Y RESULTADOS									
07/01/2020	Se realiza la rehabilitación de vialidad y servicios de la calle 20 de Noviembre, Deleg. Centro Histórico, reconstrucción de calles en Jurica Pueblo, mejoramiento de pavimento de asfalto con renivelación, en la calle Universidad Autónoma De Querétaro, colonia	Numerador	Denominador (Meta)	Denominador (Anterior Linea base)	Meta Integral para el efecto de evaluación	Índice	Tasa de Variación	Razón o Promedio	Porcentaje (Cobertura, Focalización)	Porcentaje de avance					
		4	5						125	125					
Tipo de Resultado	Detalle de Resultados por Periodo	Denominador (Metas 100%)			Concepto	Delegacione		Población Beneficiaria							
Real por Periodo	Mes 12 Diciembre	4			Planeado	Municipio de Querétaro		878,931							
Acumulad	TOTAL	30			Real	DCH, FOS, JV		2650							
Observaciones					Número de archivos:	2									

LOPEZ CASTILLO ORIANA

 Nombre y firma del titular de la dependencia
 Validación de la información

GESTIÓN PARA RESULTADOS
MATRIZ DE INDICADORES Y RESULTADOS 2019
Ficha Técnica y Evaluación por Indicador
Coordinación de Gabinete

DEPENDENCIA	SECRETARIA DE OBRAS PUBLICAS MUNICIPALES		ALINEACIÓN AL PMD		
PROGRAMA	Infraestructura para el Futuro	CLAVE PMD COMPLETA		Eje	04.00.00.00
		04.08.08.01		Programa	04.08.00.00
		Ejercicio	2019	Línea de Acción	04.08.08.00
		Periodo	201912	Componente	04.08.08.01
NO. DE PROGRAMA	04080000	Fecha de Evaluación	07/01/2020	Actividad	
				NUE Componente	210000.000

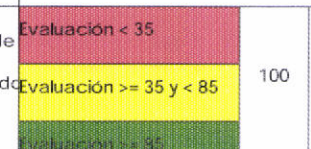
RESUMEN NARRATIVO	Infraestructura de Imagen Urbana, Habilitada y/o Construida				
-------------------	---	--	--	--	--

META CUANTITATIVA DESCRIPCIÓN	Realizar el 100% de obras de Infraestructura de Imagen Urbana, Habilitada y/o Construida	Meta cifras	100%
-------------------------------	--	-------------	------


META CUALITATIVA	Incrementar y mejorar la Infraestructura de Imagen Urbana, Habilitada y/o Construida	Población Beneficiaria	878,931
------------------	--	------------------------	---------

NOMBRE DEL INDICADOR	Porcentaje de avance de las obras ejecutadas	Variable a Medir	Obras de Infraestructura de Imagen Urbana, Habilitada y/o Construida
----------------------	--	------------------	--

MÉTODO CALCULO	(Cantidad de obras en Infraestructura de Imagen Urbana realizadas / Cantidad de obras proyectadas en Infraestructura de Imagen Urbana)*100	Tipo de Fórmula	PORCENTAJE
----------------	--	-----------------	------------

Datos del indicador	Tipo de Indicador	GESTIÓN	Línea Base	
	Dimensión a med	EFICACIA	Parámetros de Evaluación y Resultado Semaforzado	
	Unidad de medid	Obras en Infraestructura de Imagen Urbana, Habilitada y/o Construida		
	Frecuencia de medición	TRIMESTRAL		
Datos presupuestales	Presupuesto aprobado	\$0.00	Medios de verificación	Reporte trimestral de obras
	Presupuesto modificado	\$110,828.30		
	Presupuesto pagado	\$2,260,684.19		
	Diferencia Real pagado vs. Presupuesto aprobado	-\$2,260,684.19 0%		
	Diferencia Real pagado vs. Presupuesto modificado	-\$2,149,855.89 4.9%		
		Fuente de Financiamien	Municipal	

FECHA DE EVALUACION	DESCRIPCIÓN DE LAS ACTIVIDADES EN ESTRICTA CORRELACIÓN A LA META Y AL MÉTODO DE CÁLCULO	DATOS INGRESADOS				TIPOS DE FÓRMULAS Y RESULTADOS				
		Numerador	Denominador (Meta)	Denominador anterior (línea base)	Meta Integral para el efecto de evaluación	Índice	Tasa de Variación	Razón o Promedio	Porcentaje (Cobertura, Focalización)	Porcentaje de avance
07/01/2020	Se realizan estudios de topografía en distintos puntos de la ciudad de Querétaro.	1	1					100	100	
Tipo de Resultado	Detalle de Resultados por Periodo	Denominador (Metas 100%)				Concepto	Delegación	Población Beneficiaria		
Real por Periodo	Mes 12 Diciembre	1	1		Planeado	Municipio de Querétaro	878,931			
Acumulad	TOTAL	2	2		Real	MPO	878931			
Observaciones						Número de archivos:	2			


 LOPEZ CASTILLO ORIANA
 Nombre y firma del titular de la dependencia
 Validación de la información



GESTIÓN PARA RESULTADOS
MATRIZ DE INDICADORES Y RESULTADOS 2019
 Ficha Técnica y Evaluación por Indicador
 Coordinación de Gabinete

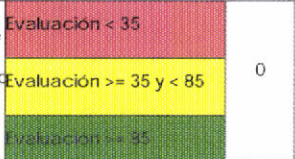
DEPENDENCIA	SECRETARIA DE OBRAS PUBLICAS MUNICIPALES				ALINEACIÓN AL PMD					
PROGRAMA	Infraestructura para el Futuro	CLAVE PMD COMPLETA 04.08.08.01.01			Eje	04.00.00.00				
		Ejercicio	2019		Programa	04.08.00.00				
		Periodo	201912		Línea de Acción	04.08.08.00				
		NO. DE PROGRAMA			04080000	Componente	04.08.08.01			
Fecha de Evaluación			07/01/2020	Actividad	04.08.08.01.01					
NUE Componente			210000.000							
RESUMEN NARRATIVO	CONSTRUCCION DE INFRAESTRUCTURA DE IMAGEN URBANA									
META CUANTITATIVA DESCRIPCIÓN	Realizar el 100% de obras de Imagen Urbana				Meta cifras	2				
META CUALITATIVA	Incrementar y mejorar la Infraestructura de Imagen Urbana del Municipio				Población Beneficiaria	878,931				
NOMBRE DEL INDICADOR	Porcentaje de avance de las obras ejecutadas				Variable a Medir	Obras de Imagen Urbana construidas				
MÉTODO CALCULO	(Cantidad de obras de Infraestructura Imagen Urbana realizadas / Cantidad de obras proyectadas de Imagen Urbana)* 100				Tipo de Fórmula	PORCENTAJE				
Datos del indicador	Tipo de Indicador	GESTIÓN		Línea Base		<div style="display: flex; align-items: center; justify-content: center;"> <div style="width: 100px; height: 100px; border: 1px solid black; position: relative;"> <div style="position: absolute; top: 0; left: 0; width: 100%; height: 100%; background-color: #f08080; opacity: 0.5;"></div> <div style="position: absolute; top: 50%; left: 50%; transform: translate(-50%, -50%); font-weight: bold;">100</div> </div> </div>				
	Dimensión a med	EFICACIA		Parámetros de Evaluación y Resultado Semaforzados						
	Unidad de medid	Obras de Infraestructura de Imagen Urbana construidas								
	Frecuencia de medición	TRIMESTRAL								
Datos presupuestales	Presupuesto aprobado			Medios de verificación		Reporte trimestral de obras				
	Presupuesto modificado									
	Presupuesto pagado									
	Diferencia Real pagado vs. Presupuesto aprobado									
	Diferencia Real pagado vs. Presupuesto modificado			Fuente de Financiamien						Municipal
FECHA DE EVALUACIÓN	DESCRIPCIÓN DE LAS ACTIVIDADES EN ESTRICTA CORRELACIÓN A LA META Y AL MÉTODO DE CÁLCULO		DATOS INGRESADOS			TIPOS DE FÓRMULAS Y RESULTADOS				
		Numerador	Denominador (Meta)	Denominador (Anterior Línea base)	Meta Integral para el efecto de evaluación	Índice	Tasa de Variación	Razón ó Promedio	Porcentaje (Cobertura, Focalización)	Porcentaje de avance
07/01/2020	Se realizan estudios de topografía en distintos puntos de la ciudad de Querétaro.	1	2						100	100
Tipo de Resultado	Detalle de Resultados por Periodo		Denominador (Metas 100%)			Concepto	Delegacione		Población Beneficiaria	
Real por Periodo	Mes 12 Diciembre	1				Planeado	Municipio de Querétaro		878,931	
Acumulad	TOTAL	2					Real	MPO	878931	
Observaciones						Número de archivos:		2		

LOPEZ CASTILLO ORIANA

Nombre y firma del titular de la dependencia
 Validación de la información

GESTIÓN PARA RESULTADOS
MATRIZ DE INDICADORES Y RESULTADOS 2019

 Ficha Técnica y Evaluación por Indicador
 Coordinación de Gabinete

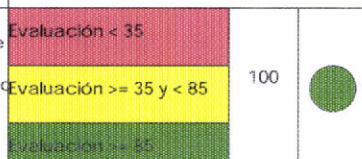
DEPENDENCIA		SECRETARIA DE OBRAS PUBLICAS MUNICIPALES				ALINEACIÓN AL PMD						
PROGRAMA	Infraestructura para el Futuro	CLAVE PMD COMPLETA 04.08.08.01.02				Eje	04.00.00.00					
		Ejercicio	2019			Programa	04.08.00.00					
		Periodo	201912			Línea de Acción	04.08.08.00					
Nº. DE PROGRAMA	04080000	Fecha de Evaluación	07/01/2020			Componente	04.08.08.01					
					Actividad	04.08.08.01.02						
					NUE Componente	210000.000						
RESUMEN NARRATIVO	HABILITACION Y EQUIPAMIENTO DE INFRAESTRUCTURA DE IMAGEN URBANA											
META CUANTITATIVA DESCRIPCIÓN	Realizar el 100% de obras de Habilitación de Infraestructura Imagen Urbana					Meta cifras	100%					
META CUALITATIVA	Habilitar la Infraestructura Vial del Municipio					Población Beneficiaria	878,931					
NOMBRE DEL INDICADOR	Porcentaje de avance de las obras ejecutadas					Variable a Medir	Obras de Habilitación de Infraestructura de Imagen Urbana realiza					
MÉTODO CALCULO	(Cantidad de obras de habilitación de Infraestructura Imagen Urbana realizadas / Cantidad de obras proyectadas de Habilitación de Infraestructura Imagen Urbana) *100					Tipo de Fórmula	PORCENTAJE					
Datos del indicador	Tipo de Indicador	GESTIÓN		Línea Base			0					
	Dimensión a med	EFICACIA		Parámetros de Evaluación y Resultado Semaforizado								
	Unidad de medid	Obras de Habilitación de Infraestructura Vial realizadas										
	Frecuencia de medición	TRIMESTRAL										
Datos presupuestales	Presupuesto aprobado			Medios de verificación		Reporte trimestral de obras						
	Presupuesto modificado											
	Presupuesto pagado											
	Diferencia Real pagado vs. Presupuesto aprobado											
	Diferencia Real pagado vs. Presupuesto modificado			Fuente de Financiamien						Municipal		
FECHA DE EVALUACION	DESCRIPCIÓN DE LAS ACTIVIDADES EN ESTRICTA CORRELACIÓN A LA META Y AL MÉTODO DE CÁLCULO		DATOS INGRESADOS				TIPOS DE FÓRMULAS Y RESULTADOS					
			Numerador	Denominador (Meta)	Denominador (Ano anterior línea base)	Meta Integral para el efecto de evaluación	Índice	Tasa de Variación	Razón ó Promedio	Porcentaje (Cobertura, Focalización)	Porcentaje de avance	
07/01/2020	En este periodo que se reporta no se realizan obras de habilitación de Infraestructura de Imagen Urbana.		0	0						0	0	
Tipo de Resultado	Detalle de Resultados por Periodo		Denominador (Metas 100%)				Concepto	Delegacione		Población Beneficiaria		
Real por Periodo	Mes 12 Diciembre		0		0		Planeado	Municipio de Querétaro		878,931		
Acumulad	TOTAL		0		0							
Observaciones	En este periodo que se reporta no se realizan obras de habilitación de Infraestructura de Imagen Urbana.					Real					0	
						Número de archivos:						2

LOPEZ CASTILLO ORIANA

 Nombre y firma del titular de la dependencia
 Validación de la información

GESTIÓN PARA RESULTADOS
MATRIZ DE INDICADORES Y RESULTADOS 2019




 Ficha Técnica y Evaluación por Indicador
 Coordinación de Gabinete


DEPENDENCIA	SECRETARIA DE OBRAS PUBLICAS MUNICIPALES			ALINEACIÓN AL PMD					
PROGRAMA	Infraestructura para el Futuro	CLAVE PMD COMPLETA			Eje	04.00.00.00			
		04.08.09.01			Programa	04.08.00.00			
		Ejercicio	2019		Linea de Acción	04.08.09.00			
		Periodo	201912		Componente	04.08.09.01			
NO. DE PROGRAMA	04080000		Fecha de Evaluación	07/01/2020					
RESUMEN NARRATIVO	Infraestructura de Pavimentación Urbana Construida								
META CUANTITATIVA DESCRIPCIÓN	Realizar el 100% de obras de Infraestructura de Pavimentación Urbana Construida				Meta cifras	100%			
META CUALITATIVA	Incrementar y mejorar la Infraestructura de Pavimentación Urbana				Población Beneficiaria	878,931			
NOMBRE DEL INDICADOR	Porcentaje de avance de las obras ejecutadas				Variable a Medir	Obras de Infraestructura de Pavimentación Urbana			
MÉTODO CÁLCULO	(Cantidad de obras en Infraestructura de Pavimentación Urbana realizadas / Cantidad de obras proyectadas en Infraestructura de Pavimentación Urbana)*100				Tipo de Fórmula	PORCENTAJE			
Datos del indicador	Tipo de Indicador	GESTIÓN		Linea Base					
	Dimensión a med	EFICACIA		Parámetros de Evaluación y Resultado Semaforizado					
	Unidad de medida	Obras en Infraestructura de Pavimentación Urbana Construida							
	Frecuencia de medición	TRIMESTRAL							
Datos presupuestales	Presupuesto aprobado	\$0.00		Medios de verificación		Reporte trimestral de obras			
	Presupuesto modificado	-\$535,929.52							
	Presupuesto pagado	\$3,359,674.40							
	Diferencia Real pagado vs. Presupuesto aprobado	-\$3,359,674.40 0%							
	Diferencia Real pagado vs. Presupuesto modificado	-\$3,895,603.92 -15.95%							
			Fuente de Financiamien		Municipal				
FECHA DE EVALUACIÓN	DESCRIPCIÓN DE LAS ACTIVIDADES EN ESTRICTA CORRELACIÓN A LA META Y AL MÉTODO DE CÁLCULO	DATOS INGRESADOS				TIPOS DE FÓRMULAS Y RESULTADOS			
		Numerador	Denominador (Meta)	Denominador (Año anterior Linea base)	Meta Integral para el efecto de evaluación	Índice	Tasa de Variación	Razón ó Promedio	Porcentaje (Cobertura, Focalización)
07/01/2020	Se construyen las guarniciones y banquetas de concreto en las calles Sicilia Sur, San Marino y Nápoles, en la colonia Roma, Delegación Josefa Vergara y Hernández. Se realiza la urbanización de calle Granate, Col. San Pedro Peñuelas en Fracc. Villas de S	8	8					100	100
Tipo de Resultado	Detalle de Resultados por Periodo	Denominador (Metas 100%)			Concepto	Delegacione		Población Beneficiaria	
Real por Periodo	Mes 12 Diciembre	8	8		Planeado	Municipio de Querétaro		878,931	
Acumulad	TOTAL	47	47			Real	EGF, FOS, JVH		3450
Observaciones					Número de archivos:		2		

LOPEZ CASTILLO ORIANA

 Nombre y firma del titular de la dependencia
 Validación de la información


GESTIÓN PARA RESULTADOS
MATRIZ DE INDICADORES Y RESULTADOS 2019
Ficha Técnica y Evaluación por Indicador
Coordinación de Gabinete

DEPENDENCIA		SECRETARIA DE OBRAS PUBLICAS MUNICIPALES				ALINEACIÓN AL PMD					
PROGRAMA	Infraestructura para el Futuro	CLAVE PMD COMPLETA 04.08.09.01.01				Eje	04.00.00.00				
		Ejercicio	2019			Programa	04.08.00.00				
		Periodo	201912			Linea de Acción	04.08.09.00				
NO. DE PROGRAMA	04080000			Fecha de Evaluación	07/01/2020			Componente	04.08.09.01		
RESUMEN NARRATIVO		CONSTRUCCION DE GUARNICIONES Y BANQUETAS									
META CUANTITATIVA DESCRIPCIÓN	Realizar el 100% de obras de Guarniciones y Banquetas					Meta cifras	100%				
META CUALITATIVA	Incrementar y mejorar la Infraestructura en Guarniciones y Banquetas del Municipio					Población Beneficiaria	878,931				
NOMBRE DEL INDICADOR	Porcentaje de avance de las obras ejecutadas					Variable a Medir	Obras de Guarniciones y Banquetas construidas				
MÉTODO CÁLCULO	(Cantidad de obras de Guarniciones y Banquetas realizadas / Cantidad de obras proyectadas de Guarniciones y Banquetas)*100					Tipo de Fórmula	PORCENTAJE				
Datos del indicador	Tipo de Indicador	GESTIÓN			Linea Base	<table border="1"> <tr> <td>Evaluación < 35</td> <td rowspan="3">100</td> <td rowspan="3"></td> </tr> <tr> <td>Evaluación >= 35 y < 85</td> </tr> <tr> <td>Evaluación >= 85</td> </tr> </table>	Evaluación < 35	100		Evaluación >= 35 y < 85	Evaluación >= 85
	Evaluación < 35	100									
	Evaluación >= 35 y < 85										
	Evaluación >= 85										
Dimensión a med	EFICACIA			Parámetros de Evaluación y Resultado Semaforizado							
Unidad de medid	Obras de Guarniciones y Banquetas construidas										
Frecuencia de medición	TRIMESTRAL										
Datos presupuestales	Presupuesto aprobado	Medios de verificación			Reporte trimestral de obras						
	Presupuesto modificado										
	Presupuesto pagado										
	Diferencia Real pagado vs. Presupuesto aprobado										
	Diferencia Real pagado vs. Presupuesto modificado										
FECHA DE EVALUACION	DESCRIPCIÓN DE LAS ACTIVIDADES EN ESTRICTA CORRELACIÓN A LA META Y AL MÉTODO DE CÁLCULO	DATOS INGRESADOS				TIPOS DE FÓRMULAS Y RESULTADOS					
07/01/2020	Se construyen las guarniciones y banquetas de concreto en las calles Sicilia Sur, San Marino y Nápoles, en la colonia Roma, Delegación Josefa Vergara y Hernández.	Numerador	Denominador (Meta)	Denominador (Año anterior Linea base)	Meta Integral para el efecto de evaluación	Índice	Tasa de Variación	Razón ó Promedio	Porcentaje (Cobertura, Focalización)	Porcentaje de avance	
		1	1						100	100	
Tipo de Resultado	Detalle de Resultados por Periodo	Denominador (Metas 100%)				Concepto	Delegación		Población Beneficiaria		
Real por Periodo	Mes 12 Diciembre	1	1			Planeado	Municipio de Querétaro		878,931		
Acumulado	TOTAL	1	1			Real	JVH		150		
Observaciones						Número de archivos:		2			




LOPEZ CASTILLO ORIANA
 Nombre y firma del titular de la dependencia
 Validación de la información

GESTIÓN PARA RESULTADOS
MATRIZ DE INDICADORES Y RESULTADOS 2019
 Ficha Técnica y Evaluación por Indicador
 Coordinación de Gabinete

DEPENDENCIA		SECRETARIA DE OBRAS PUBLICAS MUNICIPALES				ALINEACIÓN AL PMD					
PROGRAMA	Infraestructura para el Futuro	CLAVE PMD COMPLETA 04.08.09.01.02				Eje	04.00.00.00				
		Ejercicio	2019			Programa	04.08.00.00				
		Periodo	201912			Linea de Acción	04.08.09.00				
NO. DE PROGRAMA	04080000				Fecha de Evaluación	07/01/2020					
RESUMEN NARRATIVO		CONSTRUCCION DE PAVIMENTOS DE EMPEDRADO, ADOCRETO Y OTROS MATERIALES									
META CUANTITATIVA DESCRIPCIÓN	Realizar el 100% de obras de Pavimentos de Empedrado, Adocreto y Otros Materiales					Meta cifras	38				
META CUALITATIVA	Incrementar y mejorar la Infraestructura en Pavimentos de Empedrado, Adocreto y Otros Materiales del Municipio					Población Beneficiaria	878,931				
NOMBRE DEL INDICADOR	Porcentaje de avance de las obras ejecutadas					Variable a Medir	Obras de Pavimentos de Empedrado, Adocreto y Otros Mate				
MÉTODO CÁLCULO	(Cantidad de obras de Pavimentos de Empedrado, Adocreto y Otros Materiales realizadas / Cantidad de obras proyectadas de Pavimentos de Empedrado, Adocreto y Otros Materiales)*100					Tipo de Fórmula	PORCENTAJE				
Datos del indicador	Tipo de Indicador	GESTIÓN			Linea Base	de Evaluación < 35 Evaluación >= 35 y < 85 Evaluación >= 85	121.05				
	Dimensión a med	EFICACIA			Parámetros de Evaluación y Resultado Semaforizado						
	Unidad de medid	Obras de Pavimentos de Empedrado, Adocreto y Otros Materiales construidas									
	Frecuencia de medición	TRIMESTRAL									
Datos presupuestales	Presupuesto aprobado				Medios de verificación	Reporte trimestral de obras					
	Presupuesto modificado										
	Presupuesto pagado										
	Diferencia Real pagado vs. Presupuesto aprobado										
	Diferencia Real pagado vs. Presupuesto modificado					Fuente de Financiamien	Municipal				
FECHA DE EVALUACIÓN	DESCRIPCIÓN DE LAS ACTIVIDADES EN ESTRICTA CORRELACIÓN A LA META Y AL MÉTODO DE CÁLCULO	DATOS INGRESADOS				TIPOS DE FÓRMULAS Y RESULTADOS					
		Numerador	Denominad or (Meta)	Denominado r (Año anterior Linea base)	Meta Integral para el efecto de evaluación	Índice	Tasa de Variación	Razón ó Promedio	Porcentaje (Cobertura, Focalización)	Porcentaje de avance	
07/01/2020	Se realiza la urbanización de calle Granate, Col. San Pedrito Penuelas en Fracc. Villas de Santiago, rehabilitación de calles Santiago de la Monclova y Santiago Atitlan, urbanización a base de empedrado asentado y junteado con mortero, incluye gu	7	38					121.05	121.05		
Tipo de Resultado	Detalle de Resultados por Periodo	Denominador (Metas 100%)				Concepto	Delegacione		Población Beneficiaria		
Real por Periodo	Mes 12 Diciembre	7				Planeado	Municipio de Querétaro		878,931		
Acumulad	TOTAL	46				Real	EGF, FOS, SRJ		3300		
Observaciones						Número de archivos:	2				


LOPEZ CASTILLO ORIANA
 Nombre y firma del titular de la dependencia
 Validación de la información


GESTIÓN PARA RESULTADOS
MATRIZ DE INDICADORES Y RESULTADOS 2019
Ficha Técnica y Evaluación por Indicador
Coordinación de Gabinete

DEPENDENCIA	COORDINACION DE DELEGACIONES E INSTITUTOS DESCONCENTRADOS				ALINEACIÓN AL PMD					
PROGRAMA	Infraestructura para el Futuro	CLAVE PMD COMPLETA 04.08.09.02			Eje	04.00.00.00				
		Ejercicio	2019		Programa	04.08.00.00				
		Periodo	201912		Linea de Acción	04.08.09.00				
NO. DE PROGRAMA	04080000	Fecha de Evaluación	14/01/2020		Componente	04.08.09.02				
					Actividad					
					NUE Componente	420000.000				
RESUMEN NARRATIVO	Obras civiles menores en colonias y comunidades de las 7 delegaciones, realizadas.									
META CUANTITATIVA DESCRIPCIÓN	Realizar el 100% de las Obras civiles menores autorizadas y con presupuesto asignado				Meta cifras	100%				
META CUALITATIVA	Mejorar la imagen urbana de las Delegaciones en beneficio de la ciudadanía				Población Beneficiaria	150,000				
NOMBRE DEL INDICADOR	Porcentaje de Obras civiles menores				Variable a Medir	Obras Civiles menores				
MÉTODO CÁLCULO	(Cantidad de obras civiles menores realizadas/ Cantidad de obras autorizadas y con presupuesto asignado)*100				Tipo de Fórmula	PORCENTAJE				
Datos del indicador	Tipo de Indicador	GESTIÓN		Linea Base		Evaluación < 35 Evaluación >= 35 y < 85 Evaluación >= 85 y < 100 Evaluación >= 100	100			
	Dimensión a med	EFICACIA		Parámetros de Evaluación y Resultado Semaforizado						
	Unidad de medid	Obras civiles menores								
	Frecuencia de medición	TRIMESTRAL								
Datos presupuestales	Presupuesto aprobado	\$0.00		Medios de verificación	Reporte Trimestral de Obras civiles menores realizadas y autorizadas con presupuesto asignado					
	Presupuesto modificado	-\$33,729.21								
	Presupuesto pagado	\$427,080.21								
	Diferencia Real pagado vs. Presupuesto aprobado	-\$427,080.21	0%							
	Diferencia Real pagado vs. Presupuesto modificado	-\$460,809.42	-7.9%	Fuente de Financiamien	Municipal					
FECHA DE EVALUACIÓN	DESCRIPCIÓN DE LAS ACTIVIDADES EN ESTRICTA CORRELACIÓN A LA META Y AL MÉTODO DE CÁLCULO	DATOS INGRESADOS				TIPOS DE FÓRMULAS Y RESULTADOS				
		Numerador	Denominador (Meta)	Denominador (Año anterior Linea base)	Meta Integral para el efecto de evaluación	Indice	Tasa de Variación	Razón o Promedio	Porcentaje (Cobertura, Focalización)	Porcentaje de avance
14/01/2020	En este periodo se realizaron 282 Obras Civiles menores con presupuesto asignado, de las cuales el 47% se realizaron en la Delegación Centro Histórico, destacando la fabricación de Tapas de Registro para substituir a las dañadas y evitar riesgos a los v	282	282					100	100	
Tipo de Resultado	Detalle de Resultados por Periodo	Denominador (Metas 100%)			Concepto	Delegacione		Población Beneficiaria		
Real por Periodo	Mes 12 Diciembre	282	282		Planeado	Municipio de Querétaro		150,000		
Acumulad	TOTAL	328	328			Real	Municipio de		352,000	
Observaciones					Número de archivos:		2			

RODRIGUEZ PARADA DANIEL


Nombre y firma del titular de la dependencia
Validación de la información

GESTIÓN PARA RESULTADOS
MATRIZ DE INDICADORES Y RESULTADOS 2019
Ficha Técnica y Evaluación por Indicador
Coordinación de Gabinete

DEPENDENCIA		COORDINACION DE DELEGACIONES E INSTITUTOS DESCONCENTRADOS				ALINEACIÓN AL PMD					
PROGRAMA	Infraestructura para el Futuro	CLAVE PMD COMPLETA 04.08.09.02.01				Eje	04.00.00.00				
		Ejercicio	2019			Programa	04.08.00.00				
		Periodo	201912			Línea de Acción	04.08.09.00				
NO. DE PROGRAMA	04080000	Fecha de Evaluación	14/01/2020			Componente	04.08.09.02				
						Actividad	04.08.09.02.01				
						NUE Componente	420000.000				
RESUMEN NARRATIVO	REALIZACIÓN DE OBRAS DE BACHEO EN SUPERFICIES DE RODAMIENTO CON DIFERENTES MATERIALES (CEMENTO, ASFALTO, ADOQUIN, PIEDRA, TEPETATE, ETC.)										
META CUANTITATIVA DESCRIPCIÓN	Realizar el 100% de las Obras menores de bacheo autorizadas y con presupuesto asignado					Meta cifras	100%				
META CUALITATIVA	Mejorar la imagen urbana de las Delegaciones en beneficio de la ciudadanía					Población Beneficiaria	50,000				
NOMBRE DEL INDICADOR	Porcentaje de Obras menores de bacheo					Variable a Medir	Obras Civiles menores				
MÉTODO CÁLCULO	(Cantidad de bacheo realizadas/ Cantidad de obras autorizadas y con presupuesto asignado)*100					Tipo de Fórmula	PORCENTAJE				
Datos del indicador	Tipo de Indicador	GESTIÓN			Línea Base	Evaluación < 35 Evaluación >= 35 y < 85 Evaluación >= 85 y < 100	100				
	Dimensión a med	EFICACIA			Parámetros de Evaluación y Resultado Semaforzado						
	Unidad de medid	Obras menores de bacheo									
	Frecuencia de medición	TRIMESTRAL									
Datos presupuestales	Presupuesto aprobado				Medios de verificación	Reporte Trimestral de Obras menores de bacheo					
	Presupuesto modificado										
	Presupuesto pagado										
	Diferencia Real pagado vs. Presupuesto aprobado										
	Diferencia Real pagado vs. Presupuesto modificado				Fuente de Financiamien	Municipal					
FECHA DE EVALUACIÓN	DESCRIPCIÓN DE LAS ACTIVIDADES EN ESTRICTA CORRELACIÓN A LA META Y AL MÉTODO DE CÁLCULO	DATOS INGRESADOS				TIPOS DE FÓRMULAS Y RESULTADOS					
		Numerador	Denominador (Meta)	Denominador (Año anterior Línea base)	Meta Integral para el efecto de evaluación	Índice	Tasa de Variación	Razón ó Promedio	Porcentaje (Cobertura, Focalización)	Porcentaje de avance	
14/01/2020	Se realizaron 30 Obras Civiles menores de bacheo, cubriendo una superficie aproximada de 2,300 m2 en las colonias de las Delegaciones.	30	30					100	100		
Tipo de Resultado	Detalle de Resultados por Periodo	Denominador (Metas 100%)			Concepto	Delegacione		Población Beneficiaria			
Real por Periodo	Mes 12 Diciembre	30	30		Planeado	Municipio de Querétaro		50,000			
Acumulad	TOTAL	35	35								
Observaciones						Real	Municipio de		72,400		
						Número de archivos:			2		

RODRIGUEZ PARADA DANIEL
Nombre y firma del titular de la dependencia
Validación de la información

GESTIÓN PARA RESULTADOS
MATRIZ DE INDICADORES Y RESULTADOS 2019
Ficha Técnica y Evaluación por Indicador
Coordinación de Gabinete

DEPENDENCIA		COORDINACION DE DELEGACIONES E INSTITUTOS DESCONCENTRADOS				ALINEACIÓN AL PMD				
PROGRAMA	Infraestructura para el Futuro	CLAVE PMD COMPLETA 04.08.09.02.02				Eje	04.00.00.00			
		Ejercicio	2019			Programa	04.08.00.00			
		Periodo	201912			Linea de Acción	04.08.09.00			
NO. DE PROGRAMA	04080000	Fecha de Evaluación	14/01/2020			Componente	04.08.09.02			
						Actividad	04.08.09.02.02			
						NUE Componente	420000.000			
RESUMEN NARRATIVO	REALIZACION DE OBRAS DE CONSTRUCCION, REHABILITACION Y MANTENIMIENTO DE BANQUETAS Y GUARNICIONES									
META CUANTITATIVA DESCRIPCIÓN	Realizar el 100% de las Obras de rehabilitación y mantenimiento de banquetas y guarniciones, autorizadas y con presupuesto asignado					Meta cifras	100%			
META CUALITATIVA	Mejorar la imagen urbana de las Delegaciones en beneficio de la ciudadanía					Población Beneficiaria	50,000			
NOMBRE DEL INDICADOR	Porcentaje de Obras de rehabilitación y mantenimiento de banquetas y guarniciones					Variable a Medir	Obras Civiles menores			
MÉTODO CÁLCULO	(Cantidad de obras de rehabilitación y mto De banquetas realizadas/ Cantidad de obras autorizadas y con presupuesto asignado)*100					Tipo de Fórmula	PORCENTAJE			
Datos del indicador	Tipo de Indicador	GESTIÓN			Linea Base	Evaluación < 35 Evaluación >= 35 y < 85 Evaluación >= 85 y < 100 Evaluación >= 100	100			
	Dimensión a med	EFICACIA			Parámetros de Evaluación y Resultado Semaforizado					
	Unidad de medid	Obras de rehabilitación y mantenimiento de banquetas y guarniciones								
	Frecuencia de medición	TRIMESTRAL								
Datos presupuestales	Presupuesto aprobado				Medios de verificación	Reporte Trimestral Obras de rehabilitación y mantenimiento de banquetas y guarniciones				
	Presupuesto modificado									
	Presupuesto pagado									
	Diferencia Real pagado vs. Presupuesto aprobado									
	Diferencia Real pagado vs. Presupuesto modificado				Fuente de Financiamien					
FECHA DE EVALUACIÓN	DESCRIPCIÓN DE LAS ACTIVIDADES EN ESTRICTA CORRELACIÓN A LA META Y AL MÉTODO DE CÁLCULO	Numerador	Denominad or (Meta)	Denominado r (Año anterior Linea base)	Meta Integral para el efecto de evaluación	Indice	Tasa de Variación	Razón ó Promedio	Porcentaje (Cobertura, Focalización)	Porcentaje de avance
14/01/2020	Se realizaron 15 Obras Civiles menores de rehabilitación de banquetas y guarniciones, mejorando las condiciones de 1,526 m2. De esta superficie 439 m2, en 4 obras fueron en el Centro Histórico; 45 m2, con 4 obras, en Felipe Carrillo Puerto; 911 m2 en 4 obras en Fé	15	15						100	100
Tipo de Resultado	Detalle de Resultados por Periodo	Denominador (Metas 100%)			Concepto	Delegacione		Población Beneficiaria		
Real por Periodo	Mes 12 Diciembre	15	15		Planeado	Municipio de Querétaro		50,000		
Acumulad	TOTAL	22	22			Real	Municipio de		62,000	
Observaciones						Número de archivos:		2		

RODRIGUEZ PARADA DANIEL
Nombre y firma del titular de la dependencia
Validación de la información

GESTIÓN PARA RESULTADOS
MATRIZ DE INDICADORES Y RESULTADOS 2019
Ficha Técnica y Evaluación por Indicador
Coordinación de Gabinete


DEPENDENCIA	COORDINACION DE DELEGACIONES E INSTITUTOS DESCONCENTRADOS				ALINEACIÓN AL PMD					
PROGRAMA	Infraestructura para el Futuro	CLAVE PMD COMPLETA 04.08.09.02.03			Eje	04.00.00.00				
		Ejercicio	2019		Programa	04.08.00.00				
		Periodo	201912		Linea de Acción	04.08.09.00				
NO. DE PROGRAMA	04080000	Fecha de Evaluación	14/01/2020		Componente	04.08.09.02				
					Actividad	04.08.09.02.03				
					NUE Componente	420000.000				
RESUMEN NARRATIVO	REALIZACION DE OBRAS DE REHABILITACION Y MANTENIMIENTO DE DRENAJE SANITARIO EN COLONIAS Y COMUNIDADES DE LAS DELEGACIONES									
META CUANTITATIVA DESCRIPCIÓN	Realizar el 100% de las Obras de rehabilitación y mantenimiento de drenaje sanitario, autorizadas y con presupuesto asignado				Meta cifras	100%				
META CUALITATIVA	Mejorar la imagen urbana de las Delegaciones en beneficio de la ciudadanía				Población Beneficiaria	50,000				
NOMBRE DEL INDICADOR	Porcentaje de Obras de rehabilitación y mantenimiento de drenaje sanitario				Variable a Medir	Obras Civiles menores				
MÉTODO CÁLCULO	(Cantidad de obras de drenaje sanitario realizadas/ Cantidad de obras autorizadas y con presupuesto asignado)*100				Tipo de Fórmula	PORCENTAJE				
Datos del indicador	Tipo de Indicador	GESTIÓN		Linea Base	Evaluación < 35 Evaluación >= 35 y < 85 Evaluación >= 85 y < 100 Evaluación >= 100	100				
	Dimensión a med	EFICACIA		Parámetros de Evaluación y Resultado Semaforizado						
	Unidad de medid	Obras de rehabilitación y mantenimiento de drenaje sanitario								
	Frecuencia de medición	TRIMESTRAL								
Datos presupuestales	Presupuesto aprobado			Medios de verificación	Reporte Trimestral Obras de rehabilitación y mantenimiento de drenaje sanitario					
	Presupuesto modificado									
	Presupuesto pagado									
	Diferencia Real pagado vs. Presupuesto aprobado									
	Diferencia Real pagado vs. Presupuesto modificado			Fuente de Financiamien						Municipal
FECHA DE EVALUACIÓN	DESCRIPCIÓN DE LAS ACTIVIDADES EN ESTRICTA CORRELACIÓN A LA META Y AL MÉTODO DE CÁLCULO	DATOS INGRESADOS			TIPOS DE FÓRMULAS Y RESULTADOS					
		Numerador	Denominad or (Meta)	Denominad or (Año anterior Linea base)	Meta Integral para el efecto de evaluación	Indice	Tasa de Variación	Razón ó Promedio	Porcentaje (Cobertura, Focalización)	Porcentaje de avance
14/01/2020	Se realizaron 16 obras de rehabilitación del Drenaje Sanitario, de las cuales 13 se efectuaron en en la Delegación Santa Rosa Jáuregui, beneficiando a 1,660 habitantes de 12 colonias y comunidades.	16	16						100	100
Tipo de Resultado	Detalle de Resultados por Periodo	Denominador (Metas 100%)			Concepto	Delegacione		Población Beneficiaria		
Real por Periodo	Mes 12 Diciembre	16	16		Planeado	Municipio de Querétaro		50,000		
Acumulad	TOTAL	17	17			Real	Municipio de		7,400	
Observaciones					Número de archivos:	2				

RODRIGUEZ PARADA DANIEL

Nombre y firma del titular de la dependencia


Validación de la información

GESTIÓN PARA RESULTADOS
MATRIZ DE INDICADORES Y RESULTADOS 2019
Ficha Técnica y Evaluación por Indicador
Coordinación de Gabinete

DEPENDENCIA	COORDINACION DE DELEGACIONES E INSTITUTOS DESCONCENTRADOS				ALINEACIÓN AL PMD					
PROGRAMA	Infraestructura para el Futuro	CLAVE PMD COMPLETA 04.08.09.02.04			Eje	04.00.00.00				
		Ejercicio	2019		Programa	04.08.00.00				
		Periodo	201912		Linea de Acción	04.08.09.00				
					Componente	04.08.09.02				
NO. DE PROGRAMA	04080000	Fecha de Evaluación	14/01/2020		Actividad	04.08.09.02.04				
					NUE Componente	420000.000				
RESUMEN NARRATIVO	REALIZACION DE OBRAS DE BORRADO DE GRAFITI EN COLONIAS Y COMUNIDADES DE LAS DELEGACIONES									
META CUANTITATIVA DESCRIPCIÓN	Realizar el 100% de las Obras de borrado de grafiti, autorizadas y con presupuesto asignado				Meta cifras	100%				
META CUALITATIVA	Mejorar la imagen urbana de las Delegaciones en beneficio de la ciudadanía				Población Beneficiaria	50,000				
NOMBRE DEL INDICADOR	Porcentaje de Obras de borrado de grafiti				Variable a Medir	Obras Civiles menores				
MÉTODO CÁLCULO	(Cantidad de obras de borrado de grafiti realizadas/ Cantidad de obras autorizadas y con presupuesto asignado)*100				Tipo de Fórmula	PORCENTAJE				
Datos del indicador	Tipo de Indicador	GESTIÓN		Linea Base	de Evaluación < 35 Evaluación >= 35 y < 85 100					
	Dimensión a med	EFICACIA		Parámetros de Evaluación y Resultado Semaforizado						
	Unidad de medid	Obras de borrado de grafiti								
	Frecuencia de medición	TRIMESTRAL								
Datos presupuestales	Presupuesto aprobado			Medios de verificación	Reporte Trimestral de Obras de borrado de grafiti					
	Presupuesto modificado									
	Presupuesto pagado									
	Diferencia Real pagado vs. Presupuesto aprobado									
	Diferencia Real pagado vs. Presupuesto modificado			Fuente de Financiamien	Municipal					
FECHA DE EVALUACIÓN	DESCRIPCIÓN DE LAS ACTIVIDADES EN ESTRICTA CORRELACIÓN A LA META Y AL MÉTODO DE CÁLCULO	DATOS INGRESADOS				TIPOS DE FÓRMULAS Y RESULTADOS				
		Numerador	Denominador (Meta)	Denominador (Año anterior Linea base)	Meta Integral para el efecto de evaluación	Indice	Tasa de Variación	Razón ó Promedio	Porcentaje (Cobertura, Focalización)	Porcentaje de avance
14/01/2020	Se realizaron 14 Obras Civiles menores de borrado de grafiti, pintando una superficie total de 13,002 m2 de muros y bardas grafiteados, mejorando la imagen urbana de las delegaciones.	14	14					100	100	
Tipo de Resultado	Detalle de Resultados por Periodo	Denominador (Metas 100%)			Concepto	Delegacione		Población Beneficiaria		
Real por Periodo	Mes 12 Diciembre	14	14		Planeado	Municipio de Querétaro		50,000		
Acumulad	TOTAL	19	19		Real	Municipio de		73,000		
Observaciones					Número de archivos:		2			

RODRIGUEZ PARADA DANIEL
Nombre y firma del titular de la dependencia
Validación de la información

GESTIÓN PARA RESULTADOS
MATRIZ DE INDICADORES Y RESULTADOS 2019
Ficha Técnica y Evaluación por Indicador
Coordinación de Gabinete


DEPENDENCIA	COORDINACION DE DELEGACIONES E INSTITUTOS DESCONCENTRADOS				ALINEACIÓN AL PMD						
PROGRAMA	Infraestructura para el Futuro	CLAVE PMD COMPLETA 04.08.09.02.05			Eje	04.00.00.00					
		Ejercicio	2019		Programa	04.08.00.00					
		Periodo	201912		Linea de Acción	04.08.09.00					
					Componente	04.08.09.02					
NO. DE PROGRAMA	04080000		Fecha de Evaluación	14/01/2020		Actividad	04.08.09.02.05				
			NUE Componente	420000.000							
RESUMEN NARRATIVO	REALIZACION DE OBRAS DE PODA Y MANTENIMIENTO DE AREAS VERDES EN COLONIAS Y COMUNIDADES DE LAS DELEGACIONES										
META CUANTITATIVA DESCRIPCIÓN	Realizar el 100% de las acciones de poda y mantenimiento de áreas verdes, autorizadas y con presupuesto asignado				Meta cifras	100%					
META CUALITATIVA	Mejorar la imagen urbana de las Delegaciones en beneficio de la ciudadanía				Población Beneficiaria	50,000					
NOMBRE DEL INDICADOR	Porcentaje de acciones de poda y mantenimiento de áreas verdes				Variable a Medir	Obras Civiles menores					
MÉTODO CÁLCULO	(Cantidad de obras de poda y mto De áreas verdes realizadas/ Cantidad de obras autorizadas y con presupuesto asignado)*100				Tipo de Fórmula	PORCENTAJE					
Datos del indicador	Tipo de Indicador	GESTIÓN		Linea Base		<div style="display: flex; align-items: center; justify-content: center;"> <div style="width: 20px; height: 20px; background-color: red; margin-right: 5px;"></div> Evaluación < 35 <div style="width: 20px; height: 20px; background-color: yellow; margin-right: 5px;"></div> Evaluación >= 35 y < 85 <div style="width: 20px; height: 20px; background-color: black; margin-right: 5px;"></div> Evaluación >= 85 y < 100 <div style="width: 20px; height: 20px; background-color: green; margin-right: 5px;"></div> Evaluación >= 100 </div>					
	Dimensión a med	EFICACIA		Parámetros de Evaluación y Resultado Semaforizado							
	Unidad de medid	Acciones de poda y mantenimiento de áreas verdes									
	Frecuencia de medición	TRIMESTRAL									
Datos presupuestales	Presupuesto aprobado			Medios de verificación		Reporte Trimestral de acciones de poda y mantenimiento de áreas verdes					
	Presupuesto modificado										
	Presupuesto pagado										
	Diferencia Real pagado vs. Presupuesto aprobado										
	Diferencia Real pagado vs. Presupuesto modificado			Fuente de Financiamien	Municipal						
FECHA DE EVALUACIÓN	DESCRIPCIÓN DE LAS ACTIVIDADES EN ESTRUCTA CORRELACIÓN A LA META Y AL MÉTODO DE CÁLCULO		DATOS INGRESADOS			TIPOS DE FÓRMULAS Y RESULTADOS					
			Numerador	Denominador (Meta)	Denominador (Año anterior Linea base)	Meta Integral para el efecto de evaluación	Indice	Tasa de Variación	Razón ó Promedio	Porcentaje (Cobertura, Focalización)	Porcentaje de avance
14/01/2020	Se realizaron 33 Acciones de poda y mantenimiento de áreas verdes, destacándose las de las delegaciones Josefa Vergara y Hernández, donde se podaron 295 árboles en 9 colonias y en Santa Rosa Jáuregui donde se realizó el desm		33	33						100	100
Tipo de Resultado	Detalle de Resultados por Periodo		Denominador (Metas 100%)			Concepto	Delegacione		Población Beneficiaria		
Real por Periodo	Mes 12 Diciembre		33		33	Planeado	Municipio de Querétaro		50,000		
Acumulad	TOTAL		44		44	Real	Municipio de		65,000		
Observaciones			 RODRIGUEZ BARRADA DANIEL			Número de archivos:		2			

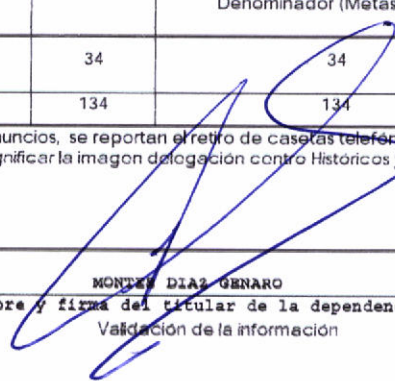
GESTIÓN PARA RESULTADOS
MATRIZ DE INDICADORES Y RESULTADOS 2019
Ficha Técnica y Evaluación por Indicador
Coordinación de Gabinete

DEPENDENCIA		SECRETARÍA DE DESARROLLO SOSTENIBLE				ALINEACIÓN AL PMD				
PROGRAMA	Infraestructura para el Futuro	CLAVE PMD COMPLETA				Eje	04.00.00.00			
		04.08.10.01				Programa	04.08.00.00			
		Ejercicio	2019			Linea de Acción	04.08.10.00			
		Periodo	201912			Componente	04.08.10.01			
NO. DE PROGRAMA	04080000	Fecha de Evaluación	09/01/2020			Actividad				
					NUE Componente	170000.000				
RESUMEN NARRATIVO	Imagen Urbana en la Delegación Centro Históricas y sus Barrios tradicionales dignificada									
META CUANTITATIVA DESCRIPCIÓN	Lograr que los Anuncios y Construcciones cumplan con la normatividad aplicable y vigente de la Delegación Centro Histórico y sus Barrios Tradicionales del Municipio de Querétaro					Meta cifras	100%			
META CUALITATIVA	Mejorar la Imagen Urbana de la delegación de Centro Histórico y sus Barrios Tradicionales del Municipio de Querétaro					Población Beneficiaria	878,931			
NOMBRE DEL INDICADOR	Porcentaje de notificaciones, clausuras, suspensiones y tramites atendidos en el Centro Histórico y sus Barrios Tradicionales del Municipio de Querétaro					Variable a Medir	Anuncios y Construcciones de Edificaciones en la Del			
METODO CÁLCULO	(Número de tramites de anuncios y construcciones en la Delegación Centro Histórico y sus Barrios Tradicionales del Municipio de Querétaro atendidas/ Número de tramites anuncios y construcciones en la Delegación Centro Histórico y sus Barrios Tradicionales del Municipio de Querétaro ingresadas)*					Tipo de Fórmula	PORCENTAJE			
Datos del indicador	Tipo de Indicador	GESTIÓN			Linea Base					
	Dimensión a med	EFICACIA			Parámetros de Evaluación y Resultado Semaforzado	Evaluación < 35	100			
	Unidad de medid	Tramites de anuncios y construcciones en la delegación Centro Histórico y				Evaluación >= 35 y < 85				
	Frecuencia de medición	TRIMESTRAL				Evaluación >= 85				
Datos presupuestales	Presupuesto aprobado	\$0.00			Medios de verificación:	Reporte trimestral de Notificaciones, clausuras y/o suspensiones y/o retiro de anuncios, de tramites de licencia de construcción, usos de suelo y de seguimiento a las construcciones en la Delegación Centro Histórico y sus Barrios Tradicionales del Municipio de Querétaro				
	Presupuesto modificado	-\$103,099.66								
	Presupuesto pagado	\$4,652,203.50								
	Diferencia Real pagado vs. Presupuesto aprobado	-\$4,652,203.50		0%						
	Diferencia Real pagado vs. Presupuesto modificado	-\$4,755,303.16		-2.22%		Fuente de Financiamien	Municipal			
FECHA DE EVALUACIÓN	DESCRIPCIÓN DE LAS ACTIVIDADES EN ESTRICTA CORRELACIÓN A LA META Y AL MÉTODO DE CÁLCULO	DATOS INGRESADOS				TIPOS DE FÓRMULAS Y RESULTADOS				
		Numerador	Denominador (Meta)	Denominador (Año anterior Linea base)	Meta Integral para el efecto de evaluación	Índice	Tasa de Variación	Razón o Promedio	Porcentaje (Cobertura, focalización)	Porcentaje de avance
09/01/2020	Se retiraron 17 casetas telefonicas y 17 notificaciones entregadas, se atendieron 139 licencias de construcción en la Delegación Centro Histórico, se atendieron 145 usos de suelo en la Delegación Centro Histórico y se realizaron 29 seguimientos a la	347	347					100	100	
Tipo de Resultado	Detalle de Resultados por Periodo	Denominador (Metas 100%)			Concepto	Delegacione		Población Beneficiaria		
Real por Periodo	Mes 12 Diciembre	347	347		Planeado	CH	878,931			
Acumulado	TOTAL	1390	1390		Real	CH	878931			
Observaciones					Número de archivos:		13			

MONTE DÍAZ GENARO
Nombre y firma del titular de la dependencia
Validación de la información

GESTIÓN PARA RESULTADOS
MATRIZ DE INDICADORES Y RESULTADOS 2019
Ficha Técnica y Evaluación por Indicador
Coordinación de Gabinete

DEPENDENCIA		SECRETARÍA DE DESARROLLO SOSTENIBLE				ALINEACIÓN AL PMD					
PROGRAMA	Infraestructura para el Futuro	CLAVE PMD COMPLETA				Eje	04.00.00.00				
		04.08.10.01.01				Programa	04.08.00.00				
		Ejercicio	2019			Linea de Acción	04.08.10.00				
		Periodo	201912			Componente	04.08.10.01				
NO. DE PROGRAMA	04080000	Fecha de Evaluación	09/01/2020			Actividad	04.08.10.01.01				
						NUE Componente	170000.000				
RESUMEN NARRATIVO	REALIZACIÓN DE OPERATIVOS DE NOTIFICACIONES, CLAUSURAS Y/O SUSPENSIÓNES Y/O RETIRO DE ANUNCIOS PARA DIGNIFICAR LA IMAGEN URBANA EN LA DELEGACIÓN CENTRO HISTÓRICOS Y SUS BARRIOS TRADICIONALES DEL MUNICIPIO DE QUERÉTARO										
META CUANTITATIVA DESCRIPCIÓN	Aplicar al 100% la normatividad de la Imagen urbana en la Delegación Centro Histórico y sus Barrios Tradicionales del Municipio de Querétaro					Meta cifras	100%				
META CUALITATIVA	Mejorar la Imagen Urbana de la delegación de Centro Histórico y sus Barrios Tradicionales del Municipio de Querétaro					Población Beneficiaria	878,931				
NOMBRE DEL INDICADOR	Porcentaje de Notificaciones, clausuras y/o suspensiones y/o retiro de anuncios en la Delegación Centro Histórico y sus Barrios Tradicionales del Municipio de Querétaro					Variable a Medir	Notificaciones, clausuras y/o suspensiones y/o retiro de				
MÉTODO CÁLCULO	(Número de Notificaciones, clausuras y/o suspensiones y/o retiro de anuncios en la Delegación Centro Histórico y sus Barrios Tradicionales del Municipio de Querétaro realizadas / Número de Notificaciones, clausuras y/o suspensiones y/o retiro de anuncios en la Delegación Centro Histórico y s					Tipo de Fórmula	PORCENTAJE				
Datos del indicador	Tipo de Indicador		GESTIÓN		Linea Base						
	Dimensión a med		EFICACIA		Parámetros de Evaluación y Resultado Semaforzado		Evaluación < 35		100		
	Unidad de medid		Notificaciones, clausuras y/o suspensiones y/o retiro de anuncios en la Delegación C		Evaluación >= 35 y < 85		Evaluación >= 85				
	Frecuencia de medición		TRIMESTRAL								
Datos presupuestales	Presupuesto aprobado				Medios de verificación		Reporte trimestral de los Listados digitales de Notificaciones, clausuras y/o suspensiones y/o retiro de anuncios				
	Presupuesto modificado										
	Presupuesto pagado										
	Diferencia Real pagado vs. Presupuesto aprobado				Fuente de Financiamien		Municipal				
	Diferencia Real pagado vs. Presupuesto modificado										
FECHA DE EVALUACIÓN	DESCRIPCIÓN DE LAS ACTIVIDADES EN ESTRICTA CORRELACIÓN A LA META Y AL MÉTODO DE CÁLCULO		DATOS INGRESADOS				TIPOS DE FÓRMULAS Y RESULTADOS				
			Numerador	Denominador (Meta)	Denominador (Ano anterior Linea base)	Meta Integral para el efecto de evaluación	Índice	Tasa de Variación	Razón ó Promedio	Porcentaje (Cobertura, Focalización)	Porcentaje de avance
09/01/2020	Se retiraron 17 casetas telefonicas y 17 notificaciones entregadas.		34	34				100	100		
Tipo de Resultado	Detalle de Resultados por Periodo		Denominador (Metas 100%)			Concepto	Delegacione		Población Beneficiaria		
Real por Periodo	Mes 12 Diciembre		34	34		Planeado	CH	878,931			
Acumulado	TOTAL		134	134		Real	CH	878931			
Observaciones	En este periodo no se realizaron retiros de anuncios, se reportan el retiro de casetas telefónicas, ya que forman parte de la imagen urbana, para dignificar la imagen delegación centro históricos y sus barrios tradicionales del Municipio de Querétaro.					Número de archivos:		5			


MONTIEL DIAZ GENARO
 Nombre y firma del titular de la dependencia
 Validación de la información

GESTIÓN PARA RESULTADOS
MATRIZ DE INDICADORES Y RESULTADOS 2019
Ficha Técnica y Evaluación por Indicador
Coordinación de Gabinete

DEPENDENCIA	SECRETARÍA DE DESARROLLO SOSTENIBLE		ALINEACIÓN AL PMD		
PROGRAMA	Infraestructura para el Futuro	CLAVE PMD COMPLETA		Eje	04.00.00.00
		04.08.10.01.02		Programa	04.08.00.00
		Ejercicio	2019	Linea de Acción	04.08.10.00
		Periodo	201912	Componente	04.08.10.01
NO. DE PROGRAMA	04080000	Fecha de Evaluación	09/01/2020	Actividad	04.08.10.01.02
				NUE Componente	170000.000

RESUMEN NARRATIVO ATENCIÓN A LOS TRÁMITES DE LICENCIA DE CONSTRUCCIÓN, USOS DE SUELO Y DAR SEGUIMIENTO A LAS CONSTRUCCIONES CON APEGO A LA NORMATIVIDAD APLICABLE EN LA DELEGACION CENTRO HISTORICOS Y SUS BARRIOS TRADICIONALES DEL MUNICIPIO DE QUERÉTARO


META CUANTITATIVA DESCRIPCIÓN	Atender el 100% de trámites de licencia de construcción, usos de suelo y de seguimiento a las construcciones en la Delegación Centro Histórico y sus Barrios Tradicionales del Municipio de Querétaro	Meta cifras	100%
META CUALITATIVA	Dar seguimiento de los usos de suelo y de las construcciones que se realizan en la de Delegación Centro Histórico y sus Barrios tradicionales del Municipio de Querétaro	Población Beneficiaria	878,931

NOMBRE DEL INDICADOR Porcentaje de Trámites de licencia de construcción, usos de suelo y seguimiento a las construcciones en la Delegación Centro Histórico y sus Barrios Tradicionales del Municipio de Querétaro

Variable a Medir Trámites de licencia de construcción, usos de suelo y seguimiento

MÉTODO CÁLCULO (Número de trámites de licencia de construcción, usos de suelo y de seguimiento a las construcciones en la Delegación Centro Histórico y sus Barrios Tradicionales del Municipio de Querétaro atendidas / Número de trámites de licencia de construcción, usos de suelo y de seguimien

Tipo de Fórmula PORCENTAJE

Datos del indicador	Tipo de Indicador	GESTIÓN	Linea Base	Evaluación < 35 Evaluación >= 35 y < 85 Evaluación >= 85	100	
	Dimensión a med	EFICACIA	Parámetros de Evaluación y Resultado Semaforzado			
	Unidad de medid	Trámites de licencia de construcción, usos de suelo y seguimiento a las construcciones				
	Frecuencia de medición	TRIMESTRAL				

Datos presupuestales	Presupuesto aprobado		Medios de verificación	Reporte trimestrales de los listados del sistema de trámites de licencia de construcción, usos de suelo y de seguimiento a las construcciones en la Delegación Centro Histórico y sus Barrios Tradicionales del Municipio de Querétaro
	Presupuesto modificado			
	Presupuesto pagado			
	Diferencia Real pagado vs. Presupuesto aprobado			
	Diferencia Real pagado vs. Presupuesto modificado			
		Fuente de financiamien	Municipal	

FECHA DE EVALUACIÓN	DESCRIPCIÓN DE LAS ACTIVIDADES EN ESTRICTA CORRELACIÓN A LA META Y AL MÉTODO DE CÁLCULO	DATOS INGRESADOS				TIPOS DE FÓRMULAS Y RESULTADOS				
		Numerador	Denominador (Meta)	Denominador (Año anterior Linea base)	Meta Integral para el efecto de evaluación	Índice	Tasa de Variación	Razón o Promedio	Porcentaje (Cobertura, Focalización)	Porcentaje de avance
09/01/2020	Se atendieron 139 licencias de construcción en la Delegación Centro Histórico, se atendieron 145 usos de suelo en la Delegación Centro Histórico y Se realizaron 29 seguimientos a las construcciones en la Delegación Centro Histórico (inspecciones, c	313	313					100	100	
Tipo de Resultado	Detalle de Resultados por Periodo	Denominador (Meta 100%)				Concepto	Delegacione	Población Beneficiaria		
Real por Periodo	Mes 12 Diciembre	313	313			CH	878,931			
Acumulado	TOTAL	1256	1256			Planeado				
Observaciones						Real	CH	878,931		
							Número de archivos:	7		

MONTE DÍAZ GENARO
Nombre y firma del titular de la dependencia
Validación de la información

PENDENCIA		INSTITUTO MUNICIPAL DE PLANEACION				ALINEACIÓN AL PMD													
PROGRAMA	Infraestructura para el Futuro	CLAVE PMD COMPLETA 04.08.10.02				Eje	04.00.00.00												
		Ejercicio	2019			Programa	04.08.00.00												
		Periodo	201912			Linea de Acción	04.08.10.00												
		NO. DE PROGRAMA				04080000	Componente	04.08.10.02											
RESUMEN NARRATIVO		Acciones para la Conservación de la Zona de Monumentos Históricos Como Patrimonio Mundial de la Unesco Impulsadas				Actividad													
META CUANTITATIVA DESCRIPCIÓN		Realizar acciones para la conservación de la Zona de Monumentos Históricos como patrimonio mundial de la UNESCO en beneficio de la población				NUE Componente	260000.000												
META CUALITATIVA		Impulsar la conservación de la Zona de Monumentos Históricos como patrimonio mundial de la UNESCO en beneficio de la población				Meta cifras	14												
NOMBRE DEL INDICADOR		Porcentaje de cumplimiento de las acciones realizadas para la conservación de la Zona de Monumentos Históricos				Población Beneficiaria	26,586												
MÉTODO CÁLCULO		(Cantidad de acciones realizadas para la conservación de la Zona de Monumentos Históricos/cantidad de acciones establecidas para la conservación de la Zona de Monumentos Históricos)*100				Variable a Medir	Acciones realizadas para la conservación de la Zona de Monume												
DATOS DEL INDICADOR		Tipo de Indicador		GESTIÓN		Linea Base		Evaluación < 35											
		Dimensión a med		EFICACIA		Parámetros de Evaluación y Resultado Semaforizado		Evaluación >= 35 y < 85											
		Unidad de medid		Acciones realizadas para la Conservación de la Zona de Monumentos Históricos				78.57											
		Frecuencia de medición		TRIMESTRAL				Evaluación >= 85											
DATOS PRESUPUESTALES		Presupuesto aprobado		\$0.00		Medios de verificación		Reporte trimestral de cumplimiento de las acciones realizadas para la Conservación de la Zona de Monumentos Históricos como patrimonio mundial de la UNESCO											
		Presupuesto modificado		-\$184,498.85															
		Presupuesto pagado		\$711,104.04															
		Diferencia Real pagado vs. Presupuesto aprobado		-\$711,104.04 0%															
		Diferencia Real pagado vs. Presupuesto modificado		-\$895,602.89 -25.95%		Fuente de Financiamien		Municipal											
FECHA DE EVALUACIÓN		DESCRIPCIÓN DE LAS ACTIVIDADES EN ESTRICTA CORRELACIÓN A LA META Y AL MÉTODO DE CÁLCULO				DATOS INGRESADOS				TIPOS DE FÓRMULAS Y RESULTADOS									
		Numerador		Denominador (Meta)		Denominador (Año anterior Linea base)		Meta Integral para el efecto de evaluación		Índice		Tasa de Variación		Razón o Promedio		Porcentaje (Cobertura, Focalización)		Porcentaje de avance	
10/01/2020		Se concluyeron las fases de gestión de los dos proyectos para obras de conservación en la Zona de Monumentos Históricos.				2		14						78.57		78.57			
Tipo de Resultado		Detalle de Resultados por Periodo				Denominador (Metas 100%)				Concept Delegacione		Población Beneficiaria							
Real por Periodo		Mes 12 Diciembre				2				CH		26,586							
Acumulad		TOTAL				11				Planeado									
Observaciones		Como se menciona en todos los reportes anteriores de los tres convenios gestionados solo pudieron concretarse dos. No se aprueba la estructura de la Unidad de Gestión de PMCMH								Real		CH		26,586					
										Número de archivos:		3							

BOJELLO MONTES JOSE GUSTAVO

Nombre y firma del titular de la dependencia

Validación de la información

DEPENDENCIA		INSTITUTO MUNICIPAL DE PLANEACION				ALINEACIÓN AL PMD				
PROGRAMA	Infraestructura para el Futuro	CLAVE PMD COMPLETA 04.08.10.02.01				Eje	04.00.00.00			
		Ejercicio	2019			Programa	04.08.00.00			
		Periodo	201912			Linea de Acción	04.08.10.00			
NO. DE PROGRAMA	04080000	Fecha de Evaluación	10/01/2020			Componente	04.08.10.02			
					Actividad	04.08.10.02.01				
					NUE Componente	260000.000				
RESUMEN NARRATIVO		OBTENCION DE RECURSOS FEDERALES DEL PROGRAMA DE APOYO A LAS CIUDADES MEXICANAS PATRIMONIO MUNDIAL (ACMPM) PARA OBRAS DE CONSERVACION DE LA ZONA DE MONUMENTOS HISTORICOS, GESTIONADOS								
META CUANTITATIVA DESCRIPCIÓN	Gestionar 4 etapas (Integración del expediente técnico del proyecto de obra, proceso de dictaminación del grupo asesor, revisión y firma de convenio de cada proyecto) para la obtención de recursos federales para la conservación de la Zona de monumentos Históric				Meta cifras	12				
META CUALITATIVA	Conservar en buen estado los monumentos históricos de la zona decretada como patrimonio mundial por la UNESCO para beneficio de la ciudadanía				Población Beneficiaria	26,586				
NOMBRE DEL INDICADOR	Porcentaje de cumplimiento en las etapas de cada convenio para la obtención de recursos federales para la Conservación de la Zona de Monumentos Históricos				Variable a Medir	Etapas en la gestión de recursos federales para obras de Conserv				
MÉTODO CÁLCULO	(Cantidad de etapas realizadas para la obtención de recursos federales de para la Conservación de la Zona de Monumentos Históricos/cantidad de etapas planeadas para la obtención de recursos federales para la Conservación de la Zona de Monumentos Históricos)*100				Tipo de Fórmula	PORCENTAJE				
Datos del indicador	Tipo de Indicador	GESTIÓN		Linea Base		de Evaluación < 35 Evaluación >= 35 y < 85 Evaluación >= 85	83.33			
	Dimensión a med	EFICACIA		Parámetros de Evaluación y Resultado Semaforizado						
	Unidad de medid	Etapas para la obtención de recursos federales para la conservación de la Zona de M								
	Frecuencia de medición	TRIMESTRAL								
Datos presupuestales	Presupuesto aprobado					Reporte trimestral del avance de las etapas de la gestión de recursos federales para la conservación de la Zona de Monumentos Históricos				
	Presupuesto modificado					Medios de verificación				
	Presupuesto pagado									
	Diferencia Real pagado vs. Presupuesto aprobado									
	Diferencia Real pagado vs. Presupuesto modificado					Fuente de Financiamien		Municipal		
FECHA DE EVALUACIÓN	DESCRIPCIÓN DE LAS ACTIVIDADES EN ESTRICTA CORRELACIÓN A LA META Y AL MÉTODO DE CÁLCULO	DATOS INGRESADOS				TIPOS DE FÓRMULAS Y RESULTADOS				
		Numerador	Denominador (Meta)	Denominador (Año anterior Linea base)	Meta Integral para el efecto de evaluación	Índice	Tasa de Variación	Razón Promedio	Porcentaje (Cobertura, Focalización)	Porcentaje de avance
10/01/2020	Se concluyeron las fases de gestión para la obtención de recursos federales del (ACMPM) Apoyo a Ciudades Mexicanas Patrimonio Mundial	2	12					83.33	83.33	
Tipo de Resultado	Detalle de Resultados por Periodo	Denominador (Metas 100%)			ConceptDelegacione		Población Beneficiaria			
Real por Periodo	Mes 12 Diciembre	2			CH		26,586			
Acumulad	TOTAL	10			Planeado					
Observaciones					Real		CH		26,586	
					Número de archivos:		3			

BOBENIO MONTES JOSE GUSTAVO

Nombre y firma del titular de la dependencia

Validación de la información

DEPENDENCIA		INSTITUTO MUNICIPAL DE PLANEACION				ALINEACIÓN AL PMD					
PROGRAMA	Infraestructura para el Futuro	CLAVE PMD COMPLETA				Eje	04.00.00.00				
		04.08.10.02.02				Programa	04.08.00.00				
		Ejercicio	2019			Línea de Acción	04.08.10.00				
		Periodo	201912			Componente	04.08.10.02				
NO. DE PROGRAMA	04080000		Fecha de Evaluación	10/01/2020		Actividad	04.08.10.02.02				
RESUMEN NARRATIVO		CREACION DE LA UNIDAD DE GESTION DEL PATRIMONIO MUNDIAL Y CONSERVACION DE LA ZONA DE MONUMENTOS HISTORICOS									
META CUANTITATIVA DESCRIPCIÓN	Instrumentar dos etapas (estructura organizacional y normatividad actualizada y vigente) para la operación de la unidad de Patrimonio Mundial y Conservación de la Zona de Monumentos Históricos					Meta cifras	2				
META CUALITATIVA	Contar con un área oficial para la atención, gestión de recurso y supervisión en la conservación del patrimonio mundial y la Zona de Monumentos Históricos en nuestro municipio					Población Beneficiaria	26,586				
NOMBRE DEL INDICADOR	Porcentaje de avance en las etapas de estructuración organizacional y operativa de la Unidad					Variable a Medir	Realizar elementos de estructura organizacional y norma				
MÉTODO CÁLCULO	(Cantidad de etapas de estructuración organizacional y operativa realizadas/cantidad de etapas de estructuración organizacional y operativa programas)*100					Tipo de Fórmula	PORCENTAJE				
Datos del indicador	Tipo de Indicador	GESTIÓN		Línea Base		Evaluación < 35 Evaluación >= 35 y < 85 Evaluación >= 85	50				
	Dimensión a med	EFICACIA		Parámetros de Evaluación y Resultado Semaforizado							
	Unidad de medida	Etapas de estructuración organizacional y operativa de la Unidad									
	Frecuencia de medición	TRIMESTRAL									
Datos presupuestales	Presupuesto aprobado			Medios de verificación		Reporte trimestral del avance de las etapas de estructuración organizacional y operativa de la Unidad					
	Presupuesto modificado										
	Presupuesto pagado										
	Diferencia Real pagado vs. Presupuesto aprobado										
	Diferencia Real pagado vs. Presupuesto modificado			Fuente de Financiamien	Municipal						
FECHA DE EVALUACIÓN	DESCRIPCIÓN DE LAS ACTIVIDADES EN ESTRUCTURA CORRELACIÓN A LA META Y AL MÉTODO DE CÁLCULO		DATOS INGRESADOS				TIPOS DE FÓRMULAS Y RESULTADOS				
			Numerador	Denominador (Meta)	Denominador (Año anterior Línea base)	Meta Integral para el efecto de evaluación	Índice	Tasa de Variación	Razón ó Promedio	Porcentaje (Cobertura, Focalización)	Porcentaje de avance
10/01/2020	No se concluyo con la creación de la Unidad de Gestión del Patrimonio Mundial y Conservación de la Zona de Monumentos Históricos		0	2					50	50	
Tipo de Resultado	Detalle de Resultados por Periodo		Denominador (Metas 100%)				Concepto	Delegacione		Población Beneficiaria	
Real por Periodo	Mes 12 Diciembre		0				CH			26,586	
Acumulad	TOTAL		1				Planeado				
Observaciones	Debido a que el actual Reglamento del IMPLAN no contempla la creación de una unidad de Gestión para esta actividad, se esta gestionando la actualización del marco normativo del IMPLAN que permita dicha acción.					Real	CH		26,586		
						Número de archivos:		1			

ROBERTO MONTES JOSÉ GUSTAVO

Nombre y firma del titular de la dependencia

Validación de la información